



ПОГОДЖУЮ
 Директор ДСМД «Київлісозахист»
 С.М. Солоха
 «28» 12 2017 року



ПОГОДЖУЮ
 Начальник Київського обласного
 та м. Києва управління лісового
 та мисливського господарства
 О.Л.Бойко
 20 17 року



ПЕРЕЛІК
заходів з поліпшення санітарного стану лісів
ДП «Білоцерківський лісгосп» Київської області на 2018 рік

Лісництво (урочище)	Номер кварталу	Номер виділу	Площа виділу, гектарів	Номер підвиділу	Площа підвиділу, гектарів		Коротка таксаційна характеристика насадження відповідно до матеріалів лісовпорядкування							Категорія захисності	Вид запланованих заходів	Причини призначення заходів	Орієнтовний запас деревини, що підлягає вирубуванню, куб. метрів на 1 гектар	Наявність рослин і тварин, занесених до Червоної книги України	
					загальна	у тому числі площа, можлива для експлуатації	склад	вік, років	повнота	бонітет	середня висота, метрів	середній діаметр, сантиметрів	запас деревостану, куб. метрів на 1 гектар						
1	2	3	4	5	6	7	8	9	10	11	12	13	14	15	16	17	18	19	
Білоцерківське	66	3	2,4	-	-	-	10Сз+Акб	50	0,7	IA	23	28	340	2	ВСР	Всихання	20	Згідно матеріалів лісовпорядкування виявлено	
Білоцерківське	69	2	2,3	-	-	-	10Сз	86	0,6	I	25	36	330	2	ВСР	дерев.	30		
Білоцерківське	70	1	11,2	-	-	-	7Сз3Дз	66	0,9	IA	25	32	360	2	ВСР	Наявність	20		
Білоцерківське	70	2	3,5	-	-	-	10Сз	67	0,7	IA	25	32	380	2	ВСР	сухостою.	35		
Білоцерківське	74	8	1,3	-	-	-	9Сз1Дз+Лпд	91	0,7	II	25	38	380	2	ВСР	-/-	30		
Білоцерківське	74	9	6,0	-	-	-	9Сз1Дз	90	0,7	II	25	36	370	2	ВСР	-/-	40		-/-
Білоцерківське	75	1	1,2	-	-	-	9Сз1Дз	89	0,8	2	25	40	430	2	ВСР	-/-	50		-/-
Білоцерківське	79	1	14,7	-	-	-	8Сз2Дз	67	0,7	IA	25	32	310	2	ВСР	-/-	20		-/-
Білоцерківське	80	1	14,5	-	-	-	10Сз	69	0,7	I	25	32	380	2	ВСР	-/-	20		-/-
Білоцерківське	81	1	11,3	-	-	-	10Сз	69	0,9	I	25	32	480	2	ВСР	-/-	30		-/-
Білоцерківське	82	7	3,1	-	-	-	8Сз1Дз1Лпд+Бп	88	0,7	II	22	36	310	2	ВСР	-/-	60		-/-
Білоцерківське	85	3	1,5	-	-	-	10Сз+Брс+Язл	86	0,7	I	25	36	360	2	ВСР	-/-	30		-/-
Білоцерківське	139	4	2,2	-	-	-	8Сз2Дз	51	0,7	I	20	24	230	2	ВСР	-/-	20		-/-

Білоцерківське	140	1	14,7	-	-	-	8С32Дз+Акб	51	0,9	IA	23	28	390	2	BCP	-/-	15	-/-
Білоцерківське	141	1	14,7	-	-	-	7С33Дз	49	0,9	IA	23	28	290	2	BCP	-/-	25	-/-
Білоцерківське	144	2	3,8	-	-	-	7С33Дз+Лпд	52	0,9	IA	23	28	290	2	BCP	-/-	50	-/-
Білоцерківське	144	3	1,1	-	-	-	10Сз	105	0,6	2	25	36	340	2	BCP	-/-	60	-/-
Білоцерківське	145	1	0,5	-	-	-	9С31Дз	51	0,8	IA	23	28	340	2	BCP	-/-	40	-/-
Білоцерківське	146	3	3,1	-	-	-	6С34Дз	54	0,8	1	20	28	240	2	BCP	-/-	20	-/-
Білоцерківське	147	4	2,9	-	-	-	8С32Дз	51	0,7	1	20	28	220	2	BCP	-/-	30	-/-
Білоцерківське	147	5	0,8	-	-	-	8С31Дз1Ос+Лпд +Бп	46	0,8	1	18	20	250	2	BCP	-/-	30	-/-
Білоцерківське	151	1	4,5	-	-	-	7С31Дз2Бп+Лпд +Ос+Кля	47	0,9	IA	21	24	310	2	BCP	-/-	30	-/-
Білоцерківське	152	1	0,6	-	-	-	6С34Дз	51	0,7	1	19	24	180	2	BCP	-/-	20	-/-
Білоцерківське	152	7	0,7	-	-	-	9С31Бп	38	0,7	2	12	20	140	2	BCP	-/-	15	-/-
Білоцерківське	156	5	3,9	-	-	-	10Сз	60	0,7	1	21	24	300	2	BCP	-/-	20	-/-
Білоцерківське	160	1	1,1	-	-	-	10Сз	60	0,8	IA	25	28	420	2	BCP	-/-	15	-/-
Білоцерківське	160	2	7,5	-	-	-	6С33Дз1Лпд	49	0,9	IA	22	28	280	2	BCP	-/-	5	-/-
Білоцерківське	163	8	3,1	-	-	-	7С31Дз2Бха	48	0,9	IA	22	28	300	2	BCP	-/-	25	-/-
Білоцерківське	163	14	2,0	-	-	-	7С33Дз	52	0,8	1	20	24	250	2	BCP	-/-	20	-/-
Білоцерківське	163	5	0,8	-	-	-	10Сз	59	0,8	IA	23	28	390	2	BCP	-/-	25	-/-
Білоцерківське	164	3	1,7	-	-	-	10Сз	71	0,7	II	21	32	320	3	BCP	-/-	30	-/-
Всього			142,7															
Володарське	4	33	2,1	-	-	-	10С3+ДЗ+ЛПД	79	0,7	1	26	32	400	2	BCP	Всихання дерев	15	Згідно матеріалів лісовпорядку вання невиявлено
Володарське	9	17	1,2	-	-	-	10С3+Дз	48	0,7	IA	21	24	300	2	BCP	-/-	15	
Володарське	9	14	5,2	-	-	-	10С3+Дз	61	0,7	IA	25	28	380	2	BCP	-/-	15	
Володарське	13	11	3,8	-	-	-	9С31Дз	66	0,7	IA	25	32	370	2	BCP	-/-	15	
Володарське	13	9	2,9	-	-	-	6Дз4СЗ	71	0,8	I	23	28	360	2	BCP	-/-	15	
Володарське	13	7	7,3	(1)	6,8	6,8	10С3+Дз	56	0,7	IA	24	28	360	2	BCP	-/-	15	
Володарське	14	11	3,7	-	-	-	6С31Лпд1Дчр1К лг1Ос	25	0,8	1	11	12	120	2	BCP	-/-	15	-/-
Володарське	17	2	5	-	-	-	5С31Дчр1БРС1К лг1Гз1ЛПД	12	0,7	1	4	6	20	2	BCP	-/-	15	-/-
Володарське	30	5	2,4	-	-	-	10С3+КЛГ	40	0,7	IB	20	26	280	4	BCP	-/-	15	-/-
Володарське	37	22	1,2	-	-	-	10С3	101	0,7	1	27	36	400	2	BCP	-/-	15	-/-
Володарське	37	17	7,7	-	-	-	8С32Дз+ВЛЧ	88	0,7	1	26	32	370	2	BCP	-/-	15	-/-
Володарське	38	2	1,2	-	-	-	10С3+БП+АКБ+ ЛПД	56	0,4	1	26	32	340	2	BCP	-/-	15	-/-
Володарське	39	14	8,2	-	-	-	10С3+Дз	81	0,7	1	26	28	400	2	BCP	-/-	20	-/-
Володарське	40	7	3,8	-	-	-	10Сз	111	0,7	II	26	36	390	2	BCP	-/-	15	-/-
Володарське	40	10	0,4	-	-	-	10Сз	111	0,7	II	26	40	390	2	BCP	-/-	10	-/-
Володарське	40	9	3,5	-	-	-	10С3+ДЗ	101	0,6	1	27	32	360	2	BCP	-/-	15	-/-
Володарське	41	22	1,6	-	-	-	10С3	86	0,7	II	24	28	350	2	BCP	-/-	15	-/-

Сухоліське	11	4	3,9	-	-	-	9С31Дз	76	0,7	I	25	32	360	2	ВСР	Всихання	16	Згідно матеріалів лісовпорядкування виявлено
Сухоліське	11	9	3,5	-	-	-	9С31Дз	79	0,6	IA	30	40	380	2	ВСР	-дерев -	10	
Сухоліське	12	12	9,0	-	-	-	10С3+Дз	76	0,8	I	25	28	420	2	ВСР	-/-	12	
Сухоліське	12	5	1,0	-	-	-	10С3+Дз	64	0,9	I	24	28	460	2	ВСР	-/-	10	
Сухоліське	13	14	0,6	-	-	-	10С3+Акб	51	0,7	I	18	26	230	2	ВСР	-/-	14	
Сухоліське	13	15	4,4	(1)	4,1	4,1	10С3	70	0,7	I	24	28	350	2	ВСР	-/-	13	
Сухоліське	20	3	0,8	-	-	-	10С3+Дз	84	0,7	II	24	32	350	2	ВСР	-/-	14	
Сухоліське	20	8	12,0	-	-	-	10С3	96	0,6	II	26	32	330	2	ВСР	-/-	14	
Сухоліське	20	6	1,2	-	-	-	10С3	87	0,6	I	27	32	340	2	ВСР	-/-	13	
Сухоліське	21	3	1,3	-	-	-	10С3+Дз	87	0,6	I	28	32	350	2	ВСР	-/-	11	
Сухоліське	21	5	2,6	-	-	-	8Дз2С3	90	0,6	II	25	36	250	2	ВСР	-/-	12	
Сухоліське	23	9	2,5	(1)	2,2	2,2	10С3+Дз	67	0,9	I	22	26	260	2	ВСР	-/-	11	
Сухоліське	23	8	1,1	-	-	-	10С3+Дз	75	0,7	I	26	32	380	2	ВСР	-/-	12	
Сухоліське	23	2	9,5	-	-	-	5С3+5Дз+ЛПД	76	0,7	I	26	32	330	2	ВСР	-/-	10	
Сухоліське	29	3	5,6	-	-	-	10С3	81	0,7	2	23	32	330	2	ВСР	-/-	12	
Сухоліське	29	7	5,5	-	-	-	10С3+Дз	91	0,6	I	27	32	350	2	ВСР	-/-	12	
Сухоліське	45	3	15,0	(1)	13,5	13,5	10С3+Дз	68	0,6	I	23	24	300	2	ВСР	-/-	13	
Разом	-	-	91,2															
Тетіївське	12	7	3,6	-	-	-	10С3	96	0,6	I	27	32	370	3	ВСР	Всихання	10	Згідно матеріалів лісовпорядкування виявлено
Тетіївське	14	2	1,2	-	-	-	10С3	59	0,7	IA	23	28	350	2	ВСР	дерев	15	
Тетіївське	14	11	1,1	-	-	-	10С3	67	0,6	I	24	28	310	2	ВСР	-/-	10	
Тетіївське	16	8	0,8	-	-	-	10С3+Дз	66	0,9	IA	25	28	490	2	ВСР	-/-	10	
Тетіївське	15	7	0,2	-	-	-	9С31Дз	69	0,8	I	23	28	370	3	ВСР	-/-	10	
Тетіївське	14	9	0,3	-	-	-	10С3	69	0,8	I	23	28	390	3	ВСР	-/-	20	
Тетіївське	15	10	1,5	-	-	-	10С3+Дз	86	0,8	2	24	28	340	3	ВСР	-/-	15	
Всього			8,7															
Томилівське	14	5	1,4	(1)	1,1	1,1	10С3+Дз	66	0,8	IA	25	32	430	2	ВСР	Всихання	20	Згідно матеріалів лісовпорядкування не виявлено
Томилівське	15	8	7,4	-	-	-	10С3	106	0,7	II	27	42	400	2	ВСР	дерев.	15	
Томилівське	20	8	1,7	(1)	1,5	1,5	10С3+Дз	68	0,4	I	23	28	180	2	ВСР	Наявність	30	
Томилівське	27	6	6,2	-	-	-	10С3+Дз	73	0,7	IA	27	32	420	2	ВСР	сухостою.	10	
Томилівське	29	5	8,9	-	-	-	8С32ЛПД+Дз+БХА+ЯЗЛ	67	0,7	IA	26	36	360	2	ВСР	-/-	20	
Томилівське	30	6	8,9	-	-	-	8С31Дз1ЛПД+Бха+Язл+Акб	67	0,6	IA	26	32	310	2	ВСР	-/-	30	
Томилівське	33	6	2,7	-	-	-	9С31Дз	68	0,7	IA	27	36	390	2	ВСР	-/-	30	
Томилівське	38	2	5,0	-	-	-	10С3+Дз	108	0,7	II	27	40	420	2	ВСР	-/-	10	
Томилівське	43	2	0,6	-	-	-	10С3+Дз+ЛПД	47	0,7	IA	20	24	280	2	ВСР	-/-	15	
Томилівське	44	5	10,1	-	-	-	9С31Дз+ЛПД	67	0,7	IA	27	32	380	2	ВСР	-/-	20	
Томилівське	45	6	12	-	-	-	10С3+Дз+БРС+ЛПД	67	0,7	IA	25	32	400	2	ВСР	-/-	20	
Томилівське	47	1	2,2	-	-	-	9С31ЛПД	61	0,8	IA	26	32	420	2	ВСР	-/-	20	
Томилівське	49	1	2,2	-	-	-	10С3+Дз	67	0,8	I	23	28	390	2	ВСР	-/-	10	

Томилівське	50	1	13,5	-	-	-	10СЗ+ДЗ	71	0,8	IA	26	32	450	2	ВСР	-/-	20	-/-
Томилівське	53	6	2,7	-	-	-	10СЗ+Дз	50	0,8	IA	21	24	350	2	ВСР	-/-	20	-/-
Томилівське	53	3	5,9	-	-	-	9Сз1Дз+Лпд+ Ос+Бп+Гшз	75	0,7	1	25	28	360	2	ВСР	-/-	20	-/-
Томилівське	53	9	7,4	-	-	-	10Сз+Дз	68	0,7	IA	28	32	430	2	ВСР	-/-	20	-/-
Томилівське	55	5	15	-	-	-	10СЗ+ДЗ	67	0,9	IB	28	32	520	2	ВСР	-/-	20	-/-
Томилівське	60	1	2,6	-	-	-	9СЗ1ДЗ	56	0,9	IA	22	28	400	2	ВСР	-/-	15	-/-
Томилівське	61	1	10	-	-	-	10СЗ+ДЗ	77	0,8	IA	28	36	500	2	ВСР	-/-	15	-/-
Томилівське	126	7	4,8	-	-	-	10СЗ+ДЗ+АКБ	55	0,7	IA	23	28	340	2	ВСР	-/-	20	-/-
Томилівське	126	8	1,9	-	-	-	10СЗ	64	0,7	IA	26	28	400	2	ВСР	-/-	20	-/-
Томилівське	134	3	6,2	-	-	-	10СЗ+ДЗ+ЛПД	58	0,6	IA	25	28	320	2	ВСР	-/-	20	-/-
Томилівське	139	7	0,5	-	-	-	10Сз+Брс	51	0,8	IA	22	28	370	2	ВСР	-/-	15	-/-
Всього			139,8															
Разом			634,9															


Директор ДП «Білоцерківський лісгосп»

А.В. Вітряк

27

12

2017 року



[Handwritten signature]