

**ПОВІДОМЛЕННЯ**  
про появу ознак погіршення санітарного стану лісових насаджень

Київська область  
(Автономна Республіка Крим, область)

ВП НУБіП України «Боярська ЛДС»  
(найменування власника лісів, постійного лісовикористувача)

Лісництво Плесецьке урочище Плесецька дача  
квартал № 246 виділ № 9 ділянка № \_\_\_\_\_ площа – 3,6 гектарів

**Таксаційна характеристика насадження**

Склад 8Дз1Лнд1Клг+Взм, вік 120 років, бонітет 2, середній діаметр 40 сантиметрів, середня висота 27 метрів, повнота 0,60, тип лісу СЗГСД, рельєф \_\_\_\_\_, експозиція \_\_\_\_\_, ґрунт \_\_\_\_\_, підріст \_\_\_\_\_, підлісок Кул, Лицз тощо \_\_\_\_\_.

**Лісопатологічна характеристика насадження**

Вид пошкодження насадження (лісова пожежа, буревій, сніголам, обледеніння, відмирання та всихання дерев, захаращеність, об'їдання шкідниками хвої/листя, наявність гусені, масовий літ метеликів, опадання хвої/листя, відлущення кори на стовбурах та інші ознаки, не характерні для нормального стану дерев): відмирання та всихання дерев уражених стовбуровими шкідниками.

Ступінь пошкодження, ураження: слабке

(поодинокі, слабке, середнє, сильне)

Вид розподілу пошкоджених дерев: груповий

(поодинокий, груповий, куртинний)

Обсяг ушкодженої деревини на 1 гектарі (окомірно) 21,0 куб. метрів, у тому числі сухостійної 21,0 куб. метрів

Ознаки погіршення стану лісових насаджень виявив:

№1 Плесецького л-ва  
(лісничий лісової ділянки)

16 серпня 2021 року

Плесецького л-ва  
(старший лісничий)

16 серпня 2021 року

\_\_\_\_\_ (підпис)

\_\_\_\_\_ (підпис)

Невагадовський І.М.  
(ініціали та прізвище)

Білека В.В.  
(ініціали та прізвище)

Висновок інженера відділу (сектору) охорони і захисту лісу державного лісогосподарського (лісомисливського) підприємства або представника державного спеціалізованого лісозахисного підприємства щодо необхідності здійснення лісозахисних чи інших заходів з поліпшення санітарного стану лісів за результатами огляду санітарного стану лісової ділянки:

**Потребує проведення вибіркової санітарної рубки в 2021 році.**

Провідний інженер з охорони та захисту лісу  
(посада)

16 серпня 2021 року

\_\_\_\_\_ (підпис)

Сосновий В.В.  
(ініціали та прізвище)

**ПОВІДОМЛЕННЯ**  
про появу ознак погіршення санітарного стану лісових насаджень

Київська область  
(Автономна Республіка Крим, область)

ВП НУБіП України «Боярська ЛДС»  
(найменування власника лісів, постійного лісокористувача)

Лісництво Плесецьке урочище Плесецька дача  
квартал № 246 виділ № 16 ділянка № \_\_\_\_\_ площа – 1,0 гектарів

**Таксаційна характеристика насадження**

Склад 8Дз1Лнд1Клг, вік 131 років, бонітет 2, середній діаметр 44 сантиметрів, середня висота 27 метрів, повнота 0,50, тип лісу СЗГСД, рельєф \_\_\_\_\_, експозиція \_\_\_\_\_, ґрунт \_\_\_\_\_, підріст \_\_\_\_\_, підлісок Кул.Лицз тощо \_\_\_\_\_.

**Лісопатологічна характеристика насадження**

Вид пошкодження насадження (лісова пожежа, буревій, сніголам, обледеніння, відмирання та всихання дерев, захаращеність, об'їдання шкідниками хвої/листя, наявність гусені, масовий літ метеликів, опадання хвої/листя, відлущення кори на стовбурах та інші ознаки, не характерні для нормального стану дерев): відмирання та всихання дерев уражених стовбуровими шкідниками.

Ступінь пошкодження, ураження: середнє  
(поодиноке, слабке, середнє, сильне)

Вид розподілу пошкоджених дерев: груповий  
(поодинокий, груповий, куртинний)

Обсяг ушкодженої деревини на 1 гектарі (окомірно) 49,0 куб. метрів, у тому числі сухостійної 49,0 куб. метрів

Ознаки погіршення стану лісових насаджень виявив:

№1 Плесецького л-ва  
(лісничий лісової ділянки)

16 серпня 2021 року

Плесецького л-ва  
(старший лісничий)

16 серпня 2021 року

\_\_\_\_\_ (підпис)

\_\_\_\_\_ (підпис)

Невгадовський І.М.  
(ініціали та прізвище)

Білека В.В.  
(ініціали та прізвище)

Висновок інженера відділу (сектору) охорони і захисту лісу державного лісогосподарського (лісомисливського) підприємства або представника державного спеціалізованого лісозахисного підприємства щодо необхідності здійснення лісозахисних чи інших заходів з поліпшення санітарного стану лісів за результатами огляду санітарного стану лісової ділянки:

**Потребує проведення вибіркової санітарної рубки в 2021 році.**

Провідний інженер з охорони та захисту лісу  
(посада)

16 серпня 2021 року

\_\_\_\_\_ (підпис)

Сосновий В.В.  
(ініціали та прізвище)

**ПОВІДОМЛЕННЯ**  
про появу ознак погіршення санітарного стану лісових насаджень

Київська область  
(Автономна Республіка Крим, область)

ВП НУБіП України «Боярська ЛДС»  
(найменування власника лісів, постійного лісокористувача)

Лісництво Плесецьке урочище Плесецька дача  
квартал № 307 виділ № 17 ділянка № \_\_\_\_\_ площа – 1,5 гектарів

Таксаційна характеристика насадження

Склад 10Сз+Дз, вік 89 років, бонітет 1А, середній діаметр 40 сантиметрів, середня висота 32 метрів, повнота 0,65, тип лісу С2ГДС, рельєф \_\_\_\_\_, експозиція \_\_\_\_\_, ґрунт \_\_\_\_\_, підріст \_\_\_\_\_, підлісок Кул, Лицз, Грз, Бзч тощо \_\_\_\_\_.

Лісопатологічна характеристика насадження

Вид пошкодження насадження (лісова пожежа, буревій, сніголам, обледеніння, відмирання та всихання дерев, захаращеність, об'їдання шкідниками хвої/листя, наявність гусені, масовий літ метеликів, опадання хвої/листя, відлущення кори на стовбурах та інші ознаки, не характерні для нормального стану дерев): відмирання та всихання дерев уражених стовбуровими шкідниками.

Ступінь пошкодження, ураження: слабке

(поодинокі, слабке, середнє, сильне)

Вид розподілу пошкоджених дерев: груповий

(поодинокий, груповий, куртинний)

Обсяг ушкодженої деревини на 1 гектарі (окомірно) 15,0 куб. метрів, у тому числі сухостійної 7,0 куб. метрів

Ознаки погіршення стану лісових насаджень виявив:

№2 Плесецького л-ва

(лісничий лісової ділянки)

16 серпня 2021 року

Плесецького л-ва

(старший лісничий)

16 серпня 2021 року

\_\_\_\_\_

(підпис)

\_\_\_\_\_

(підпис)

Невгадовський І.М.

(ініціали та прізвище)

Білека В.В.

(ініціали та прізвище)

Висновок інженера відділу (сектору) охорони і захисту лісу державного лісогосподарського (лісомисливського) підприємства або представника державного спеціалізованого лісозахисного підприємства щодо необхідності здійснення лісозахисних чи інших заходів з поліпшення санітарного стану лісів за результатами огляду санітарного стану лісової ділянки:

**Потребує проведення вибіркової санітарної рубки в 2021 році.**

Провідний інженер з  
охорони та захисту лісу

(посада)

\_\_\_\_\_

(підпис)

Сосновий В.В.

(ініціали та прізвище)

16 серпня 2021 року

**ПОВІДОМЛЕННЯ**  
про появу ознак погіршення санітарного стану лісових насаджень

Київська область  
(Автономна Республіка Крим, область)

ВП НУБіП України «Боярська ЛДС»  
(найменування власника лісів, постійного лісокористувача)

Лісництво Плесецьке урочище Плесецька дача  
квартал № 309 виділ № 3 ділянка № \_\_\_\_\_ площа – 0,5 гектарів

Таксаційна характеристика насадження

Склад 10Сз+Дз, вік 103 років, бонітет 1А, середній діаметр 40 сантиметрів, середня висота 33 метрів, повнота 0,50, тип лісу С2ГДС, рельєф \_\_\_\_\_, експозиція \_\_\_\_\_, ґрунт \_\_\_\_\_, підріст \_\_\_\_\_, підлісок Кул, Лицз, Грз, Бзч тощо \_\_\_\_\_.

Лісопатологічна характеристика насадження

Вид пошкодження насадження (лісова пожежа, буревій, сніголам, обледеніння, відмирання та всихання дерев, захарашеність, об'їдання шкідниками хвої/листя, наявність гусені, масовий літ метеликів, опадання хвої/листя, відлущення кори на стовбурах та інші ознаки, не характерні для нормального стану дерев): відмирання та всихання дерев уражених стовбуровими шкідниками.

Ступінь пошкодження, ураження: середнє

(поодинокі, слабке, середнє, сильне)

Вид розподілу пошкоджених дерев: груповий

(поодинокий, груповий, куртинний)

Обсяг ушкодженої деревини на 1 гектарі (окомірно) 44,0 куб. метрів, у тому числі сухостійної 24,0 куб. метрів

Ознаки погіршення стану лісових насаджень виявив:

№1 Плесецького л-ва  
(лісничий лісової ділянки)

16 серпня 2021 року

Плесецького л-ва  
(старший лісничий)

16 серпня 2021 року

  
(підпис)

Невгадовський І.М.  
(ініціали та прізвище)

Білека В.В.  
(ініціали та прізвище)

Висновок інженера відділу (сектору) охорони і захисту лісу державного лісогосподарського (лісомисливського) підприємства або представника державного спеціалізованого лісозахисного підприємства щодо необхідності здійснення лісозахисних чи інших заходів з поліпшення санітарного стану лісів за результатами огляду санітарного стану лісової ділянки:

**Потребує проведення вибіркової санітарної рубки в 2021 році.**

Провідний інженер з  
охорони та захисту лісу  
(посада)

16 серпня 2021 року

  
(підпис)

Сосновий В.В.  
(ініціали та прізвище)

**ПОВІДОМЛЕННЯ**  
про появу ознак погіршення санітарного стану лісових насаджень

Київська область  
(Автономна Республіка Крим, область)

ВП НУБіП України «Боярська ЛДС»  
(найменування власника лісів, постійного лісокористувача)

Лісництво Плесецьке урочище Плесецька дача  
квартал № 309 виділ № 4 ділянка № \_\_\_\_\_ площа – 1,5 гектарів

**Таксаційна характеристика насадження**

Склад 10Сз+Дз, вік 103 років, бонітет 1А, середній діаметр 40  
сантиметрів, середня висота 31 метрів, повнота 0,50, тип лісу С2ГДС,  
рельєф \_\_\_\_\_, експозиція \_\_\_\_\_, ґрунт \_\_\_\_\_,  
підріст \_\_\_\_\_, підлісок Кул, Лицз, Грз тощо \_\_\_\_\_.

**Лісопатологічна характеристика насадження**

Вид пошкодження насадження (лісова пожежа, буревій, сніголам, обледеніння, відмирання та всихання дерев, захаращеність, об'їдання шкідниками хвої/листя, наявність гусені, масовий літ метеликів, опадання хвої/листя, відлущення кори на стовбурах та інші ознаки, не характерні для нормального стану дерев): відмирання та всихання дерев уражених стовбуровими шкідниками.

Ступінь пошкодження, ураження: середнє  
(поодинокі, слабке, середнє, сильне)

Вид розподілу пошкоджених дерев: груповий  
(поодинокий, груповий, куртинний)

Обсяг ушкодженої деревини на 1 гектарі (окомірно) 31,0 куб.  
метрів, у тому числі сухостійної 23,0 куб. метрів

Ознаки погіршення стану лісових насаджень виявив:

№1 Плесецького л-ва  
(лісничий лісової ділянки)

16 серпня 2021 року

Плесецького л-ва  
(старший лісничий)

16 серпня 2021 року

\_\_\_\_\_ (підпис)

\_\_\_\_\_ (підпис)

Невгадовський І.М.  
(ініціали та прізвище)

Білека В.В.  
(ініціали та прізвище)

Висновок інженера відділу (сектору) охорони і захисту лісу державного лісогосподарського (лісомисливського) підприємства або представника державного спеціалізованого лісозахисного підприємства щодо необхідності здійснення лісозахисних чи інших заходів з поліпшення санітарного стану лісів за результатами огляду санітарного стану лісової ділянки:

**Потребує проведення вибіркової санітарної рубки в 2021 році.**

Провідний інженер з  
охорони та захисту лісу  
(посада)

16 серпня 2021 року

\_\_\_\_\_ (підпис)

Сосновий В.В.  
(ініціали та прізвище)

**ПОВІДОМЛЕННЯ**  
про появу ознак погіршення санітарного стану лісових насаджень

Київська область  
(Автономна Республіка Крим, область)

ВП НУБіП України «Боярська ЛДС»  
(найменування власника лісів, постійного лісокористувача)

Лісництво Плесецьке урочище Плесецька дача  
квартал № 314 виділ № 5 ділянка № \_\_\_\_\_ площа – 1,8 гектарів

**Таксаційна характеристика насадження**

Склад 9Дз1Сз+Чи+Бп, вік 75 років, бонітет 2, середній діаметр 26 сантиметрів, середня висота 24 метрів, повнота 0,70, тип лісу С2ГДС, рельєф \_\_\_\_\_, експозиція \_\_\_\_\_, ґрунт \_\_\_\_\_, підріст \_\_\_\_\_, підлісок Кул, Лицз, Бзч тощо \_\_\_\_\_.

**Лісопатологічна характеристика насадження**

Вид пошкодження насадження (лісова пожежа, буревій, сніголам, обледеніння, відмирання та всихання дерев, захаращеність, об'їдання шкідниками хвої/листя, наявність гусені, масовий літ метеликів, опадання хвої/листя, відлущення кори на стовбурах та інші ознаки, не характерні для нормального стану дерев): відмирання та всихання дерев уражених стовбуровими шкідниками.

Ступінь пошкодження, ураження: середнє  
(поодинокі, слабке, середнє, сильне)

Вид розподілу пошкоджених дерев: груповий  
(поодинокий, груповий, куртинний)

Обсяг ушкодженої деревини на 1 гектарі (окомірно) 33,0 куб. метрів, у тому числі сухостійної 28,0 куб. метрів

Ознаки погіршення стану лісових насаджень виявив:

№2 Плесецького л-ва  
(лісничий лісової ділянки)

16 серпня 2021 року

Плесецького л-ва  
(старший лісничий)

16 серпня 2021 року

(підпис)

(підпис)

Невагадовський І.М.  
(ініціали та прізвище)

(ініціали та прізвище)

Білека В.В.  
(ініціали та прізвище)

(ініціали та прізвище)

Висновок інженера відділу (сектору) охорони і захисту лісу державного лісогосподарського (лісомисливського) підприємства або представника державного спеціалізованого лісозахисного підприємства щодо необхідності здійснення лісозахисних чи інших заходів з поліпшення санітарного стану лісів за результатами огляду санітарного стану лісової ділянки:

**Потребує проведення вибіркової санітарної рубки в 2021 році.**

Провідний інженер з охорони та захисту лісу  
(посада)

16 серпня 2021 року

(підпис)

Сосновий В.В.  
(ініціали та прізвище)

(ініціали та прізвище)

**ПОВІДОМЛЕННЯ**  
про появу ознак погіршення санітарного стану лісових насаджень

Київська область  
(Автономна Республіка Крим, область)

ВП НУБІП України «Боярська ЛДС»  
(найменування власника лісів, постійного лісокористувача)

Лісництво Плесецьке урочище Плесецька дача  
квартал № 341 виділ № 4 ділянка № \_\_\_\_\_ площа – 0,4 гектарів

Таксаційна характеристика насадження

Склад 10Сз(67)+Сз(100), вік 67 років, бонітет 1А, середній діаметр 34 сантиметрів, середня висота 27 метрів, повнота 0,65, тип лісу В2ДС, рельєф \_\_\_\_\_, експозиція \_\_\_\_\_, ґрунт \_\_\_\_\_, підріст \_\_\_\_\_, підлісок Кул, Лицз тощо \_\_\_\_\_.

Лісопатологічна характеристика насадження

Вид пошкодження насадження (лісова пожежа, буревій, сніголам, обледеніння, відмирання та всихання дерев, захаращеність, об'їдання шкідниками хвої/листя, наявність гусені, масовий літ метеликів, опадання хвої/листя, відлущення кори на стовбурах та інші ознаки, не характерні для нормального стану дерев): відмирання та всихання дерев уражених стовбуровими шкідниками.

Ступінь пошкодження, ураження: сильне  
(поодинокі, слабке, середнє, сильне)

Вид розподілу пошкоджених дерев: груповий  
(поодинокий, груповий, куртинний)

Обсяг ушкодженої деревини на 1 гектарі (окомірно) 68,0 куб. метрів, у тому числі сухостійної 35,0 куб. метрів

Ознаки погіршення стану лісових насаджень виявив:

№3 Плесецького л-ва  
(лісничий лісової ділянки)

  
(підпис)

Пазюра М.М.  
(ініціали та прізвище)

16 серпня 2021 року

Плесецького л-ва  
(старший лісничий)

  
(підпис)

Білека В.В.  
(ініціали та прізвище)

16 серпня 2021 року

Висновок інженера відділу (сектору) охорони і захисту лісу державного лісогосподарського (лісомисливського) підприємства або представника державного спеціалізованого лісозахисного підприємства щодо необхідності здійснення лісозахисних чи інших заходів з поліпшення санітарного стану лісів за результатами огляду санітарного стану лісової ділянки:

**Потребує проведення вибіркової санітарної рубки в 2021 році.**

Провідний інженер з  
охорони та захисту лісу  
(посад)

  
(підпис)

Сосновий В.В.  
(ініціали та прізвище)

16 серпня 2021 року

**ПОВІДОМЛЕННЯ**  
про появу ознак погіршення санітарного стану лісових насаджень

Київська область  
(Автономна Республіка Крим, область)

ВП НУБІП України «Боярська ЛДС»  
(найменування власника лісів, постійного лісокористувача)

Лісництво Плесецьке урочище Плесецька дача  
квартал № 342 виділ № 1 ділянка № \_\_\_\_\_ площа – 0,4 гектарів

Таксаційна характеристика насадження

Склад 10Сз, вік 100 років, бонітет 1, середній діаметр 38 сантиметрів,  
середня висота 30 метрів, повнота 0,50, тип лісу С2ГДС, рельєф  
\_\_\_\_\_, експозиція \_\_\_\_\_, ґрунт \_\_\_\_\_, підріст  
\_\_\_\_\_, підлісок Кул.Грз тощо \_\_\_\_\_.

Лісопатологічна характеристика насадження

Вид пошкодження насадження (лісова пожежа, буревій, сніголам, обледеніння, відмирання та всихання дерев, захаращеність, об'їдання шкідниками хвої/листя, наявність гусені, масовий літ метеликів, опадання хвої/листя, відлущення кори на стовбурах та інші ознаки, не характерні для нормального стану дерев): відмирання та всихання дерев уражених стовбуровими шкідниками.

Ступінь пошкодження, ураження: сильне

(поодиноке, слабе, середнє, сильне)

Вид розподілу пошкоджених дерев: груповий

(поодинокий, груповий, куртинний)

Обсяг ушкодженої деревини на 1 гектарі (окомірно) 78,0 куб.  
метрів, у тому числі сухостійної 43,0 куб. метрів

Ознаки погіршення стану лісових насаджень виявив:

№3 Плесецького л-ва  
(лісничий лісової ділянки)

  
(підпис)

Пазюра М.М.  
(ініціали та прізвище)

16 серпня 2021 року

Плесецького л-ва  
(старший лісничий)

  
(підпис)

Білека В.В.  
(ініціали та прізвище)

16 серпня 2021 року

Висновок інженера відділу (сектору) охорони і захисту лісу державного лісогосподарського (лісомисливського) підприємства або представника державного спеціалізованого лісозахисного підприємства щодо необхідності здійснення лісозахисних чи інших заходів з поліпшення санітарного стану лісів за результатами огляду санітарного стану лісової ділянки:

**Потребує проведення вибіркової санітарної рубки в 2021 році.**

Провідний інженер з  
охорони та захисту лісу  
(посада)

  
(підпис)

Сосновий В.В.  
(ініціали та прізвище)

16 серпня 2021 року



**ПОВІДОМЛЕННЯ**  
про появу ознак погіршення санітарного стану лісових насаджень

Київська область  
(Автономна Республіка Крим, область)

ВП НУБІП України «Боярська ЛДС»  
(найменування власника лісів, постійного лісокористувача)

Лісництво Плесецьке урочище Плесецька дача  
квартал № 345 виділ № 15 ділянка № \_\_\_\_\_ площа – 4,5 гектарів

Таксаційна характеристика насадження

Склад 8Сз2Дз+Ос, вік 87 років, бонітет 1А, середній діаметр 40 сантиметрів, середня висота 29 метрів, повнота 0,60, тип лісу С2ГДС, рельєф \_\_\_\_\_, експозиція \_\_\_\_\_, ґрунт \_\_\_\_\_, підріст \_\_\_\_\_, підлісок Лиц, Чрз, Грз тощо \_\_\_\_\_.

Лісопатологічна характеристика насадження

Вид пошкодження насадження (лісова пожежа, буревій, сніголам, обледеніння, відмирання та всихання дерев, захаращеність, об'їдання шкідниками хвої/листя, наявність гусені, масовий літ метеликів, опадання хвої/листя, відлущення кори на стовбурах та інші ознаки, не характерні для нормального стану дерев): відмирання та всихання дерев уражених стовбуровими шкідниками.

Ступінь пошкодження, ураження: слабке  
(поодинокі, слабке, середнє, сильне)

Вид розподілу пошкоджених дерев: груповий  
(поодинокий, груповий, куртинний)

Обсяг ушкодженої деревини на 1 гектарі (окомірно) 14,0 куб. метрів, у тому числі сухостійної 8,0 куб. метрів

Ознаки погіршення стану лісових насаджень виявив:

№3 Плесецького л-ва  
(лісничий лісової ділянки)

(підпис)

Пазюра М.М.  
(ініціали та прізвище)

16 серпня 2021 року

Плесецького л-ва  
(старший лісничий)

(підпис)

Білека В.В.  
(ініціали та прізвище)

16 серпня 2021 року

Висновок інженера відділу (сектору) охорони і захисту лісу державного лісогосподарського (лісомисливського) підприємства або представника державного спеціалізованого лісозахисного підприємства щодо необхідності здійснення лісозахисних чи інших заходів з поліпшення санітарного стану лісів за результатами огляду санітарного стану лісової ділянки:

**Потребує проведення вибіркової санітарної рубки в 2021 році.**

Провідний інженер з  
охорони та захисту лісу  
(посада)

(підпис)

Сосновий В.В.  
(ініціали та прізвище)

16 серпня 2021 року

**ПОВІДОМЛЕННЯ**  
про появу ознак погіршення санітарного стану лісових насаджень

Київська область  
(Автономна Республіка Крим, область)

ВП НУБіП України «Боярська ЛДС»  
(найменування власника лісів, постійного лісокористувача)

Лісництво Плесецьке урочище Плесецька дача  
квартал № 477 виділ № 9 ділянка № \_\_\_\_\_ площа – 1,2 гектарів

Таксаційна характеристика насадження

Склад 10Сз+Бп, вік 95 років, бонітет 1, середній діаметр 36 сантиметрів,  
середня висота 26 метрів, повнота 0,50, тип лісу С2ГДС, рельєф \_\_\_\_\_,  
експозиція \_\_\_\_\_, ґрунт \_\_\_\_\_, підріст \_\_\_\_\_,  
підлісок Лиц, Кул, Бзч тощо \_\_\_\_\_.

Лісопатологічна характеристика насадження

Вид пошкодження насадження (лісова пожежа, буревій, сніголам, обледеніння, відмирання та всихання дерев, захарашеність, об'їдання шкідниками хвої/листя, наявність гусені, масовий літ метеликів, опадання хвої/листя, відлущення кори на стовбурах та інші ознаки, не характерні для нормального стану дерев): відмирання та всихання дерев уражених стовбуровими шкідниками.

Ступінь пошкодження, ураження: слабке

(поодиноке, слабе, середнє, сильне)

Вид розподілу пошкоджених дерев: груповий

(поодинокий, груповий, куртинний)

Обсяг ушкодженої деревини на 1 гектарі (окомірно) 23,0 куб. метрів,  
у тому числі сухостійної 16,0 куб. метрів


Ознаки погіршення стану лісових насаджень виявив:

№7 Плесецького л-ва  
(лісничий лісової ділянки)

16 серпня 2021 року

Плесецького л-ва  
(старший лісничий)

16 серпня 2021 року

  
(підпис)

Реут В.Г.  
(ініціали та прізвище)

  
(підпис)


Білека В.В.  
(ініціали та прізвище)

Висновок інженера відділу (сектору) охорони і захисту лісу державного лісогосподарського (лісомисливського) підприємства або представника державного спеціалізованого лісозахисного підприємства щодо необхідності здійснення лісозахисних чи інших заходів з поліпшення санітарного стану лісів за результатами огляду санітарного стану лісової ділянки:

**Потребує проведення вибіркової санітарної рубки в 2021 році.**

Провідний інженер з  
охорони та захисту лісу  
(посада)

16 серпня 2021 року

  
(підпис)

Сосновий В.В.  
(ініціали та прізвище)

**ПОВІДОМЛЕННЯ**  
про появу ознак погіршення санітарного стану лісових насаджень

Київська область  
(Автономна Республіка Крим, область)

ВП НУБіП України «Боярська ЛДС»  
(найменування власника лісів, постійного лісокористувача)

Лісництво Плесецьке урочище Плесецька дача  
квартал № 477 виділ № 10 ділянка № \_\_\_\_\_ площа – 2,8 гектарів

Таксаційна характеристика насадження

Склад 4Сз4Дз2Бп, вік 80 років, бонітет 1, середній діаметр 36 сантиметрів,  
середня висота 27 метрів, повнота 0,50, тип лісу С2ГДС, рельєф \_\_\_\_\_,  
експозиція \_\_\_\_\_, ґрунт \_\_\_\_\_, підріст \_\_\_\_\_,  
підлісок Лиц, Кул, Грз тощо \_\_\_\_\_.

Лісопатологічна характеристика насадження

Вид пошкодження насадження (лісова пожежа, буревій, сніголам, обледеніння, відмирання та всихання дерев, захаращеність, об'їдання шкідниками хвої/листя, наявність гусені, масовий літ метеликів, опадання хвої/листя, відлущення кори на стовбурах та інші ознаки, не характерні для нормального стану дерев): відмирання та всихання дерев уражених стовбуровими шкідниками.

Ступінь пошкодження, ураження: слабке  
(поодиноке, слабке, середнє, сильне)

Вид розподілу пошкоджених дерев: груповий  
(поодинокий, груповий, куртинний)

Обсяг ушкодженої деревини на 1 гектарі (окомірно) 17,0 куб. метрів, у тому числі сухостійної 13,0 куб. метрів

Ознаки погіршення стану лісових насаджень виявив:

№7 Плесецького л-ва  
(лісничий лісової ділянки)

  
(підпис)

Реут В.Г.  
(ініціали та прізвище)

16 серпня 2021 року

Плесецького л-ва  
(старший лісничий)

  
(підпис)


Білека В.В.  
(ініціали та прізвище)

16 серпня 2021 року

Висновок інженера відділу (сектору) охорони і захисту лісу державного лісогосподарського (лісомисливського) підприємства або представника державного спеціалізованого лісозахисного підприємства щодо необхідності здійснення лісозахисних чи інших заходів з поліпшення санітарного стану лісів за результатами огляду санітарного стану лісової ділянки:

**Потребує проведення вибіркової санітарної рубки в 2021 році.**

Провідний інженер з охорони та захисту лісу  
(посада)

  
(підпис)

Сосновий В.В.  
(ініціали та прізвище)

16 серпня 2021 року

**ПОВІДОМЛЕННЯ**  
про появу ознак погіршення санітарного стану лісових насаджень

Київська область  
(Автономна Республіка Крим, область)

ВП НУБіП України «Боярська ЛДС»  
(найменування власника лісів, постійного лісокористувача)

Лісництво Плесецьке урочище Плесецька дача  
квартал № 509 виділ № 10 ділянка № \_\_\_\_\_ площа – 2,5 гектарів

**Таксаційна характеристика насадження**

Склад 5Дз3Сз2Бп, вік 65 років, бонітет 1, середній діаметр 28 сантиметрів, середня висота 24 метрів, повнота 0,60, тип лісу С2ГДС, рельєф \_\_\_\_\_, експозиція \_\_\_\_\_, ґрунт \_\_\_\_\_, підріст \_\_\_\_\_, підлісок Лиц, Кул, Бзч тощо \_\_\_\_\_.

**Лісопатологічна характеристика насадження**

Вид пошкодження насадження (лісова пожежа, буревій, сніголам, обледеніння, відмирання та всихання дерев, захаращеність, об'їдання шкідниками хвої/листя, наявність гусені, масовий літ метеликів, опадання хвої/листя, відлущення кори на стовбурах та інші ознаки, не характерні для нормального стану дерев): відмирання та всихання дерев уражених стовбуровими шкідниками.

Ступінь пошкодження, ураження: слабке

(поодинокі, слабке, середнє, сильне)

Вид розподілу пошкоджених дерев: груповий

(поодинокий, груповий, куртинний)

Обсяг ушкодженої деревини на 1 гектарі (окомірно) 19,0 куб. метрів, у тому числі сухостійної 16,0 куб. метрів

Ознаки погіршення стану лісових насаджень виявив:

№7 Плесецького л-ва  
(лісничий лісової ділянки)

  
(підпис)

Реут В.Г.  
(ініціали та прізвище)

16 серпня 2021 року

Плесецького л-ва  
(старший лісничий)

  
(підпис)

Білека В.В.  
(ініціали та прізвище)

16 серпня 2021 року

Висновок інженера відділу (сектору) охорони і захисту лісу державного лісогосподарського (лісомисливського) підприємства або представника державного спеціалізованого лісозахисного підприємства щодо необхідності здійснення лісозахисних чи інших заходів з поліпшення санітарного стану лісів за результатами огляду санітарного стану лісової ділянки:

**Потребує проведення вибіркової санітарної рубки в 2021 році.**

Провідний інженер з  
охорони та захисту лісу  
(посада)

  
(підпис)

Сосновий В.В.  
(ініціали та прізвище)

16 серпня 2021 року

## ПОВІДОМЛЕННЯ

про появу ознак погіршення санітарного стану лісових насаджень

Київська область  
(Автономна Республіка Крим, область)

ВП НУБіП України «Боярська ЛДС»  
(найменування власника лісів, постійного лісокористувача)

Лісництво Плесецьке урочище Плесецька дача  
квартал № 511 виділ № 8 ділянка № \_\_\_\_\_ площа – 1,4 гектарів

### Таксаційна характеристика насадження

Склад 8Дз2Сз+Бп, вік 105 років, бонітет 2, середній діаметр 40 сантиметрів, середня висота 26 метрів, повнота 0,60, тип лісу С2ГДС, рельєф \_\_\_\_\_, експозиція \_\_\_\_\_, ґрунт \_\_\_\_\_, підріст \_\_\_\_\_, підлісок Лиц,Кул,Грз тощо \_\_\_\_\_.

### Лісопатологічна характеристика насадження

Вид пошкодження насадження (лісова пожежа, буревій, сніголам, обледеніння, відмирання та всихання дерев, захарашеність, об'їдання шкідниками хвої/листя, наявність гусені, масовий літ метеликів, опадання хвої/листя, відлущення кори на стовбурах та інші ознаки, не характерні для нормального стану дерев): відмирання та всихання дерев уражених стовбуровими шкідниками.

Ступінь пошкодження, ураження: слабке

(поодиноке, слабке, середнє, сильне)

Вид розподілу пошкоджених дерев: груповий

(поодинокий, груповий, куртинний)

Обсяг ушкодженої деревини на 1 гектарі (окомірно) 16,0 куб. метрів, у тому числі сухостійної 16,0 куб. метрів

Ознаки погіршення стану лісових насаджень виявив:

№7 Плесецького л-ва  
(лісничий лісової ділянки)

  
(підпис)

Реут В.Г.  
(ініціали та прізвище)

16 серпня 2021 року

Плесецького л-ва  
(старший лісничий)

  
(підпис)

Білека В.В.  
(ініціали та прізвище)

16 серпня 2021 року

Висновок інженера відділу (сектору) охорони і захисту лісу державного лісогосподарського (лісомисливського) підприємства або представника державного спеціалізованого лісозахисного підприємства щодо необхідності здійснення лісозахисних чи інших заходів з поліпшення санітарного стану лісів за результатами огляду санітарного стану лісової ділянки:

**Потребує проведення вибіркової санітарної рубки в 2021 році.**

Провідний інженер з  
охорони та захисту лісу  
(посада)

  
(підпис)

Сосновий В.В.  
(ініціали та прізвище)

16 серпня 2021 року

**ПОВІДОМЛЕННЯ**  
про появу ознак погіршення санітарного стану лісових насаджень

Київська область  
(Автономна Республіка Крим, область)

ВП НУБіП України «Боярська ЛДС»  
(найменування власника лісів, постійного лісовористувача)

Лісництво Плесецьке урочище Плесецька дача  
квартал № 553 виділ № 5 ділянка № \_\_\_\_\_ площа – 0,7 гектарів

**Таксаційна характеристика насадження**

Склад 10Дз+Сз, вік 130 років, бонітет 2, середній діаметр 36 сантиметрів, середня висота 27 метрів, повнота 0,55, тип лісу С2ГДС, рельєф \_\_\_\_\_, експозиція \_\_\_\_\_, ґрунт \_\_\_\_\_, підріст \_\_\_\_\_, підлісок Кит,Бзч,Грз тощо \_\_\_\_\_.

**Лісопатологічна характеристика насадження**

Вид пошкодження насадження (лісова пожежа, буревій, сніголам, обледеніння, відмирання та всихання дерев, захаращеність, об'їдання шкідниками хвої/листя, наявність гусені, масовий літ метеликів, опадання хвої/листя, відлущення кори на стовбурах та інші ознаки, не характерні для нормального стану дерев): відмирання та всихання дерев уражених стовбуровими шкідниками.

Ступінь пошкодження, ураження: сильне

(поодинокі, слабке, середнє, сильне)

Вид розподілу пошкоджених дерев: груповий

(поодинокий, груповий, куртинний)

Обсяг ушкодженої деревини на 1 гектарі (окомірно) 86,0 куб. метрів, у тому числі сухостійної 70,0 куб. метрів

Ознаки погіршення стану лісових насаджень виявив:

№8 Плесецького л-ва  
(лісничий лісової ділянки)

  
\_\_\_\_\_  
(підпис)

Гончаренко В.В.  
(ініціали та прізвище)

16 серпня 2021 року

Плесецького л-ва  
(старший лісничий)

  
\_\_\_\_\_  
(підпис)


Білека В.В.  
(ініціали та прізвище)

16 серпня 2021 року

Висновок інженера відділу (сектору) охорони і захисту лісу державного лісогосподарського (лісомисливського) підприємства або представника державного спеціалізованого лісозахисного підприємства щодо необхідності здійснення лісозахисних чи інших заходів з поліпшення санітарного стану лісів за результатами огляду санітарного стану лісової ділянки:

**Потребує проведення вибіркової санітарної рубки в 2021 році.**

Провідний інженер з охорони та захисту лісу  
(посіда)

  
\_\_\_\_\_  
(підпис)

Сосновий В.В.  
(ініціали та прізвище)

16 серпня 2021 року

**ПОВІДОМЛЕННЯ**  
про появу ознак погіршення санітарного стану лісових насаджень

Київська область  
(Автономна Республіка Крим, область)

ВП НУБіП України «Боярська ЛДС»  
(найменування власника лісів, постійного лісокористувача)

Лісництво Плесецьке урочище Плесецька дача  
квартал № 553 виділ № 7 ділянка № \_\_\_\_\_ площа – 0,8 гектарів

**Таксаційна характеристика насадження**

Склад 10Дз+Сз, вік 130 років, бонітет 2, середній діаметр 36 сантиметрів, середня висота 27 метрів, повнота 0,55, тип лісу С2ГДС, рельєф \_\_\_\_\_, експозиція \_\_\_\_\_, ґрунт \_\_\_\_\_, підріст \_\_\_\_\_, підлісок Клт,Бзч,Грз тощо \_\_\_\_\_.

**Лісопатологічна характеристика насадження**

Вид пошкодження насадження (лісова пожежа, буревій, сніголам, обледеніння, відмирання та всихання дерев, захаращеність, об'їдання шкідниками хвої/листя, наявність гусені, масовий літ метеликів, опадання хвої/листя, відлущення кори на стовбурах та інші ознаки, не характерні для нормального стану дерев): відмирання та всихання дерев уражених стовбуровими шкідниками.

Ступінь пошкодження, ураження: сильне

(поодинокі, слабкі, середні, сильні)

Вид розподілу пошкоджених дерев: груповий

(поодинокий, груповий, куртинний)

Обсяг ушкодженої деревини на 1 гектарі (окомірно) 62,0 куб. метрів, у тому числі сухостійної 49,0 куб. метрів

Ознаки погіршення стану лісових насаджень виявив:

№8 Плесецького л-ва  
(лісничий лісової ділянки)

(підпис)

Гончаренко В.В.  
(ініціали та прізвище)

16 серпня 2021 року

Плесецького л-ва  
(старший лісничий)

(підпис)

Білека В.В.  
(ініціали та прізвище)

16 серпня 2021 року

Висновок інженера відділу (сектору) охорони і захисту лісу державного лісогосподарського (лісомисливського) підприємства або представника державного спеціалізованого лісозахисного підприємства щодо необхідності здійснення лісозахисних чи інших заходів з поліпшення санітарного стану лісів за результатами огляду санітарного стану лісової ділянки:

**Потребує проведення вибіркової санітарної рубки в 2021 році.**

Провідний інженер з  
охорони та захисту лісу

(посада)

(підпис)

Сосновий В.В.

(ініціали та прізвище)

16 серпня 2021 року

**ПОВІДОМЛЕННЯ**  
про появу ознак погіршення санітарного стану лісових насаджень

Київська область  
(Автономна Республіка Крим, область)

ВП НУБіП України «Боярська ЛДС»  
(найменування власника лісів, постійного лісокористувача)

Лісництво Плесецьке урочище Плесецька дача  
квартал № 553 виділ № 8 ділянка № \_\_\_\_\_ площа – 0,8 гектарів

Таксаційна характеристика насадження

Склад 10Дз+Сз, вік 130 років, бонітет 2, середній діаметр 36 сантиметрів,  
середня висота 27 метрів, повнота 0,55, тип лісу С2ГДС, рельєф \_\_\_\_\_,  
експозиція \_\_\_\_\_, ґрунт \_\_\_\_\_, підріст \_\_\_\_\_,  
підлісок Клт,Бзч,Грз тощо \_\_\_\_\_.

Лісопатологічна характеристика насадження

Вид пошкодження насадження (лісова пожежа, буревій, сніголам, обледеніння, відмирання та всихання дерев, захаращеність, об'їдання шкідниками хвої/листя, наявність гусені, масовий літ метеликів, опадання хвої/листя, відлущення кори на стовбурах та інші ознаки, не характерні для нормального стану дерев): відмирання та всихання дерев уражених стовбуровими шкідниками.

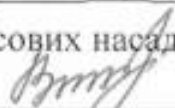
Ступінь пошкодження, ураження: сильне  
(поодинокі, слабке, середнє, сильне)

Вид розподілу пошкоджених дерев: груповий  
(поодинокий, груповий, куртинний)

Обсяг ушкодженої деревини на 1 гектарі (окомірно) 91,0 куб.  
метрів, у тому числі сухостійної 63,0 куб. метрів

Ознаки погіршення стану лісових насаджень виявив:

№8 Плесецького л-ва  
(лісничий лісової ділянки)

  
(підпис)

Гончаренко В.В.  
(ініціали та прізвище)

16 серпня 2021 року

Плесецького л-ва  
(старший лісничий)

  
(підпис)

Білека В.В.  
(ініціали та прізвище)

16 серпня 2021 року

Висновок інженера відділу (сектору) охорони і захисту лісу державного лісогосподарського (лісомисливського) підприємства або представника державного спеціалізованого лісозахисного підприємства щодо необхідності здійснення лісозахисних чи інших заходів з поліпшення санітарного стану лісів за результатами огляду санітарного стану лісової ділянки:

Потребує проведення вибіркової санітарної рубки в 2021 році.

Провідний інженер з  
охорони та захисту лісу  
(посада)

  
(підпис)

Сосновий В.В.  
(ініціали та прізвище)

16 серпня 2021 року



**ПОВІДОМЛЕННЯ**  
про появу ознак погіршення санітарного стану лісових насаджень

Київська область  
(Автономна Республіка Крим, область)

ВП НУБІП України «Боярська ЛДС»  
(найменування власника лісів, постійного лісокористувача)

Лісництво Плесецьке урочище Плесецька дача  
квартал № 553 виділ № 9 ділянка № \_\_\_\_\_ площа – 0,8 гектарів

Таксаційна характеристика насадження

Склад 10Дз+Сз, вік 130 років, бонітет 2, середній діаметр 36 сантиметрів, середня висота 27 метрів, повнота 0,55, тип лісу С2ГДС, рельєф \_\_\_\_\_, експозиція \_\_\_\_\_, ґрунт \_\_\_\_\_, підріст \_\_\_\_\_, підлісок Клт,Бзч,Грз тощо \_\_\_\_\_.

Лісопатологічна характеристика насадження

Вид пошкодження насадження (лісова пожежа, буревій, сніголам, обледеніння, відмирання та всихання дерев, захаращеність, об'їдання шкідниками хвої/листя, наявність гусені, масовий літ метеликів, опадання хвої/листя, відлущення кори на стовбурах та інші ознаки, не характерні для нормального стану дерев): відмирання та всихання дерев уражених стовбуровими шкідниками.

Ступінь пошкодження, ураження: середнє  
(поодинокі, слабке, середнє, сильне)

Вид розподілу пошкоджених дерев: груповий  
(поодинокий, груповий, куртинний)

Обсяг ушкодженої деревини на 1 гектарі (окоірно) 28,0 куб. метрів, у тому числі сухостійної 21,0 куб. метрів

Ознаки погіршення стану лісових насаджень виявив:

№8 Плесецького л-ва  
(лісничий лісової ділянки)

(підпис)

Гончаренко В.В.  
(ініціали та прізвище)

16 серпня 2021 року

Плесецького л-ва  
(старший лісничий)

(підпис)

Білека В.В.  
(ініціали та прізвище)

16 серпня 2021 року

Висновок інженера відділу (сектору) охорони і захисту лісу державного лісогосподарського (лісомисливського) підприємства або представника державного спеціалізованого лісозахисного підприємства щодо необхідності здійснення лісозахисних чи інших заходів з поліпшення санітарного стану лісів за результатами огляду санітарного стану лісової ділянки:

**Потребує проведення вибіркової санітарної рубки в 2021 році.**

Провідний інженер з  
охорони та захисту лісу

(посада)

(підпис)

Сосновий В.В.  
(ініціали та прізвище)

16 серпня 2021 року

**ПОВІДОМЛЕННЯ**  
про появу ознак погіршення санітарного стану лісових насаджень

Київська область  
(Автономна Республіка Крим, область)

ВП НУБіП України «Боярська ЛДС»  
(найменування власника лісів, постійного лісокористувача)

Лісництво Плесецьке урочище Плесецька дача  
квартал № 553 виділ № 10 ділянка № \_\_\_\_\_ площа – 0,9 гектарів

**Таксаційна характеристика насадження**

Склад 10Дз+Сз, вік 130 років, бонітет 2, середній діаметр 36 сантиметрів,  
середня висота 27 метрів, повнота 0,55, тип лісу С2ГДС, рельєф \_\_\_\_\_,  
експозиція \_\_\_\_\_, ґрунт \_\_\_\_\_, підріст \_\_\_\_\_,  
підлісок Клт,Бзч,Грз тощо \_\_\_\_\_.

**Лісопатологічна характеристика насадження**

Вид пошкодження насадження (лісова пожежа, буревій, сніголам, обледеніння, відмирання та всихання дерев, захаращеність, об'їдання шкідниками хвої/листя, наявність гусені, масовий літ метеликів, опадання хвої/листя, відлущення кори на стовбурах та інші ознаки, не характерні для нормального стану дерев): відмирання та всихання дерев уражених стовбуровими шкідниками.

Ступінь пошкодження, ураження: середнє  
(поодинокє, слабке, середнє, сильнє)

Вид розподілу пошкоджених дерев: груповий  
(поодинокий, груповий, куртинний)

Обсяг ушкодженої деревини на 1 гектарі (окомірно) 27,0 куб. метрів, у тому числі сухостійної 21,0 куб. метрів

Ознаки погіршення стану лісових насаджень виявив:

№8 Плесецького л-ва  
(лісничий лісової ділянки)

  
(підпис)

Гончаренко В.В.  
(ініціали та прізвище)

16 серпня 2021 року

Плесецького л-ва  
(старший лісничий)

  
(підпис)


Білека В.В.  
(ініціали та прізвище)

16 серпня 2021 року

Висновок інженера відділу (сектору) охорони і захисту лісу державного лісогосподарського (лісомисливського) підприємства або представника державного спеціалізованого лісозахисного підприємства щодо необхідності здійснення лісозахисних чи інших заходів з поліпшення санітарного стану лісів за результатами огляду санітарного стану лісової ділянки:

**Потребує проведення вибіркової санітарної рубки в 2021 році.**

Провідний інженер з  
охорони та захисту лісу  
(посада)

  
(підпис)

Сосновий В.В.  
(ініціали та прізвище)

16 серпня 2021 року

**ПОВІДОМЛЕННЯ**  
про появу ознак погіршення санітарного стану лісових насаджень

Київська область  
(Автономна Республіка Крим, область)

ВП НУБіП України «Боярська ЛДС»  
(найменування власника лісів, постійного лісовикористувача)

Лісництво Плесецьке урочище Плесецька дача  
квартал № 553 виділ № 11 ділянка № \_\_\_\_\_ площа – 0,9 гектарів

Таксаційна характеристика насадження

Склад 10Дз+Сз, вік 130 років, бонітет 2, середній діаметр 36 сантиметрів,  
середня висота 27 метрів, повнота 0,55, тип лісу С2ГДС, рельєф \_\_\_\_\_,  
експозиція \_\_\_\_\_, ґрунт \_\_\_\_\_, підріст \_\_\_\_\_,  
підлісок Клт,Бзч,Грз тощо \_\_\_\_\_.

Лісопатологічна характеристика насадження

Вид пошкодження насадження (лісова пожежа, буревій, сніголам, обледеніння, відмирання та всихання дерев, захаращеність, об'їдання шкідниками хвої/листя, наявність гусені, масовий літ метеликів, опадання хвої/листя, відлущення кори на стовбурах та інші ознаки, не характерні для нормального стану дерев): відмирання та всихання дерев уражених стовбуровими шкідниками.

Ступінь пошкодження, ураження: середнє  
(поодинокі, слабке, середнє, сильне)

Вид розподілу пошкоджених дерев: груповий  
(поодинокий, груповий, куртинний)

Обсяг ушкодженої деревини на 1 гектарі (окомірно) 36,0 куб. метрів, у тому числі сухостійної 23,0 куб. метрів

Ознаки погіршення стану лісових насаджень виявив:

№8 Плесецького л-ва  
(лісною лісовою ділянкою)

  
(підпис)

Гончаренко В.В.  
(ініціали та прізвище)

16 серпня 2021 року

Плесецького л-ва  
(старший лісничий)

  
(підпис)


Білека В.В.  
(ініціали та прізвище)

16 серпня 2021 року

Висновок інженера відділу (сектору) охорони і захисту лісу державного лісогосподарського (лісомисливського) підприємства або представника державного спеціалізованого лісозахисного підприємства щодо необхідності здійснення лісозахисних чи інших заходів з поліпшення санітарного стану лісів за результатами огляду санітарного стану лісової ділянки:

Потребує проведення вибіркової санітарної рубки в 2021 році.

Провідний інженер з охорони та захисту лісу  
(посада)

  
(підпис)

Сосновий В.В.  
(ініціали та прізвище)

16 серпня 2021 року

**ПОВІДОМЛЕННЯ**  
про появу ознак погіршення санітарного стану лісових насаджень

Київська область  
(Автономна Республіка Крим, область)

ВП НУБіП України «Боярська ЛДС»  
(найменування власника лісів, постійного лісокористувача)

Лісництво Плесецьке урочище Плесецька дача  
квартал № 553 виділ № 12 ділянка № \_\_\_\_\_ площа – 1,0 гектарів

**Таксаційна характеристика насадження**

Склад 10Дз+Сз, вік 130 років, бонітет 2, середній діаметр 36 сантиметрів, середня висота 27 метрів, повнота 0,55, тип лісу С2ГДС, рельєф \_\_\_\_\_, експозиція \_\_\_\_\_, ґрунт \_\_\_\_\_, підріст \_\_\_\_\_, підлісок Клт,Бзч,Грз тощо \_\_\_\_\_.

**Лісопатологічна характеристика насадження**

Вид пошкодження насадження (лісова пожежа, буревій, сніголам, обледеніння, відмирання та всихання дерев, захаращеність, об'їдання шкідниками хвої/листя, наявність гусені, масовий літ метеликів, опадання хвої/листя, відлущення кори на стовбурах та інші ознаки, не характерні для нормального стану дерев): відмирання та всихання дерев уражених стовбуровими шкідниками.

Ступінь пошкодження, ураження: сильне  
(поодиноке, слабке, середнє, сильне)

Вид розподілу пошкоджених дерев: груповий  
(поодинокий, груповий, куртинний)

Обсяг ушкодженої деревини на 1 гектарі (окомірно) 51,0 куб. метрів, у тому числі сухостійної 51,0 куб. метрів

Ознаки погіршення стану лісових насаджень виявив:

№8 Плесецького л-ва  
(лісничий лісової ділянки)

  
(підпис)

Гончаренко В.В.  
(ініціали та прізвище)

16 серпня 2021 року

Плесецького л-ва  
(старший лісничий)

  
(підпис)


Білека В.В.  
(ініціали та прізвище)

16 серпня 2021 року

Висновок інженера відділу (сектору) охорони і захисту лісу державного лісогосподарського (лісомисливського) підприємства або представника державного спеціалізованого лісозахисного підприємства щодо необхідності здійснення лісозахисних чи інших заходів з поліпшення санітарного стану лісів за результатами огляду санітарного стану лісової ділянки:

**Потребує проведення вибіркової санітарної рубки в 2021 році.**

Провідний інженер з  
охорони та захисту лісу  
(посада)

  
(підпис)

Сосновий В.В.  
(ініціали та прізвище)

16 серпня 2021 року

## ПОВІДОМЛЕННЯ

про появу ознак погіршення санітарного стану лісових насаджень

Київська область  
(Автономна Республіка Крим, область)

ВП НУБіП України «Боярська ЛДС»  
(найменування власника лісів, постійного лісокористувача)

Лісництво Плесецьке урочище Плесецька дача  
квартал № 553 виділ № 13 ділянка № \_\_\_\_\_ площа – 1,0 гектарів

### Таксаційна характеристика насадження

Склад 10Дз+Сз, вік 130 років, бонітет 2, середній діаметр 36 сантиметрів, середня висота 27 метрів, повнота 0,55, тип лісу С2ГДС, рельєф \_\_\_\_\_, експозиція \_\_\_\_\_, ґрунт \_\_\_\_\_, підріст \_\_\_\_\_, підлісок Клт,Бзч,Грз тощо \_\_\_\_\_.

### Лісопатологічна характеристика насадження

Вид пошкодження насадження (лісова пожежа, буревій, сніголам, обледеніння, відмирання та всихання дерев, захаращеність, об'їдання шкідниками хвої/листя, наявність гусені, масовий літ метеликів, опадання хвої/листя, відлущення кори на стовбурах та інші ознаки, не характерні для нормального стану дерев): відмирання та всихання дерев уражених стовбуровими шкідниками.

Ступінь пошкодження, ураження: сильне

(поодиноке, слабе, середнє, сильне)

Вид розподілу пошкоджених дерев: груповий

(поодинокий, груповий, куртинний)

Обсяг ушкодженої деревини на 1 гектарі (окомірно) 49,0 куб. метрів, у тому числі сухостійної 34,0 куб. метрів

Ознаки погіршення стану лісових насаджень виявив:

№8 Плесецького л-ва  
(лісничий лісової ділянки)

  
(підпис)

Гончаренко В.В.  
(ініціали та прізвище)

16 серпня 2021 року

Плесецького л-ва  
(старший лісничий)

  
(підпис)


Білека В.В.  
(ініціали та прізвище)

16 серпня 2021 року

Висновок інженера відділу (сектору) охорони і захисту лісу державного лісогосподарського (лісомисливського) підприємства або представника державного спеціалізованого лісозахисного підприємства щодо необхідності здійснення лісозахисних чи інших заходів з поліпшення санітарного стану лісів за результатами огляду санітарного стану лісової ділянки:

**Потребує проведення вибіркової санітарної рубки в 2021 році.**

Провідний інженер з  
охорони та захисту лісу  
(посада)

  
(підпис)

Сосновий В.В.  
(ініціали та прізвище)

16 серпня 2021 року

**ПОВІДОМЛЕННЯ**  
про появу ознак погіршення санітарного стану лісових насаджень

Київська область  
(Автономна Республіка Крим, область)

ВП НУБіП України «Боярська ЛДС»  
(найменування власника лісів, постійного лісокористувача)

Лісництво Плесецьке урочище Плесецька дача  
квартал № 553 виділ № 14 ділянка № \_\_\_\_\_ площа – 1,0 гектарів

**Таксаційна характеристика насадження**

Склад 10Дз+Сз, вік 130 років, бонітет 2, середній діаметр 36 сантиметрів, середня висота 27 метрів, повнота 0,55, тип лісу С2ГДС, рельєф \_\_\_\_\_, експозиція \_\_\_\_\_, ґрунт \_\_\_\_\_, підріст \_\_\_\_\_, підлісок Клт,Бзч,Грз тощо \_\_\_\_\_.

**Лісопатологічна характеристика насадження**

Вид пошкодження насадження (лісова пожежа, буревій, сніголам, обледеніння, відмирання та всихання дерев, захаращеність, об'їдання шкідниками хвої/листя, наявність гусені, масовий літ метеликів, опадання хвої/листя, відлущення кори на стовбурах та інші ознаки, не характерні для нормального стану дерев): відмирання та всихання дерев уражених стовбуровими шкідниками.

Ступінь пошкодження, ураження: сильне  
(поодинокі, слабке, середнє, сильне)

Вид розподілу пошкоджених дерев: груповий  
(поодинокий, груповий, куртинний)

Обсяг ушкодженої деревини на 1 гектарі (окомірно) 57,0 куб. метрів, у тому числі сухостійної 48,0 куб. метрів

Ознаки погіршення стану лісових насаджень виявив:


№8 Плесецького л-ва  
(лісничий лісової ділянки)

  
(підпис)

Гончаренко В.В.  
(ініціали та прізвище)

16 серпня 2021 року

Плесецького л-ва  
(старший лісничий)

  
(підпис)

Білека В.В.  
(ініціали та прізвище)

16 серпня 2021 року

Висновок інженера відділу (сектору) охорони і захисту лісу державного лісогосподарського (лісомисливського) підприємства або представника державного спеціалізованого лісозахисного підприємства щодо необхідності здійснення лісозахисних чи інших заходів з поліпшення санітарного стану лісів за результатами огляду санітарного стану лісової ділянки:

**Потребує проведення вибіркової санітарної рубки в 2021 році.**

Провідний інженер з  
охорони та захисту лісу  
(посада)

  
(підпис)

Сосновий В.В.  
(ініціали та прізвище)

16 серпня 2021 року

## ПОВІДОМЛЕННЯ

про появу ознак погіршення санітарного стану лісових насаджень

Київська область  
(Автономна Республіка Крим, область)

ВП НУБіП України «Боярська ЛДС»  
(найменування власника лісів, постійного лісокористувача)

Лісництво Плесецьке урочище Плесецька дача  
квартал № 553 виділ № 15 ділянка № \_\_\_\_\_ площа – 1,1 гектарів

### Таксаційна характеристика насадження

Склад 10Дз+Сз, вік 130 років, бонітет 2, середній діаметр 36 сантиметрів, середня висота 27 метрів, повнота 0,55, тип лісу С2ГДС, рельєф \_\_\_\_\_, експозиція \_\_\_\_\_, ґрунт \_\_\_\_\_, підріст \_\_\_\_\_, підлісок Клт, Бзч, Грз тощо \_\_\_\_\_.

### Лісопатологічна характеристика насадження

Вид пошкодження насадження (лісова пожежа, буревій, сніголам, обледеніння, відмирання та всихання дерев, захаращеність, об'їдання шкідниками хвої/листя, наявність гусені, масовий літ метеликів, опадання хвої/листя, відлущення кори на стовбурах та інші ознаки, не характерні для нормального стану дерев): відмирання та всихання дерев уражених стовбуровими шкідниками.

Ступінь пошкодження, ураження: сильне  
(поодинокі, слабке, середнє, сильне)

Вид розподілу пошкоджених дерев: груповий  
(поодинокий, груповий, куртинний)

Обсяг ушкодженої деревини на 1 гектарі (окомірно) 45,0 куб. метрів, у тому числі сухостійної 36,0 куб. метрів

Ознаки погіршення стану лісових насаджень виявив:

№8 Плесецького л-ва  
(лісничий лісової ділянки)

(підпис)

Гончаренко В.В.  
(ініціали та прізвище)

16 серпня 2021 року

Плесецького л-ва  
(старший лісничий)

(підпис)

Білека В.В.  
(ініціали та прізвище)

16 серпня 2021 року

Висновок інженера відділу (сектору) охорони і захисту лісу державного лісогосподарського (лісомисливського) підприємства або представника державного спеціалізованого лісозахисного підприємства щодо необхідності здійснення лісозахисних чи інших заходів з поліпшення санітарного стану лісів за результатами огляду санітарного стану лісової ділянки:

**Потребує проведення вибіркової санітарної рубки в 2021 році.**

Провідний інженер з охорони та захисту лісу

(посада)

(підпис)

Сосновий В.В.

(ініціали та прізвище)

16 серпня 2021 року

**ПОВІДОМЛЕННЯ**  
про появу ознак погіршення санітарного стану лісових насаджень

Київська область  
(Автономна Республіка Крим, область)

ВП НУБіП України «Боярська ЛДС»  
(найменування власника лісів, постійного лісокористувача)

Лісництво Плесецьке урочище Плесецька дача  
квартал № 570 виділ № 1 ділянка № \_\_\_\_\_ площа – 12,1 гектарів

Таксаційна характеристика насадження

Склад 10Дз+Сз, вік 130 років, бонітет 2, середній діаметр 36 сантиметрів, середня висота 27 метрів, повнота 0,55, тип лісу С2ГДС, рельєф \_\_\_\_\_, експозиція \_\_\_\_\_, ґрунт \_\_\_\_\_, підріст \_\_\_\_\_, підлісок Клт,Бзч,Гдк тощо \_\_\_\_\_.

Лісопатологічна характеристика насадження

Вид пошкодження насадження (лісова пожежа, буревій, сніголам, обледеніння, відмирання та всихання дерев, захаращеність, об'їдання шкідниками хвої/листя, наявність гусені, масовий літ метеликів, опадання хвої/листя, відлущення кори на стовбурах та інші ознаки, не характерні для нормального стану дерев): відмирання та всихання дерев уражених стовбуровими шкідниками.

Ступінь пошкодження, ураження: сильне  
(поодинокі, слабке, середнє, сильне)

Вид розподілу пошкоджених дерев: груповий  
(поодинокий, груповий, куртинний)

Обсяг ушкодженої деревини на 1 гектарі (окомірно) 46,0 куб. метрів, у тому числі сухостійної 35,0 куб. метрів

Ознаки погіршення стану лісових насаджень виявив:

№8 Плесецького л-ва  
(лісничий лісової ділянки)

  
(підпис)

Гончаренко В.В.  
(ініціали та прізвище)

16 серпня 2021 року

Плесецького л-ва  
(старший лісничий)

  
(підпис)


Білека В.В.  
(ініціали та прізвище)

16 серпня 2021 року

Висновок інженера відділу (сектору) охорони і захисту лісу державного лісогосподарського (лісомисливського) підприємства або представника державного спеціалізованого лісозахисного підприємства щодо необхідності здійснення лісозахисних чи інших заходів з поліпшення санітарного стану лісів за результатами огляду санітарного стану лісової ділянки:

**Потребує проведення вибіркової санітарної рубки в 2021 році.**

Провідний інженер з  
охорони та захисту лісу  
(посада)

  
(підпис)

Сосновий В.В.  
(ініціали та прізвище)

16 серпня 2021 року



**ПОВІДОМЛЕННЯ**  
про появу ознак погіршення санітарного стану лісових насаджень

Київська область  
(Автономна Республіка Крим, область)

ВП НУБіП України «Боярська ЛДС»  
(найменування власника лісів, постійного лісокористувача)

Лісництво Плесецьке урочище Плесецька дача  
квартал № 578 виділ № 19 ділянка № \_\_\_\_\_ площа – 3,6 гектарів

Таксаційна характеристика насадження

Склад 10Сз+Дз, вік 90 років, бонітет 1, середній діаметр 36 сантиметрів,  
середня висота 27 метрів, повнота 0,60, тип лісу В2ДС, рельєф \_\_\_\_\_,  
експозиція \_\_\_\_\_, ґрунт \_\_\_\_\_, підріст \_\_\_\_\_,  
підлісок \_\_\_\_\_ тощо \_\_\_\_\_.

Лісопатологічна характеристика насадження

Вид пошкодження насадження (лісова пожежа, буревій, сніголам, обледеніння, відмирання та всихання дерев, захаращеність, об'їдання шкідниками хвої/листя, наявність гусені, масовий літ метеликів, опадання хвої/листя, відлущення кори на стовбурах та інші ознаки, не характерні для нормального стану дерев): відмирання та всихання дерев уражених стовбуровими шкідниками.

Ступінь пошкодження, ураження: слабке

(поодинокі, слабке, середнє, сильне)

Вид розподілу пошкоджених дерев: груповий

(поодинокий, груповий, куртинний)

Обсяг ушкодженої деревини на 1 гектарі (окомірно) 12,0 куб. метрів,  
у тому числі сухостійної 10,0 куб. метрів

Ознаки погіршення стану лісових насаджень виявив:

№10 Плесецького л-ва  
(лісничий лісової ділянки)

  
(підпис)

Чернищенко А.О.  
(ініціали та прізвище)

16 серпня 2021 року

Плесецького л-ва  
(старший лісничий)

  
(підпис)

Білека В.В.  
(ініціали та прізвище)


16 серпня 2021 року

Висновок інженера відділу (сектору) охорони і захисту лісу державного лісогосподарського (лісомисливського) підприємства або представника державного спеціалізованого лісозахисного підприємства щодо необхідності здійснення лісозахисних чи інших заходів з поліпшення санітарного стану лісів за результатами огляду санітарного стану лісової ділянки:

Потребує проведення вибіркової санітарної рубки в 2021 році.

Провідний інженер з  
охорони та захисту лісу

(посада)

  
(підпис)

Сосновий В.В.

(ініціали та прізвище)

16 серпня 2021 року

**ПОВІДОМЛЕННЯ**  
про появу ознак погіршення санітарного стану лісових насаджень

Київська область  
(Автономна Республіка Крим, область)

ВП НУБіП України «Боярська ЛДС»  
(найменування власника лісів, постійного лісокористувача)

Лісництво Плесецьке урочище Плесецька дача  
квартал № 578 виділ № 26 ділянка № \_\_\_\_\_ площа – 2,1 гектарів

Таксаційна характеристика насадження

Склад 10Сз, вік 70 років, бонітет 1А, середній діаметр 32 сантиметрів,  
середня висота 26 метрів, повнота 0,70, тип лісу В2ДС, рельєф \_\_\_\_\_,  
експозиція \_\_\_\_\_, ґрунт \_\_\_\_\_, підріст \_\_\_\_\_,  
підлісок \_\_\_\_\_ тощо \_\_\_\_\_.

Лісопатологічна характеристика насадження

Вид пошкодження насадження (лісова пожежа, буревій, сніголам, обледеніння, відмирання та всихання дерев, захаращеність, об'їдання шкідниками хвої/листя, наявність гусені, масовий літ метеликів, опадання хвої/листя, відлущення кори на стовбурах та інші ознаки, не характерні для нормального стану дерев): відмирання та всихання дерев уражених стовбуровими шкідниками.

Ступінь пошкодження, ураження: слабке

(поодинокі, слабке, середнє, сильне)

Вид розподілу пошкоджених дерев: груповий

(поодинокий, груповий, куртинний)

Обсяг ушкодженої деревини на 1 гектарі (окомірно) 15,0 куб.  
метрів, у тому числі сухостійної 10,0 куб. метрів

Ознаки погіршення стану лісових насаджень виявив:

№10 Плесецького л-ва

(лісничий лісової ділянки)

16 серпня 2021 року

Плесецького л-ва

(старший лісничий)

16 серпня 2021 року



(підпис)

Чернищенко А.О.

(ініціали та прізвище)



(підпис)

Білека В.В.

(ініціали та прізвище)

Висновок інженера відділу (сектору) охорони і захисту лісу державного лісогосподарського (лісомисливського) підприємства або представника державного спеціалізованого лісозахисного підприємства щодо необхідності здійснення лісозахисних чи інших заходів з поліпшення санітарного стану лісів за результатами огляду санітарного стану лісової ділянки:

**Потребує проведення вибіркової санітарної рубки в 2021 році.**

Провідний інженер з  
охорони та захисту лісу

(посада)

16 серпня 2021 року



(підпис)

Сосновий В.В.

(ініціали та прізвище)