

ПОВІДОМЛЕННЯ  
про появу ознак погіршення санітарного стану лісових насаджень

Київська  
(Автономна Республіка Крим, область)

ДП «Білоцерківський лісгосп»  
(найменування власника лісів, постійного лісокористувача)

Лісництво Сухоліське урочище Сухоліська дача  
квартал № 80 виділ 14 ділянка № \_\_\_\_\_ площа 7,8 гектарів

Таксаційна характеристика насадження

Склад 10Дз+Дз+Брс вік 85 років, бонітет 1, середній діаметр 32 сантиметрів, середня висота 27 метрів, повнота 0,7, тип лісу С2ГДС, рельєф рівнинний, експозиція \_\_\_\_\_, ґрунт дерново-підзолистий, підріст \_\_\_\_\_, підлісок \_\_\_\_\_

Лісопатологічна характеристика насадження

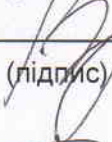

Вид пошкодження насадження (лісова пожежа, буревій, сніголам, обледеніння, відмирання та всихання дерев, захаращеність, об'їдання шкідниками хвої/листя, наявність гусені, масовий літ метеликів, опадання хвої/листя, відлущення кори на стовбурах та інші ознаки, не характерні для нормального стану дерев) відмирання та всихання дерев.

Ступінь пошкодження, ураження: середне (поодинокі, слабке, середнє, сильне)



Вид розподілу пошкоджених дерев: груповий (поодинокий, груповий, куртинний)

Обсяг ушкодженої деревини на 1 гектарі (окомірно) 31 куб. метрів, у тому числі сухостійної 36 куб. метрів

Ознаки погіршення стану лісових насаджень виявив:

Майстер лісу (посада)	 _____ (підпис)	Баракхтянський Д.В. (ініціали та прізвище)
04.09. 2021 року лісничий	 _____ (підпис)	Холодний Д.С. (ініціали та прізвище)
04.09. 2021 року		

Висновок інженера відділу (сектору) охорони і захисту лісу державного лісогосподарського (лісомисливського) підприємства або представника державного спеціалізованого лісозахисного підприємства щодо необхідності здійснення лісозахисних чи інших заходів з поліпшення санітарного стану лісів за результатами огляду санітарного стану лісової ділянки: Попереджувальне професійне ВСП

 _____ (посада)	 _____ (підпис)	Хоменко О.Ю. (ініціали та прізвище)
03 09 2021 року		

ПОВІДОМЛЕННЯ  
про появу ознак погіршення санітарного стану лісових насаджень

Київська  
(Автономна Республіка Крим, область)

ДП «Білоцерківський лісгосп»  
(найменування власника лісів, постійного лісокористувача)

Лісництво Сухоліське урочище \_Сухоліська дача  
квартал № 52 виділ 1 ділянка № \_\_\_\_ площа 4,3 гектарів

Таксаційна характеристика насадження

Склад 10Дз вік 130 років, бонітет 2, середній діаметр 32 сантиметрів, середня висота 26 метрів, повнота 0,6, тип лісу С2ГД, рельєф рівнинний, експозиція, ґрунт дерново-підзолистий, підріст \_\_\_\_\_, підлісок \_\_\_\_\_

Лісопатологічна характеристика насадження

Вид пошкодження насадження (лісова пожежа, буревій, сніголам, обледеніння, відмирання та всихання дерев, захаращеність, об'їдання шкідниками хвої/листя, наявність гусені, масовий літ метеликів, опадання хвої/листя, відлущення кори на стовбурах та інші ознаки, не характерні для нормального стану дерев) відмирання та всихання дерев.

Ступінь пошкодження, ураження: середнє (поодинокє, слабке, середнє, сильне)

Вид розподілу пошкоджених дерев: груповий (поодинокий, груповий, куртинний)

Обсяг ушкодженої деревини на 1 гектарі (окомірно) 57 куб. метрів, у тому числі сухостійної 43 куб. метрів

Ознаки погіршення стану лісових насаджень виявив:

Майстер лісу

(посада)

03.09. 2021 року

лісничий

03.09. 2021 року

Висновок інженера відділу (сектору) охорони і захисту лісу державного лісогосподарського (лісомисливського) підприємства або представника державного спеціалізованого лісозахисного підприємства щодо необхідності здійснення лісозахисних чи інших заходів з поліпшення санітарного стану лісів за результатами огляду санітарного стану лісової ділянки: Попереджє управління БСР

Грав. інженер ОЗМ  
(посада)

03 09 2021 року

(підпис)

Петрик А.П.

(ініціали та прізвище)

Холодний Д.С.

(ініціали та прізвище)

Хоменко О.Ю.

(ініціали та прізвище)

ПОВІДОМЛЕННЯ  
про появу ознак погіршення санітарного стану лісових насаджень

Київська  
(Автономна Республіка Крим, область)

ДП «Білоцерківський лісгосп»  
(найменування власника лісів, постійного лісокористувача)

Лісництво Сухоліське урочище \_Сухоліська дача  
квартал № 52 виділ 3 ділянка № \_\_\_\_ площа 4,9 гектарів

Таксаційна характеристика насадження

Склад 10Дз вік 130 років, бонітет 2, середній діаметр 32 сантиметрів, середня висота 26 метрів, повнота 0,6, тип лісу С2ГД, рельєф рівнинний, експозиція, ґрунт дерново-підзолистий, підріст \_\_\_\_\_, підлісок \_\_\_\_\_

Лісопатологічна характеристика насадження

Вид пошкодження насадження (лісова пожежа, буревій, сніголам, обледеніння, відмирання та всихання дерев, захаращеність, об'їдання шкідниками хвої/листя, наявність гусені, масовий літ метеликів, опадання хвої/листя, відлущення кори на стовбурах та інші ознаки, не характерні для нормального стану дерев) відмирання та всихання дерев.

Ступінь пошкодження, ураження: середнє (поодинокє, слабке, середнє, сильнє)

Вид розподілу пошкоджених дерев: груповий (поодинокий, груповий, куртинний)

Обсяг ушкодженої деревини на 1 гектарі (окомірно) 34 куб. метрів, у тому числі сухостійної 46 куб. метрів

Ознаки погіршення стану лісових насаджень виявив:

Майстер лісу

(посада)

03.09. 2021 року

лісничий

03.09. 2021 року

Висновок інженера відділу (сектору) охорони і захисту лісу державного лісгосподарського (лісомисливського) підприємства або представника державного спеціалізованого лісозахисного підприємства щодо необхідності здійснення лісозахисних чи інших заходів з поліпшення санітарного стану лісів за результатами огляду санітарного стану лісової ділянки: Попереднє проведення ВСД

Грив. інженер О.Ю.  
(посада)

03 09 2021 року

(підпис)

Петрик А.П.

(ініціали та прізвище)

Холодний Д.С.

(ініціали та прізвище)

Хоменко О.Ю.

(ініціали та прізвище)

ПОВІДОМЛЕННЯ  
про появу ознак погіршення санітарного стану лісових насаджень

Київська  
(Автономна Республіка Крим, область)

ДП «Білоцерківський лісгосп»  
(найменування власника лісів, постійного лісокористувача)

Лісництво Сухоліське урочище \_Сухоліська дача  
квартал № 31 виділ 2 ділянка № \_\_\_\_ площа 6,2 гектарів

Таксаційна характеристика насадження

Склад 10Дз+Лпд вік 120 років, бонітет 3, середній діаметр 32 сантиметрів, середня висота 25 метрів, повнота 0,7, тип лісу С2ГДС, рельєф рівнинний, експозиція, ґрунт дерново-підзолистий, підріст \_\_\_\_\_, підлісок \_\_\_\_\_

Лісопатологічна характеристика насадження



Вид пошкодження насадження (лісова пожежа, буревій, сніголам, обледеніння, відмирання та всихання дерев, захаращеність, об'їдання шкідниками хвої/листя, наявність гусені, масовий літ метеликів, опадання хвої/листя, відлущення кори на стовбурах та інші ознаки, не характерні для нормального стану дерев) відмирання та всихання дерев.

Ступінь пошкодження, ураження: середнє (поодинокє, слабкє, середнє, сильнє)

Вид розподілу пошкоджених дерев: груповий (поодинокий, груповий, куртинний)

Обсяг ушкодженої деревини на 1 гектарі (окомірно) 30 куб. метрів, у тому числі сухостійної 46 куб. метрів

Ознаки погіршення стану лісових насаджень виявив:

Майстер лісу (посада) 03.09.2021 року лісничий	 (підпис)	Петрик А.П. (ініціали та прізвище)
03.09.2021 року	 (підпис)	Холодний Д.С. (ініціали та прізвище)

Висновок інженера відділу (сектору) охорони і захисту лісу державного лісогосподарського (лісомисливського) підприємства або представника державного спеціалізованого лісозахисного підприємства щодо необхідності здійснення лісозахисних чи інших заходів з поліпшення санітарного стану лісів за результатами огляду санітарного стану лісової ділянки: Потрібно провести БСР

<u>Прв.інженер ОЗ</u> (посада) 2021 року	 (підпис)	Хоменко О.Ю. (ініціали та прізвище)
--	---	--

03.09.2021 р.