

ПОВІДОМЛЕННЯ

про появу ознак погіршення санітарного стану лісових насаджень

Київська область Фастівський район
(Автономна Республіка Крим, область)

Відокремлений підрозділ Національного університету біоресурсів і
природокористування України "Боярська лісова дослідна станція"
(найменування власника лісів, постійного лісокористувача)

Лісництво Боярське урочище Бобриця
квартал № 40 виділ № 11 ділянка № 2 площа 2,0 гектарів

Таксаційна характеристика насадження

Склад 10Сз+Дз+Кля, вік 88 років, бонітет 1А, середній діаметр 32 сантиметрів,
середня висота 30 метрів, повнота 0,50, тип лісу С2ГДС, рельєф хвилястий,
мікропониження, експозиція _____, ґрунт _____, підріст
10Дз, підлісок ЛЩЗ, тощо _____

Лісопатологічна характеристика насадження

Вид пошкодження насадження (лісова пожежа, буревій, сніголам,
обледеніння, відмирання та всихання дерев, захаращеність, об'їдання
шкідниками хвої/листя, наявність гусені, масовий літ метеликів, опадання
хвої/листя, відлущення кори на стовбурах та інші ознаки, не характерні для
нормального стану дерев) відмирання та всихання дерев.

Ступінь пошкодження, ураження: поодинокі
(поодинокі, слабе, середнє, сильне)

Вид розподілу пошкоджених дерев: поодинокий
(поодинокий, груповий, куртинний)

Обсяг ушкодженої деревини на 1 гектарі (окомірно) 32 куб. метрів,
у тому числі сухостійної 26 куб. метрів

Ознаки погіршення стану лісових насаджень виявив:


Лісничий л. д. № 2
(посада)


(підпис)

Мариненко В.А.
(ініціали та прізвище)

27 вересня 2021 року.

Старший лісничий
(посада)


(підпис)

В.О. Панасенко
(ініціали та прізвище)

27 вересня 2021 року.

Висновок інженера відділу (сектору) охорони і захисту лісу державного
лісогосподарського (лісомисливського) підприємства або представника
державного спеціалізованого лісозахисного підприємства щодо необхідності
здійснення лісозахисних чи інших заходів з поліпшення санітарного стану лісів
за результатами огляду санітарного стану лісової ділянки: _____

Потребує проведення вибірково-санітарної рубки в 2021 році.

Провідний-інженер
охорони та захисту лісу
(посада)


(підпис)

В.В. Сосновий
(ініціали та прізвище)

04 жовтня 2021 року.

ПОВІДОМЛЕННЯ

про появу ознак погіршення санітарного стану лісових насаджень

Київська область Фастівський район

(Автономна Республіка Крим, область)

Відокремлений підрозділ Національного університету біоресурсів і
природокористування України "Боярська лісова дослідна станція"

(найменування власника лісів, постійного лісокористувача)

Лісництво Боярське урочище Бобриця
квартал № 51 виділ № 6 ділянка № 2 площа 1,9 гектарів

Таксаційна характеристика насадження

Склад 10Сз, вік 88 років, бонітет 1А, середній діаметр 32 сантиметрів, середня висота 30 метрів, повнота 0,60, тип лісу С2ГДС, рельєф хвилястий, мікропониження, експозиція _____, ґрунт _____, підріст 10Акб+Дз, підлісок БЗЧ,ГРЗ,КУЛ, тощо _____

Лісопатологічна характеристика насадження

Вид пошкодження насадження (лісова пожежа, буревій, сніголам, обледеніння, відмирання та всихання дерев, захаращеність, об'їдання шкідниками хвої/листя, наявність гусені, масовий літ метеликів, опадання хвої/листя, відлущення кори на стовбурах та інші ознаки, не характерні для нормального стану дерев) відмирання та всихання дерев.

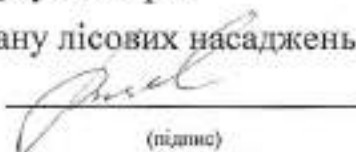
Ступінь пошкодження, ураження: поодинокі
(поодинокі, слабке, середнє, сильне)

Вид розподілу пошкоджених дерев: поодинокий
(поодинокий, груповий, куртинний)

Обсяг ушкодженої деревини на 1 гектарі (окомірно) 31 куб. метрів,
у тому числі сухостійної 25 куб. метрів

Ознаки погіршення стану лісових насаджень виявив:

Лісничий л. д. № 2
(посад)


(підпис)

Мариненко В.А.
(ініціали та прізвище)

27 вересня 2021 року.

Старший лісничий
(посад)


(підпис)

В.О. Панасенко
(ініціали та прізвище)

24 вересня 2021 року.

Висновок інженера відділу (сектору) охорони і захисту лісу державного лісогосподарського (лісомисливського) підприємства або представника державного спеціалізованого лісозахисного підприємства щодо необхідності здійснення лісозахисних чи інших заходів з поліпшення санітарного стану лісів за результатами огляду санітарного стану лісової ділянки: _____

Потребує проведення вибірково- санітарної рубки в 2021 році.

Провідний-інженер
охорони та захисту лісу
(посад)


(підпис)

В.В. Сосновий
(ініціали та прізвище)

04 жовтня 2021 року.

ПОВІДОМЛЕННЯ

про появу ознак погіршення санітарного стану лісових насаджень

Київська область Фастівський район
(Автономна Республіка Крим, область)

Відокремлений підрозділ Національного університету біоресурсів і
природокористування України "Боярська лісова дослідна станція"
(найменування власника лісів, постійного лісоворостувача)

Лісництво Боярське урочище ЖОРНІВСЬКЕ
квартал № 75 виділ № 19 ділянка № 3 площа 1,4 гектарів

Таксаційна характеристика насадження

Склад 532ДЗМФ вік 56 років, бонітет 1А, середній діаметр 26 сантиметрів,
середня висота 23 метрів, повнота 0,6, тип лісу с21Дс, рельєф
рівнинний, експозиція _____, ґрунт Ррпм с. м. ур. м. с. 1, підріст
10АКБ, підлісок _____, тощо _____

Лісопатологічна характеристика насадження

Вид пошкодження насадження (лісова пожежа, буревій, сніголам,
обледеніння, відмирання та всихання дерев, захаращеність, об'їдання
шкідниками хвої/листя, наявність гусені, масовий літ метеликів, опадання
хвої/листя, відлущення кори на стовбурах та інші ознаки, не характерні для
нормального стану дерев) відмирання та всихання дерев.

Ступінь пошкодження, ураження: поодинокі
(поодинокі, слабкі, середні, сильні)

Вид розподілу пошкоджених дерев: поодинокий
(поодинокий, груповий, куртинний)

Обсяг ушкодженої деревини на 1 гектарі (окомірно) 12,0 куб. метрів,
у тому числі сухостійної 9,6 куб. метрів

Ознаки погіршення стану лісових насаджень виявив:

Лісничий л. д. № 3

(посада)

(підпис)

Король М.А.

(ініціали та прізвище)

20 07 2021 року

Старший лісничий

(посада)

(підпис)

В.О. Панасенко

(ініціали та прізвище)

20 07 2021 року

Висновок інженера відділу (сектору) охорони і захисту лісу державного
лісогосподарського (лісомисливського) підприємства або представника
державного спеціалізованого лісозахисного підприємства щодо необхідності
здійснення лісозахисних чи інших заходів з поліпшення санітарного стану лісів
за результатами огляду санітарного стану лісової ділянки: _____

Потребує проведення вибірково-санітарної рубки в 2021 році.

Провідний-інженер
охорони та захисту лісу

(посада)

(підпис)

В.В. Сосновий

(ініціали та прізвище)

16 07 2021 року

ПОВІДОМЛЕННЯ

про появу ознак погіршення санітарного стану лісових насаджень

Київська область Фастівський район

(Автономна Республіка Крим, область)

Відокремлений підрозділ Національного університету біоресурсів і
природокористування України "Боярська лісова дослідна станція"

(найменування власника лісів, постійного лісокористувача)

Лісництво Боярське урочище ЖОРНІВСЬКЕ
квартал № 75 виділ № 20 ділянка № 3 площа 0,9 гектарів

Таксаційна характеристика насадження

Склад 59,2% 3АКБ вік 56 років, бонітет 1А, середній діаметр 26 сантиметрів,
середня висота 23 метрів, повнота 0,6, тип лісу с2ПДС, рельєф
рівнинний, експозиція —, ґрунт дерн. с.я. лугово-біліт, підріст
10АКБ, підлісок —, тощо —

Лісопатологічна характеристика насадження

Вид пошкодження насадження (лісова пожежа, буревій, сніголам,
обледеніння, відмирання та всихання дерев, захаращеність, об'їдання
шкідниками хвої/листя, наявність гусені, масовий літ метеликів, опадання
хвої/листя, відлущення кори на стовбурах та інші ознаки, не характерні для
нормального стану дерев) відмирання та всихання дерев.

Ступінь пошкодження, ураження: поодинокі

(поодинокі, слабкі, середні, сильні)

Вид розподілу пошкоджених дерев: поодинокий

(поодинокий, груповий, куртинний)

Обсяг ушкодженої деревини на 1 гектарі (окомірно) 11,0 куб. метрів,
у тому числі сухостійної 8,8 куб. метрів

Ознаки погіршення стану лісових насаджень виявив:

Лісничий л. д. № 3

(посади)

(підпис)

Король М.А.

(ініціали та прізвище)

20 07 2021 року

Старший лісничий

(посади)

(підпис)

В.О. Панасенко

(ініціали та прізвище)

20 07 2021 року

Висновок інженера відділу (сектору) охорони і захисту лісу державного
лісогосподарського (лісомисливського) підприємства або представника
державного спеціалізованого лісозахисного підприємства щодо необхідності
здійснення лісозахисних чи інших заходів з поліпшення санітарного стану лісів
за результатами огляду санітарного стану лісової ділянки: —

Потребує проведення вибірково-санітарної рубки в 2021 році.

Провідний-інженер
охорони та захисту лісу

(посади)

(підпис)

В.В. Сосновий

(ініціали та прізвище)

20 07 2021 року

ПОВІДОМЛЕННЯ

про появу ознак погіршення санітарного стану лісових насаджень

Київська область Фастівський район
(Автономна Республіка Крим, область)

Відокремлений підрозділ Національного університету біоресурсів і
природокористування України "Боярська лісова дослідна станція"
(найменування власника лісів, постійного лісокористувача)

Лісництво Боярське урочище ЖОРНІВСЬКЕ
квартал № 75 виділ № 21 ділянка № 3 площа 0,6 гектарів

Таксаційна характеристика насадження

Склад 100% Д1, вік 60 років, бонітет 14, середній діаметр 26 сантиметрів,
середня висота 23 метрів, повнота 0,6, тип лісу СЕ110С, рельєф
рівнинний, експозиція _____, ґрунт дер. сел. 190 смб 25, підріст
10425, підлісок _____, тощо _____

Лісопатологічна характеристика насадження

Вид пошкодження насадження (лісова пожежа, буревій, сніголам,
обледеніння, відмирання та всихання дерев, захаращеність, об'їдання
шкідниками хвої/листя, наявність гусені, масовий літ метеликів, опадання
хвої/листя, відлущення кори на стовбурах та інші ознаки, не характерні для
нормального стану дерев) відмирання та всихання дерев.

Ступінь пошкодження, ураження: поодинокі
(поодинокі, слабкі, середні, сильні)

Вид розподілу пошкоджених дерев: поодинокий
(поодинокий, груповий, куртинний)

Обсяг ушкодженої деревини на 1 гектарі (окомерно) 17,0 куб. метрів,
у тому числі сухостійної 13,6 куб. метрів

Ознаки погіршення стану лісових насаджень виявив:

Лісничий л. д. № 3 _____ Король М.А.
(посада) (підпис) (ініціали та прізвище)

20 04 2021 року

Старший лісничий _____ В.О. Панасенко
(посада) (підпис) (ініціали та прізвище)

20 07 2021 року

Висновок інженера відділу (сектору) охорони і захисту лісу державного
лісогосподарського (лісомисливського) підприємства або представника
державного спеціалізованого лісозахисного підприємства щодо необхідності
здійснення лісозахисних чи інших заходів з поліпшення санітарного стану лісів
за результатами огляду санітарного стану лісової ділянки: _____

Потребує проведення вибірково-санітарної рубки в 2021 році.

Провідний-інженер
охорони та захисту лісу _____ В.В. Сосновий
(посада) (підпис) (ініціали та прізвище)

20 07 2021 року

ПОВІДОМЛЕННЯ

про появу ознак погіршення санітарного стану лісових насаджень

Київська область Фастівський район
(Автономна Республіка Крим, область)

Відокремлений підрозділ Національного університету біоресурсів і
природокористування України "Боярська лісова дослідна станція"
(найменування власника ліса, постійного лісокористувача)

Лісництво Боярське урочище Боярська дача
квартал № 96 виділ № 9 ділянка № 4 площа 1,3 гектарів

Таксаційна характеристика насадження

Склад ЮС₂ТБ₃, вік 100 років, бонітет І, середній діаметр 10,0 сантиметрів,
середня висота 29,0 метрів, повнота 0,5, тип лісу С2ГДС, рельєф

рівнинний, експозиція _____, ґрунт дерново-слабонідзолисті, підріст
_____, підлісок Крн, Спр, Акач, тощо _____

Лісопатологічна характеристика насадження

Вид пошкодження насадження (лісова пожежа, буревій, сніголам,
обледеніння, відмирання та всихання дерев, захаращеність, об'їдання
шкідниками хвої/листя, наявність гусені, масовий літ метеликів, опадання
хвої/листя, відлущення кори на стовбурах та інші ознаки, не характерні для
нормального стану дерев) відмирання та всихання дерев.

Ступінь пошкодження, ураження: поодинокі
(поодинокі, слабкі, середні, сильні)

Вид розподілу пошкоджених дерев: поодинокий
(поодинокий, груповий, куртинний)

Обсяг ушкодженої деревини на 1 гектарі (окомірно) 13,0 куб. метрів,
у тому числі сухостійної 10,0 куб. метрів

Ознаки погіршення стану лісових насаджень виявив:

Лісничий л. д. № 4 _____ О.В. Франчук
(посада) (підпис) (ініціали та прізвище)

13 09 2021 року _____
Старший лісничий (підпис) В.О. Панасенко
(посада) (ініціали та прізвище)

13 09 2021 року

Висновок інженера відділу (сектору) охорони і захисту лісу державного
лісогосподарського (лісомисливського) підприємства або представника
державного спеціалізованого лісозахисного підприємства щодо необхідності
здійснення лісозахисних чи інших заходів з поліпшення санітарного стану лісів
за результатами огляду санітарного стану лісової ділянки: _____

Потребує проведення вибірково-санітарної рубки в 2021 році.

Провідний-інженер _____ В.В. Сосновий
охорони та захисту лісу (підпис) (ініціали та прізвище)

14 09 2021 року

ПОВІДОМЛЕННЯ

про появу ознак погіршення санітарного стану лісових насаджень

Київська область Фастівський район
(Автономна Республіка Крим, область)

Відокремлений підрозділ Національного університету біоресурсів і природокористування України "Боярська лісова дослідна станція"

(найменування власника лісів, постійного лісовикористувача)

Лісництво Боярське урочище Боярська дача
квартал № 96 виділ № 15 ділянка № 4 площа 2,3 гектарів

Таксаційна характеристика насадження

Склад 10С3+А2, вік 100 років, бонітет I, середній діаметр 40,0 сантиметрів, середня висота 29,0 метрів, повнота 0,5, тип лісу С2ГДС, рельєф

рівнинний, експозиція _____, ґрунт дерново-слабонідзолисті, підріст _____, підлісок Крп, Зрз, Ащз, тощо _____

Лісопатологічна характеристика насадження

Вид пошкодження насадження (лісова пожежа, буревій, сніголам, обледеніння, відмирання та всихання дерев, захаращеність, об'їдання шкідниками хвої/листя, наявність гусені, масовий літ метеликів, опадання хвої/листя, відлущення кори на стовбурах та інші ознаки, не характерні для нормального стану дерев) відмирання та всихання дерев.

Ступінь пошкодження, ураження: поодинокі
(поодинокі, слабке, середнє, сильне)

Вид розподілу пошкоджених дерев: поодинокий
(поодинокий, груповий, куртинний)

Обсяг ушкодженої деревини на 1 гектарі (окомірно) 17,0 куб. метрів, у тому числі сухостійної 4,0 куб. метрів

Ознаки погіршення стану лісових насаджень виявив:

Лісничий л. д. № 4
(посада)


(підпис)

О.В. Франчук
(ініціали та прізвище)

13 09 2021 року

Старший лісничий
(посада)


(підпис)

В.О. Панасенко
(ініціали та прізвище)

14 09 2021 року

Висновок інженера відділу (сектору) охорони і захисту лісу державного лісогосподарського (лісомисливського) підприємства або представника державного спеціалізованого лісозахисного підприємства щодо необхідності здійснення лісозахисних чи інших заходів з поліпшення санітарного стану лісів за результатами огляду санітарного стану лісової ділянки: _____

Потребує проведення вибірково-санітарної рубки в 2021 році.

Провідний-інженер
охорони та захисту лісу
(посада)


(підпис)

В.В. Сосновий
(ініціали та прізвище)

14 09 2021 року

ПОВІДОМЛЕННЯ

про появу ознак погіршення санітарного стану лісових насаджень

Київська область Фастівський район
(Автономна Республіка Крим, область)

Відокремлений підрозділ Національного університету біоресурсів і природокористування України "Боярська лісова дослідна станція"

(найменування власника лісів, постійного лісокористувача)

Лісництво Боярське урочище Боярська дача
квартал № 99 виділ № 1 ділянка № 4 площа 2,9 гектарів

Таксаційна характеристика насадження

Склад 9С, 1А3, вік 100 років, бонітет Ів, середній діаметр 42,0 сантиметрів,
середня висота 31,0 метрів, повнота 0,5, тип лісу С2ГДС, рельєф

рівнинний, експозиція _____, ґрунт дерново-слабопідзолисті, підріст
_____, підлісок 9С, 1А3, Крп., тощо _____

Лісопатологічна характеристика насадження

Вид пошкодження насадження (лісова пожежа, буревій, сніголам, обледеніння, відмирання та всихання дерев, захаращеність, об'їдання шкідниками хвої/листя, наявність гусені, масовий літ метеликів, опадання хвої/листя, відлущення кори на стовбурах та інші ознаки, не характерні для нормального стану дерев) відмирання та всихання дерев.

Ступінь пошкодження, ураження: поодинокі
(поодинокі, слабке, середнє, сильне)

Вид розподілу пошкоджених дерев: поодинокий
(поодинокий, груповий, куртинний)

Обсяг ушкодженої деревини на 1 гектарі (окомірно) 31,0 куб. метрів,
у тому числі сухостійної 25,0 куб. метрів

Ознаки погіршення стану лісових насаджень виявив:

Лісничий л. д. № 4 _____ О.В. Франчук
(посада) (підпис) (ініціали та прізвище)

13 09 2021 року

Старший лісничий _____ В.О. Панасенко
(посада) (підпис) (ініціали та прізвище)

13 09 2021 року

Висновок інженера відділу (сектору) охорони і захисту лісу державного лісогосподарського (лісомисливського) підприємства або представника державного спеціалізованого лісозахисного підприємства щодо необхідності здійснення лісозахисних чи інших заходів з поліпшення санітарного стану лісів за результатами огляду санітарного стану лісової ділянки: _____

Потребує проведення вибірково-санітарної рубки в 2021 році.

Провідний-інженер _____ В.В. Сосновий
охорони та захисту лісу (підпис) (ініціали та прізвище)

14 09 2021 року

ПОВІДОМЛЕННЯ

про появу ознак погіршення санітарного стану лісових насаджень

Київська область Фастівський район
(Автономна Республіка Крим, область)

Відокремлений підрозділ Національного університету біоресурсів і природокористування України "Боярська лісова дослідна станція"
(найменування власника лісів, постійного лісовикористувача)

Лісництво Боярське урочище Боярська дача
квартал № 99 виділ № 2 ділянка № 4 площа 1.0 гектарів

Таксаційна характеристика насадження

Склад 90% ІБз, вік 110 років, бонітет 2, середній діаметр 4.0 сантиметрів, середня висота 31.0 метрів, повнота 0.5, тип лісу С2ГДС, рельєф рівнинний, експозиція _____, ґрунт дерново-слабопідзолисті, підріст _____, підлісок Чос, Ащз, Вч, Чш тощо _____

Лісопатологічна характеристика насадження

Вид пошкодження насадження (лісова пожежа, буревій, сніголам, обледеніння, відмирання та всихання дерев, захарашеність, об'їдання шкідниками хвої/листя, наявність гусені, масовий літ метеликів, опадання хвої/листя, відлущення кори на стовбурах та інші ознаки, не характерні для нормального стану дерев) відмирання та всихання дерев.

Ступінь пошкодження, ураження: поодинокі
(поодинокі, слабкі, середні, сильні)

Вид розподілу пошкоджених дерев: поодинокий
(поодинокий, груповий, куртинний)

Обсяг ушкодженої деревини на 1 гектарі (окомірно) 35.0 куб. метрів, у тому числі сухостійної 28.0 куб. метрів

Ознаки погіршення стану лісових насаджень виявив:

Лісничий л. д. № 4 _____ О.В. Франчук
(посада) (підпис) (ініціали та прізвище)

13 09 2021 року
Старший лісничий _____ В.О. Панасенко
(посада) (підпис) (ініціали та прізвище)

13 09 2021 року

Висновок інженера відділу (сектору) охорони і захисту лісу державного лісогосподарського (лісомисливського) підприємства або представника державного спеціалізованого лісозахисного підприємства щодо необхідності здійснення лісозахисних чи інших заходів з поліпшення санітарного стану лісів за результатами огляду санітарного стану лісової ділянки: _____

Потребує проведення вибірково-санітарної рубки в 2021 році.

Провідний-інженер охорони та захисту лісу _____ В.В. Сосновий
(посада) (підпис) (ініціали та прізвище)

14 09 2021 року

ПОВІДОМЛЕННЯ

про появу ознак погіршення санітарного стану лісових насаджень

Київська область Фастівський район
(Автономна Республіка Крим, область)

Відокремлений підрозділ Національного університету біоресурсів і
природокористування України "Боярська лісова дослідна станція"

(найменування власника лісів, постійного лісокористувача)

Лісництво Боярське урочище Боярська дача
квартал № 104 виділ № 3 ділянка № 4 площа 10 гектарів

Таксаційна характеристика насадження

Склад 10С₁, вік 90 років, бонітет І₂, середній діаметр 42,0 сантиметрів,
середня висота 32,0 метрів, повнота 0,7, тип лісу С2ГДС, рельєф

рівнинний, експозиція _____, ґрунт дерново-слабопідзолисті, підріст
_____, підлісок Кр. Л. Бур., тощо _____

Лісопатологічна характеристика насадження

Вид пошкодження насадження (лісова пожежа, буревій, сніголам,
обледеніння, відмирання та всихання дерев, захаращеність, об'їдання
шкідниками хвої/листя, наявність гусені, масовий літ метеликів, опадання
хвої/листя, відлущення кори на стовбурах та інші ознаки, не характерні для
нормального стану дерев) відмирання та всихання дерев.

Ступінь пошкодження, ураження: поодинокі
(поодинокі, слабкі, середні, сильні)

Вид розподілу пошкоджених дерев: поодинокий
(поодинокий, груповий, куртинний)

Обсяг ушкодженої деревини на 1 гектарі (околірно) 46,0 куб. метрів,
у тому числі сухостійної 37,0 куб. метрів

Ознаки погіршення стану лісових насаджень виявив:

Лісничий л. д. № 4
(посада)


(підпис)

О.В. Франчук
(ініціали та прізвище)

13 09 2021 року

Старший лісничий
(посада)


(підпис)

В.О. Панасенко
(ініціали та прізвище)

13 09 2021 року

Висновок інженера відділу (сектору) охорони і захисту лісу державного
лісогосподарського (лісомисливського) підприємства або представника
державного спеціалізованого лісозахисного підприємства щодо необхідності
здійснення лісозахисних чи інших заходів з поліпшення санітарного стану лісів
за результатами огляду санітарного стану лісової ділянки: _____

Потребує проведення вибірково-санітарної рубки в 2021 році.

Провідний-інженер
охорони та захисту лісу


(підпис)

В.В. Сосновий
(ініціали та прізвище)

14 09 2021 року

ПОВІДОМЛЕННЯ

про появу ознак погіршення санітарного стану лісових насаджень

Київська область Фастівський район
(Автономна Республіка Крим, область)

Відокремлений підрозділ Національного університету біоресурсів і
природокористування України "Боярська лісова дослідна станція"

(найменування власника лісів, постійного лісокористувача)

Лісництво Боярське урочище Боярська дача
квартал № 104 виділ № 21 ділянка № 4 площа 14 гектарів

Таксаційна характеристика насадження

Склад 10С3, вік 100 років, бонітет I, середній діаметр 42,0 сантиметрів,
середня висота 30,0 метрів, повнота 0,5, тип лісу С2ГДС, рельєф
рівнинний, експозиція _____, ґрунт дерново-слабопідзолисті, підріст
_____, підлісок Кер, Спр, Врб., тощо _____

Лісопатологічна характеристика насадження

Вид пошкодження насадження (лісова пожежа, буревій, сніголам,
обледеніння, відмирання та всихання дерев, захаращеність, об'їдання
шкідниками хвої/листя, наявність гусені, масовий літ метеликів, опадання
хвої/листя, відлущення кори на стовбурах та інші ознаки, не характерні для
нормального стану дерев) відмирання та всихання дерев.

Ступінь пошкодження, ураження: поодинокі
(поодинокі, слабке, середнє, сильне)

Вид розподілу пошкоджених дерев: поодинокий
(поодинокий, груповий, куртинний)

Обсяг ушкодженої деревини на 1 гектарі (окомірно) 24,0 куб. метрів,
у тому числі сухостійної 19,0 куб. метрів

Ознаки погіршення стану лісових насаджень виявив:

Лісничий л. д. № 4 _____ О.В. Франчук
(посада) (підпис) (ініціали та прізвище)

13 09 2021 року
Старший лісничий _____ В.О. Панасенко
(посада) (підпис) (ініціали та прізвище)

13 09 2021 року

Висновок інженера відділу (сектору) охорони і захисту лісу державного
лісогосподарського (лісомисливського) підприємства або представника
державного спеціалізованого лісозахисного підприємства щодо необхідності
здійснення лісозахисних чи інших заходів з поліпшення санітарного стану лісів
за результатами огляду санітарного стану лісової ділянки: _____

Потребує проведення вибірково- санітарної рубки в 2021 році.

Провідний-інженер
охорони та захисту лісу _____ В.В. Сосновий
(посада) (підпис) (ініціали та прізвище)

14 09 2021 року

ПОВІДОМЛЕННЯ

про появу ознак погіршення санітарного стану лісових насаджень

Київська область Фастівський район
(Автономна Республіка Крим, область)

Відокремлений підрозділ Національного університету біоресурсів і
природокористування України "Боярська лісова дослідна станція"
(найменування власника ліса, постійного лісокористувача)

Лісництво Боярське урочище Боярська дача
квартал № 106 виділ № 12 ділянка № 4 площа 1.1 гектарів

Таксаційна характеристика насадження

Склад 8С:24з, вік 110 років, бонітет І, середній діаметр 10.0 сантиметрів,
середня висота 11.0 метрів, повнота 0.5, тип лісу С2ГДС, рельєф

рівнинний, експозиція _____, ґрунт дерново-слабонідзолисті, підріст
_____, підлісок брус, гру, кул, тощо _____

Лісопатологічна характеристика насадження

Вид пошкодження насадження (лісова пожежа, буревій, сніголам,
обледеніння, відмирання та всихання дерев, захарашеність, об'їдання
шкідниками хвої/листя, наявність гусені, масовий літ метеликів, опадання
хвої/листя, відлущення кори на стовбурах та інші ознаки, не характерні для
нормального стану дерев) відмирання та всихання дерев.

Ступінь пошкодження, ураження: поодинокі
(поодинокі, слабе, середнє, сильне)

Вид розподілу пошкоджених дерев: поодинокий
(поодинокий, груповий, куртинний)

Обсяг ушкодженої деревини на 1 гектарі (окомірно) 55.0 куб. метрів,
у тому числі сухостійної 43.0 куб. метрів

Ознаки погіршення стану лісових насаджень виявив:

Лісничий л. д. № 4 _____ О.В. Франчук
(посада) (підпис) (ініціали та прізвище)

13 09 2021 року

Старший лісничий _____ В.О. Панасенко
(посада) (підпис) (ініціали та прізвище)

13 09 2021 року

Висновок інженера відділу (сектору) охорони і захисту лісу державного
лісогосподарського (лісомисливського) підприємства або представника
державного спеціалізованого лісозахисного підприємства щодо необхідності
здійснення лісозахисних чи інших заходів з поліпшення санітарного стану лісів
за результатами огляду санітарного стану лісової ділянки: _____

Потребує проведення вибірково-санітарної рубки в 2021 році.

Провідний-інженер _____ В.В. Сосновий
охорони та захисту лісу (підпис) (ініціали та прізвище)

13 09 2021 року

ПОВІДОМЛЕННЯ

про появу ознак погіршення санітарного стану лісових насаджень

Київська область Фастівський район
(Автономна Республіка Крим, область)

Відокремлений підрозділ Національного університету біоресурсів і природокористування України "Боярська лісова дослідна станція"

(найменування власника лісів, постійного лісокористувача)

Лісництво Боярське урочище Боярська дача
квартал № 122 виділ № 3 ділянка № 4 площа 1,8 гектарів

Таксаційна характеристика насадження

Склад 8С3242, вік 110 років, бонітет I, середній діаметр 40 сантиметрів,
середня висота 30 метрів, повнота 95, тип лісу С2ГДС, рельєф

рівнинний, експозиція _____, ґрунт дерново-слабонідзолисті, підріст
_____, підлісок Чес, Кож, Рбз, тощо _____

Лісопатологічна характеристика насадження

Вид пошкодження насадження (лісова пожежа, буревій, сніголам, обледеніння, відмирання та всихання дерев, захаращеність, об'їдання шкідниками хвої/листя, наявність гусені, масовий літ метеликів, опадання хвої/листя, відлущення кори на стовбурах та інші ознаки, не характерні для нормального стану дерев) відмирання та всихання дерев.

Ступінь пошкодження, ураження: поодинокі
(поодинокі, слабке, середнє, сильне)

Вид розподілу пошкоджених дерев: поодинокий
(поодинокий, груповий, куртинний)

Обсяг ушкодженої деревини на 1 гектарі (окомірно) 350 куб. метрів,
у тому числі сухостійної 270 куб. метрів

Ознаки погіршення стану лісових насаджень виявив:

Лісничий л. д. № 4 _____ О.В. Франчук
(посада) (підпис) (ініціали та прізвище)

13 09 2021 року

Старший лісничий _____ В.О. Панасенко
(посада) (підпис) (ініціали та прізвище)

13 09 2021 року

Висновок інженера відділу (сектору) охорони і захисту лісу державного лісогосподарського (лісомисливського) підприємства або представника державного спеціалізованого лісозахисного підприємства щодо необхідності здійснення лісозахисних чи інших заходів з поліпшення санітарного стану лісів за результатами огляду санітарного стану лісової ділянки: _____

Потребує проведення вибірково-санітарної рубки в 2021 році.

Провідний-інженер _____ В.В. Сосновий
охорони та захисту лісу (підпис) (ініціали та прізвище)

14 04 2021 року

ПОВІДОМЛЕННЯ

про появу ознак погіршення санітарного стану лісових насаджень

Київська область Фастівський район
(Автономна Республіка Крим, область)

Відокремлений підрозділ Національного університету біоресурсів і природокористування України "Боярська лісова дослідна станція"

(найменування власника лісів, постійного лісокористувача)

Лісництво Боярське урочище Боярська дача
квартал № 122 виділ № 5 ділянка № 4 площа 1,0 гектарів

Таксаційна характеристика насадження

Склад С2Д2+К6, вік 110 років, бонітет I, середній діаметр 420 сантиметрів,
середня висота 31,0 метрів, повнота 0,5, тип лісу С2ДДС, рельєф

рівнинний, експозиція _____, ґрунт дерново-слабопідзолисті, підріст _____,
підлісок Чрз, В34 Ащ3, тощо _____

Лісопатологічна характеристика насадження

Вид пошкодження насадження (лісова пожежа, буревій, сніголам, обледеніння, відмирання та всихання дерев, захаращеність, об'їдання шкідниками хвої/листя, наявність гусені, масовий літ метеликів, опадання хвої/листя, відлущення кори на стовбурах та інші ознаки, не характерні для нормального стану дерев) відмирання та всихання дерев.

Ступінь пошкодження, ураження: поодинокі
(поодинокі, слабкі, середні, сильні)

Вид розподілу пошкоджених дерев: поодинокий
(поодинокий, груповий, куртинний)

Обсяг ушкодженої деревини на 1 гектарі (околірно) 38,0 куб. метрів,
у тому числі сухостійної 30,0 куб. метрів

Ознаки погіршення стану лісових насаджень виявив:

Лісничий л. д. № 4 _____ О.В. Франчук
(посада) (підпис) (ініціали та прізвище)

14 09 2021 року
Старший лісничий _____ В.О. Панасенко
(посада) (підпис) (ініціали та прізвище)

14 09 2021 року

Висновок інженера відділу (сектору) охорони і захисту лісу державного лісогосподарського (лісомисливського) підприємства або представника державного спеціалізованого лісозахисного підприємства щодо необхідності здійснення лісозахисних чи інших заходів з поліпшення санітарного стану лісів за результатами огляду санітарного стану лісової ділянки: _____

Потребує проведення вибірково-санітарної рубки в 2021 році.

Провідний-інженер _____ В.В. Сосновий
охорони та захисту лісу (підпис) (ініціали та прізвище)

15 09 2021 року

ПОВІДОМЛЕННЯ

про появу ознак погіршення санітарного стану лісових насаджень

Київська область Фастівський район
(Автономна Республіка Крим, область)

Відокремлений підрозділ Національного університету біоресурсів і природокористування України "Боярська лісова дослідна станція"
(найменування власника ліса, постійного лісовикористувача)

Лісництво Боярське урочище Боярська дача
квартал № 122 виділ № 7 ділянка № 4 площа 0,6 гектарів

Таксаційна характеристика насадження

Склад 9С₃14₂, вік 110 років, бонітет I^o, середній діаметр 40 сантиметрів, середня висота 32,0 метрів, повнота 0,5, тип лісу С2ГДС, рельєф

рівнинний, експозиція _____, ґрунт дерново-слабонідзолисті, підріст 10,4, підлісок Чорн. кл. Р₂, тощо _____

Лісопатологічна характеристика насадження

Вид пошкодження насадження (лісова пожежа, буревій, сніголам, обледеніння, відмирання та всихання дерев, захараченість, об'їдання шкідниками хвої/листя, наявність гусені, масовий літ метеликів, опадання хвої/листя, відлущення кори на стовбурах та інші ознаки, не характерні для нормального стану дерев) відмирання та всихання дерев.

Ступінь пошкодження, ураження: поодинокі
(поодинокі, слабкі, середні, сильні)

Вид розподілу пошкоджених дерев: поодинокий
(поодинокий, груповий, куртинний)

Обсяг ушкодженої деревини на 1 гектарі (окомірно) 37,0 куб. метрів, у тому числі сухостійної 30,0 куб. метрів

Ознаки погіршення стану лісових насаджень виявив:

Лісничий л. д. № 4 _____ О.В. Франчук
(посада) (підпис) (ініціали та прізвище)

19 09 2021 року
Старший лісничий _____ В.О. Панасенко
(посада) (підпис) (ініціали та прізвище)

14 09 2021 року

Висновок інженера відділу (сектору) охорони і захисту лісу державного лісогосподарського (лісомисливського) підприємства або представника державного спеціалізованого лісозахисного підприємства щодо необхідності здійснення лісозахисних чи інших заходів з поліпшення санітарного стану лісів за результатами огляду санітарного стану лісової ділянки: _____

Потребує проведення вибірково-санітарної рубки в 2021 році.

Провідний-інженер _____ В.В. Сосновий
охорони та захисту лісу (підпис) (ініціали та прізвище)

15 09 2021 року

ПОВІДОМЛЕННЯ

про появу ознак погіршення санітарного стану лісових насаджень

Київська область Обухівський район
(Автономна Республіка Крим, область)

Відокремлений підрозділ Національного університету біоресурсів і
природокористування України "Боярська лісова дослідна станція"
(найменування власника лісів, постійного лісокористувача)

Лісництво Боярське урочище Вітяно-Трипільські дачі
квартал № 221 виділ № 8 ділянка № 9 площа 17,5 гектарів

Таксаційна характеристика насадження

Склад 9Дз1Сз+Лпд+Чш, вік 115 років, бонітет 2, середній діаметр 36 сантиметрів, середня висота 26 метрів, повнота 0,50, тип лісу С2ГДС, рельєф хвилястий, схил, експозиція _____, ґрунт _____, підріст _____, підлісок ліщина звичайна, черемха звичайна, тощо _____.

Лісопатологічна характеристика насадження

Вид пошкодження насадження (лісова пожежа, буревій, сніголам, обледеніння, відмирання та всихання дерев, захарашеність, об'їдання шкідниками хвої/листя, наявність гусені, масовий літ метеликів, опадання хвої/листя, відлущення кори на стовбурах та інші ознаки, не характерні для нормального стану дерев) відмирання та всихання дерев.

Ступінь пошкодження, ураження: поодинокі
(поодинокі, слабкі, середні, сильні)

Вид розподілу пошкоджених дерев: поодинокий
(поодинокий, груповий, куртинний)

Обсяг ушкодженої деревини на 1 гектарі (окомірно) 12 куб. метрів,
у тому числі сухостійної 9,6 куб. метрів

Ознаки погіршення стану лісових насаджень виявив:

Лісничий л. д. № 9 _____ Вільчинський В.П.
(посади) (підпис) (ініціали та прізвище)

07 08 2021 року
Старший лісничий _____ В.О. Панасенко
(посади) (підпис) (ініціали та прізвище)

07 08 2021 року

Висновок інженера відділу (сектору) охорони і захисту лісу державного лісогосподарського (лісомисливського) підприємства або представника державного спеціалізованого лісозахисного підприємства щодо необхідності здійснення лісозахисних чи інших заходів з поліпшення санітарного стану лісів за результатами огляду санітарного стану лісової ділянки: _____

Потребує проведення вибірково-санітарної рубки в 2021 році.

Провідний-інженер _____ В.В. Сосновий
охорони та захисту лісу (підпис) (ініціали та прізвище)

09 08 2021 року
(посади)

ПОВІДОМЛЕННЯ

про появу ознак погіршення санітарного стану лісових насаджень

Київська область Обухівський район
(Автономна Республіка Крим, область)

Відокремлений підрозділ Національного університету біоресурсів і природокористування України "Боярська лісова дослідна станція"
(найменування власника лісів, постійного лісокористувача)

Лісництво Боярське урочище Вітяно-Трипільські дачі
квартал № 221 виділ № 10 ділянка № 9 площа 11,0 гектарів

Таксаційна характеристика насадження

Склад 9Дз1Чш+Лпд, вік 115 років, бонітет 2, середній діаметр 36 сантиметрів, середня висота 26 метрів, повнота 0,50, тип лісу С2ГДС, рельєф хвилястий, мікропониження, експозиція _____, ґрунт _____, підріст _____, підлісок ЛШЗ,БЗЧ,ГДК, тощо _____

Лісопатологічна характеристика насадження

Вид пошкодження насадження (лісова пожежа, буревій, сніголам, обледеніння, відмирання та всихання дерев, захарашеність, об'їдання шкідниками хвої/листя, наявність гусені, масовий літ метеликів, опадання хвої/листя, відлущення кори на стовбурах та інші ознаки, не характерні для нормального стану дерев) відмирання та всихання дерев.

Ступінь пошкодження, ураження: поодинокі
(поодинокі, слабке, середнє, сильне)

Вид розподілу пошкоджених дерев: поодинокий
(поодинокий, груповий, куртинний)

Обсяг ушкодженої деревини на 1 гектарі (окомірно) 13 куб. метрів, у тому числі сухостійної 10,4 куб. метрів

Ознаки погіршення стану лісових насаджень виявив:

Лісничий л. д. № 9 _____ Вільчинський В.П.
(посада) (підпис) (ініціали та прізвище)

07 08 2021 року.

Старший лісничий _____ В.О. Панасенко
(посада) (підпис) (ініціали та прізвище)

07 08 2021 року.

Висновок інженера відділу (сектору) охорони і захисту лісу державного лісогосподарського (лісомисливського) підприємства або представника державного спеціалізованого лісозахисного підприємства щодо необхідності здійснення лісозахисних чи інших заходів з поліпшення санітарного стану лісів за результатами огляду санітарного стану лісової ділянки: _____

Потребує проведення вибірково-санітарної рубки в 2021 році.

Провідний-інженер охорони та захисту лісу _____ В.В. Сосновий
(посада) (підпис) (ініціали та прізвище)

08 08 2021 року.

ПОВІДОМЛЕННЯ

про появу ознак погіршення санітарного стану лісових насаджень

Київська область Обухівський район
(Автономна Республіка Крим, область)

Відокремлений підрозділ Національного університету біоресурсів і
природокористування України "Боярська лісова дослідна станція"
(найменування власника лісів, постійного лісокористувача)

Лісництво Боярське урочище Вітяно-Трипільські дачі
квартал № 227 виділ № 11 дільниця № 9 площа 17,7 гектарів

Таксаційна характеристика насадження

Склад 10Дз+Сз+Лпд, вік 115 років, бонітет 2, середній діаметр 36 сантиметрів,
середня висота 26 метрів, повнота 0,55, тип лісу С2ГДС, рельєф хвилястий,
мікропониження, експозиція _____, ґрунт _____, підріст
10Клг+Лпд, підлісок ЛЩЗ,ГДК,КЛГ, тощо _____

Лісопатологічна характеристика насадження

Вид пошкодження насадження (лісова пожежа, буревій, сніголам,
обледеніння, відмирання та всихання дерев, захаращеність, об'їдання
шкідниками хвої/листя, наявність гусені, масовий літ метеликів, опадання
хвої/листя, відлущення кори на стовбурах та інші ознаки, не характерні для
нормального стану дерев) відмирання та всихання дерев.

Ступінь пошкодження, ураження: поодинокі
(поодинокі, слабке, середнє, сильне)

Вид розподілу пошкоджених дерев: поодинокий
(поодинокий, груповий, куртинний)

Обсяг ушкодженої деревини на 1 гектарі (окомірно) 14 куб. метрів,
у тому числі сухостійної 11,2 куб. метрів

Ознаки погіршення стану лісових насаджень виявив:


Лісничий л. д. № 9
(посада)


(підпис)

Вільчинський В.П.
(ініціали та прізвище)

07 08 2021 року.

Старший лісничий
(посада)


(підпис)

В.О. Панасенко
(ініціали та прізвище)

07 08 2021 року.

Висновок інженера відділу (сектору) охорони і захисту лісу державного
лісогосподарського (лісомисливського) підприємства або представника
державного спеціалізованого лісозахисного підприємства щодо необхідності
здійснення лісозахисних чи інших заходів з поліпшення санітарного стану лісів
за результатами огляду санітарного стану лісової ділянки: _____

Потребує проведення вибірково-санітарної рубки в 2021 році.

Провідний-інженер
охорони та захисту лісу


(підпис)

В.В. Сосновий
(ініціали та прізвище)

08 08 2021 року.