

ПОВІДОМЛЕННЯ  
про появу ознак погіршення санітарного стану лісових насаджень

Київська  
(Автономна Республіка Крим, область)  
ДП «Білоцерківський лісгосп»  
(найменування власника лісів, постійного лісокористувача)

Лісництво Сухоліське урочище Сухоліська дача  
квартал № 47 виділ 1 (3) ділянка № \_\_\_\_\_ площа 33,0 гектарів

Таксаційна характеристика насадження

Склад 10Дз+Лпд вік 130 років, бонітет 2, середній діаметр 36 сантиметрів, середня висота 26 метрів, повнота 0,6, тип лісу С2ГД, рельєф рівнинний, експозиція \_\_\_\_\_, ґрунт дерново-підзолистий, підріст Білошкір, підлісок \_\_\_\_\_

Лісопатологічна характеристика насадження

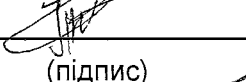

Вид пошкодження насадження (лісова пожежа, буревій, сніголам, обледеніння, відмирання та всихання дерев, захаращеність, об'їдання шкідниками хвої/листя, наявність гусені, масовий літ метеликів, опадання хвої/листя, відлущення кори на стовбурах та інші ознаки, не характерні для нормального стану дерев) відмирання та всихання дерев.

Ступінь пошкодження, ураження: середнє (поодинокє, слабке, середнє, сильне)

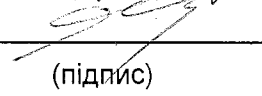
Вид розподілу пошкоджених дерев: груповий (поодинокий, груповий, куртинний)

Обсяг ушкодженої деревини на 1 гектарі (окомірно) 64 куб. метрів, у тому числі сухостійної 54 куб. метрів

Ознаки погіршення стану лісових насаджень виявив:

Майстер лісу (посада)	 (підпис)	Петрик А.П. (ініціали та прізвище)
09.09.2021 року лісничий	 (підпис)	Холодний Д.С. (ініціали та прізвище)
09.09.2021 року		

Висновок інженера відділу (сектору) охорони і захисту лісу державного лісогосподарського (лісомисливського) підприємства або представника державного спеціалізованого лісозахисного підприємства щодо необхідності здійснення лісозахисних чи інших заходів з поліпшення санітарного стану лісів за результатами огляду санітарного стану лісової ділянки: Потребує в.ср на площі 2,2 у лісничій частині виділу

(посада)	 (підпис)	Хоменко О.Ю. (ініціали та прізвище)
28 09 2021 року		

ПОВІДОМЛЕННЯ  
про появу ознак погіршення санітарного стану лісових насаджень

Київська  
(Автономна Республіка Крим, область)

ДП «Білоцерківський лісгосп»  
(найменування власника лісів, постійного лісокористувача)

Лісництво Сухоліське урочище Сухоліська дача  
квартал № 47 виділ 1 (4) ділянка № \_\_\_\_\_ площа 33,0 гектарів

Таксаційна характеристика насадження

Склад 10Дз+Лпд вік 130 років, бонітет 2, середній діаметр 36 сантиметрів, середня висота 26 метрів, повнота 0,6, тип лісу С2ГД, рельєф рівнинний, експозиція, ґрунт дерново-підзолистий, підріст Біла Ялина, підлісок ~

Лісопатологічна характеристика насадження

Вид пошкодження насадження (лісова пожежа, буревій, сніголам, обледеніння, відмирання та всихання дерев, захаращеність, об'їдання шкідниками хвої/листя, наявність гусені, масовий літ метеликів, опадання хвої/листя, відлущення кори на стовбурах та інші ознаки, не характерні для нормального стану дерев) відмирання та всихання дерев.

Ступінь пошкодження, ураження: середне (поодиноке, слабе, середне, сильне)

Вид розподілу пошкоджених дерев: груповий (поодинокий, груповий, куртинний)

Обсяг ушкодженої деревини на 1 гектарі (окомерно) 120 куб. метрів, у тому числі сухостійної 104 куб. метрів

Ознаки погіршення стану лісових насаджень виявив:

Майстер лісу  
(посада)

(підпис)

Петрик А.П  
(ініціали та прізвище)

09.09. 2021 року

лісничий

(підпис)

Холодний Д.С.  
(ініціали та прізвище)

09.09. 2021 року

Висновок інженера відділу (сектору) охорони і захисту лісу державного лісогосподарського (лісомисливського) підприємства або представника державного спеціалізованого лісозахисного підприємства щодо необхідності здійснення лісозахисних чи інших заходів з поліпшення санітарного стану лісів за результатами огляду санітарного стану лісової ділянки: Потребує В.С.Р на площі 2,2 у виведенні частини

виділу

(посада)

(підпис)

Хоменко О.Ю.  
(ініціали та прізвище)

28 09 2021 року