

КАРТКА

пробних площ обстеження санітарного стану насаджень

Київська областьВП НУБіП України «Боярська ЛДС»Лісництво Боярське квартал № 6, виділ № 11, ділянка № 1 площа 0,7 гектарів,
група віку І, походження штучне, бонітет ІІ, тип лісу В2

№ пробної площі	Порода (склад)	вік, років	середня висота, м	середній діаметр, см	Сума площ поперечних перерізів, м ²				Вітровал, сніголом, захаращеність				
					I + II	IIIв (не підлягає вирубуванню)	IIIпв (підлягає вирубуванню)	IV - VI разом	ліквідна деревина		неліквідна деревина		
									сума площ поперечних перерізів, м ²	запас, м ³	сума площ поперечних перерізів, м ²	запас, м ³	
1	<u>Ск</u>	<u>20</u>	<u>28</u>	<u>44</u>	-	<u>1,7</u>		<u>7</u>	<u>87</u>	-	-	-	-
Всього	сума площ поперечних перерізів, м ²				-	<u>1,7</u>		<u>7</u>	<u>87</u>	-	-	-	-
Середні дані	запас за категоріями стану, м ³				-	<u>22</u>		<u>88</u>	<u>108</u>	-	-	-	-

Прив'язка пробних площ (схема)

Результати обробки даних вимірювань:

1. Склад: 100% Дз + Дк

2. Повнота:

до рубки (дерева I+II+IIIв+IIIпв категорій стану), - 0,03після рубки (дерева I+II+IIIв категорій стану), - 0,03

3. Запас на 1 гектар:

дерев, що ростуть (I+II+IIIв+IIIпв категорій стану),

- 27 м³


дерев, що всихають і сухостійних (IV+V+VI категорій стану),

- 108 м³

дерев, що підлягають вирубуванню (IIIпв+IV+V+VI категорій стану),

- 135 м³4. Запас на 1 гектар вітровалу, сніголому, захаращеності, усього: - м³у тому числі ліквідна деревина - - м³з неї підлягає прибиранню - - м³5. Характер і причини ослаблення (пошкодження), пошкодження шестизубчатим короїдом, великим та малим сосновими лубоїдами6. Висновок про потребу лісгосподарських заходів: призначення суцільної санітарної рубки

Обстеження виконали:

Начальник відділу лісового господарства
ВП НУБіП України «Боярська ЛДС»
«17» 12 2021 року

О.М. Іванцов

Інженер-лісопатолог I категорії
ДСЛП «Київлісозахист»
«17» 12 2021 року

В.А. Швень

КАРТКА
пробних площ обстеження санітарного стану насаджень

Київська область

ВП НУБіП України «Боярська ЛДС»

Лісництво Боярська квартал № 119, виділ № 5, ділянка № 1 площа 0,3 гектарів,
група віку 5, походження штучне, бонітет 1, тип лісу B2,

№ пробної площі	Порода (склад)	вік, років	середня висота, м	середній діаметр, см	Сума площ поперечних перерізів, м ²				Вітровал, сніголом, захарашеність				
					I + II	III _{нв} (не підлягає вирубуванню)	III _{пв} (підлягає вирубуванню)	IV - VI разом	ліквідна деревина		неліквідна деревина		
									сума площ поперечних перерізів, м ²	запас, м ³	сума площ поперечних перерізів, м ²	запас, м ³	
1	<u>Сх</u>	<u>95</u>	<u>28</u>	<u>36</u>	-	<u>1,8</u>		<u>8,2</u>	<u>10</u>	-	-	-	-
Всього	сума площ поперечних перерізів, м ²				-	<u>1,8</u>		<u>8,2</u>	<u>10</u>	-	-	-	-
Середні дані	запас за категоріями стану, м ³				-	<u>22</u>		<u>103</u>	<u>125</u>	-	-	-	-

Прив'язка пробних площ (схема)

Результати обробки даних вимірювань:

- Склад: 10Сх + 10D2
- Повнота:
до рубки (дерева I+II+III_{нв}+III_{пв} категорій стану), - 0,04
після рубки (дерева I+II+III_{нв} категорій стану), - 0,04
- Запас на 1 гектар:
дерев, що ростуть (I+II+III_{нв}+III_{пв} категорій стану), - 15 м³;
дерев, що всихають і сухостійних (IV+V+VI категорій стану), - 342 м³;
дерев, що підлягають вирубуванню (III_{пв}+IV+V+VI категорій стану), - 417 м³;
- Запас на 1 гектар вітровалу, сніголому, захарашеності, усього: - М³;
у тому числі ліквідна деревина - М³;
з неї підлягає прибиранню - М³;
- Характер і причини ослаблення (пошкодження), пошкодження шести зубчатим короїдом, великим та малим сосновими лубоїдами
- Висновок про потребу лісгосподарських заходів: призначення суцільної санітарної рубки

Обстеження виконали:

Начальник відділу лісового господарства
ВП НУБіП України «Боярська ЛДС»
«17» 12 2021 року



O.M. Іванцов

Інженер-лісопатолог I категорії
ДСЛП «Київлісозахист»
«17» 12 2021 року



V.A. Швень

КАРТКА
пробних площ обстеження санітарного стану насаджень

Київська область

ВП НУБіП України «Боярська ЛДС»

Лісництво Боярське квартал № 119, виділ № 18, ділянка № 1 площа 0,3 гектарів,
група віку 5, походження штучне, бонітет 1, тип лісу B2,

№ пробної площі	Порода (склад)	вік, років	середня висота, м	середній діаметр, см	Сума площ поперечних перерізів, м ²				Вітровал, сніголом, захаращеність				
					I + II	III _{нв} (не підлягає вирубуванню)	III _{пв} (підлягає вирубуванню)	IV - VI разом	ліквідна деревина		неліквідна деревина		
									сума площ поперечних перерізів, м ²	запас, м ³	сума площ поперечних перерізів, м ²	запас, м ³	
1	<u>Сх</u>	<u>85</u>	<u>27</u>	<u>32</u>	-	<u>0,8</u>		<u>8,8</u>	<u>9,6</u>	-	-	-	-
Всього	сума площ поперечних перерізів, м ²				-	<u>0,8</u>		<u>8,8</u>	<u>9,6</u>	-	-	-	-
Середні дані	запас за категоріями стану, м ³				-	<u>9</u>		<u>106</u>	<u>115</u>	-	-	-	-

Прив'язка пробних площ (схема)

Результати обробки даних вимірювань:

- Склад: 10Сх
- Повнота: 100%
до рубки (дерева I+II+III_{нв}+III_{пв} категорій стану), - 0,02
після рубки (дерева I+II+III_{нв} категорій стану), - 0,02
- Запас на 1 гектар:
дерев, що ростуть (I+II+III_{нв}+III_{пв} категорій стану), - 38 м³;
дерев, що всихають і сухостійних (IV+V+VI категорій стану), - 352 м³;
дерев, що підлягають вирубуванню (III_{пв}+IV+V+VI категорій стану), - 383 м³;
- Запас на 1 гектар вітровалу, сніголому, захаращеності, усього: - М³;
у тому числі ліквідна деревина - М³;
з неї підлягає прибиранню - М³;
- Характер і причини ослаблення (пошкодження), пошкодження шестиізубчатим короїдом, великим та малим сосновими лубоїдами
- Висновок про потребу лісгосподарських заходів: призначення суцільної санітарної рубки

Обстеження виконали:

Начальник відділу лісового господарства
ВП НУБіП України «Боярська ЛДС»
«17» 12 2021 року



O.M. Іванцов

Інженер-лісопатолог I категорії
ДСЛП «Київлісозахист»
«17» 12 2021 року



V.A. Швень

КАРТКА
пробних площ обстеження санітарного стану насаджень

Київська область

ВП НУБіП України «Боярська ЛДС»

Лісництво Боярське квартал № 133 виділ № 5, ділянка № 1 площа 0,3 гектарів,
група віку 5, походження штучне, бонітет 1, тип лісу B2,

№ пробної площі	Порода (склад)	вік, років	середня висота, м	середній діаметр, см	Сума площ поперечних перерізів, м ²				Вітровал, сніголом, захаращеність				
					I + II	III _{нв} (не підлягає вирубуванню)	III _{пв} (підлягає вирубуванню)	IV - VI разом	ліквідна деревина		неліквідна деревина		
									сума площ поперечних перерізів, м ²	запас, м ³	сума площ поперечних перерізів, м ²	запас, м ³	
1	<u>Бз</u>	88	28	40	-	0,5		4	4,5	-	-	-	-
Всього	сума площ поперечних перерізів, м ²				-	0,5		4	4,5	-	-	-	-
Середні дані	запас за категоріями стану, м ³				-	6		50	56	-	-	-	-


Прив'язка пробних площ (схема)

Результати обробки даних вимірювань:


- Склад: 80% (88) 20% (80) + D₃ + A₁ + B
- Повнота: до рубки (дерева I+II+III_{нв}+III_{пв} категорій стану), - 0,01
після рубки (дерева I+II+III_{нв} категорій стану), - 0,01
- Запас на 1 гектар: дерев, що ростуть (I+II+III_{нв}+III_{пв} категорій стану), - 19 м³;
дерев, що всихають і сухостійних (IV+V+VI категорій стану), - 168 м³;
дерев, що підлягають вирубуванню (III_{пв}+IV+V+VI категорій стану), - 187 м³;
- Запас на 1 гектар вітровалу, сніголому, захаращеності, усього: - M³;
у тому числі ліквідна деревина - - M³;
з неї підлягає прибиранню - - M³;
- Характер і причини ослаблення (пошкодження), пошкодження шести зубчатим короїдом, великим та малим сосновими лубоїдами
- Висновок про потребу лісгосподарських заходів: призначення суцільної санітарної рубки

Обстеження виконали:

Начальник відділу лісового господарства
ВП НУБіП України «Боярська ЛДС»
«17» 12 2021 року


О.М. Іванцов

Інженер-лісопатолог I категорії
ДСЛП «Київлісозахист»
«14» 12 2021 року


В.А. Швень

КАРТКА
пробних площ обстеження санітарного стану насаджень

Київська область

ВП НУБіП України «Боярська ЛДС»

Лісництво Боярське квартал № 166 виділ № 9, ділянка № 1 площа 0,4 гектарів,
група віку 6, походження штучне, бонітет 1, тип лісу С2,

№ пробної площі	Порода (склад)	вік, років	середня висота, м	середній діаметр, см	Сума площ поперечних перерізів, м ²					Вітровал, сніголом, захаращеність			
					I + II	III _{нв} (не підлягає вирубуванню)	III _{пв} (підлягає вирубуванню)	IV - VI разом	ліквідна деревина		неліквідна деревина		
									сума площ поперечних перерізів, м ²	запас, м ³	сума площ поперечних перерізів, м ²	запас, м ³	
1	<u>С2</u>	<u>89</u>	<u>29</u>	<u>36</u>	-	<u>0,7</u>	-	<u>4</u>	<u>4,7</u>	-	-	-	-
Всього	сума площ поперечних перерізів, м ²				-	<u>0,7</u>	-	<u>4</u>	<u>4,7</u>	-	-	-	-
Середні дані	запас за категоріями стану, м ³				-	<u>9</u>	-	<u>51</u>	<u>60</u>	-	-	-	-

Прив'язка пробних площ (схема)

Результати обробки даних вимірювань:

- Склад: 10С₂+D₂
- Повнота:
до рубки (дерева I+II+III_{нв}+III_{пв} категорій стану), - 0,01
після рубки (дерева I+II+III_{нв} категорій стану), - 0,01
- Запас на 1 гектар:
дерев, що ростуть (I+II+III_{нв}+III_{пв} категорій стану), - 22 м³;
дерев, що всихають і сухостійних (IV+V+VI категорій стану), - 128 м³;
дерев, що підлягають вирубуванню (III_{пв}+IV+V+VI категорій стану), - 150 м³;
- Запас на 1 гектар вітровалу, сніголому, захаращеності, усього: - М³;
у тому числі ліквідна деревина - М³;
з неї підлягає прибиранню - М³;
- Характер і причини ослаблення (пошкодження), пошкодження шестизубчатим короїдом, великим та малим сосновими лубоїдами
- Висновок про потребу лісгосподарських заходів: призначення суцільної санітарної рубки

Обстеження виконали:

Начальник відділу лісового господарства
ВП НУБіП України «Боярська ЛДС»
«14» 12 2021 року



O.M. Іванцов

Інженер-лісопатолог I категорії
ДСЛП «Київлісозахист»
«14» 12 2021 року



V.A. Швень

КАРТКА
пробних площ обстеження санітарного стану насаджень

Київська область

ВП НУБіП України «Боярська ЛДС»

Лісництво Боярське квартал № 130 виділ № 10, ділянка № 1 площа 0,4 гектарів,
група віку 4, походження штучне, бонітет 1, тип лісу Б2,

№ пробної площі	Порода (склад)	вік, років	середня висота, м	середній діаметр, см	Сума площ поперечних перерізів, м ²					Вітровал, сніголом, захаращеність			
					I + II	III _{нв} (не підлягає вирубуванню)	III _{пв} (підлягає вирубуванню)	IV - VI	разом	ліквідна деревина		неліквідна деревина	
										сума площ поперечних перерізів, м ²	запас, м ³	сума площ поперечних перерізів, м ²	запас, м ³
1	<u>Б2</u>	<u>80</u>	<u>24</u>	<u>35</u>	-	<u>0,75</u>	-	<u>4,25</u>	<u>5</u>	-	-	-	-
Всього	сума площ поперечних перерізів, м ²				-	<u>0,75</u>	-	<u>4,25</u>	<u>5</u>	-	-	-	-
Середні дані	запас за категоріями стану, м ³				-	<u>8</u>	-	<u>47</u>	<u>55</u>	-	-	-	-

Прив'язка пробних площ (схема)

Результати обробки даних вимірювань:

1. Склад: Б2(80) + Б2(60) + Бп

2. Повнота:

до рубки (дерева I+II+III_{нв}+III_{пв} категорій стану), - 0,01

після рубки (дерева I+II+III_{нв} категорій стану), - 0,01

3. Запас на 1 гектар:

дерев, що ростуть (I+II+III_{нв}+III_{пв} категорій стану),

дерев, що всихають і сухостійних (IV+V+VI категорій стану),

дерев, що підлягають вирубуванню (III_{пв}+IV+V+VI категорій стану),

4. Запас на 1 гектар вітровалу, сніголому, захаращеності, усього: - М³;

у тому числі ліквідна деревина -


з неї підлягає прибиранню -

5. Характер і причини ослаблення (пошкодження), пошкодження шестизубчатим короїдом, великим та малим сосновими лубоїдами

6. Висновок про потребу лісгосподарських заходів: призначення суцільної санітарної рубки

Обстеження виконали:

Начальник відділу лісового господарства
ВП НУБіП України «Боярська ЛДС»
«17» 12 2021 року


О.М. Іванцов

Інженер-лісопатолог I категорії
ДСЛП «Київлісозахист»
«17» 12 2021 року


В.А. Швень

КАРТКА
пробних площ обстеження санітарного стану насаджень

Київська область

ВП НУБіП України «Боярська ЛДС»

Лісництво Глибочке квартал № 295 виділ № 3, ділянка № 4 площа 0,6 гектарів,
група віку 7, походження штучне, бонітет 11, тип лісу С2,

№ пробної площі	Порода (склад)	вік, років	середня висота, м	середній діаметр, см	Сума площ поперечних перерізів, м ²					Вітровал, сніголом, захаращеність			
					I + II	III _{нв} (не підлягає вирубуванню)	III _{пв} (підлягає вирубуванню)	IV - VI	разом	ліквідна деревина		неліквідна деревина	
										сума площ поперечних перерізів, м ²	запас, м ³	сума площ поперечних перерізів, м ²	запас, м ³
1	<u>С2</u>	<u>160</u>	<u>36</u>	<u>52</u>	-	<u>0,6</u>	-	<u>3,5</u>	<u>4,1</u>	-	-	-	-
Всього	сума площ поперечних перерізів, м ²				-	<u>0,6</u>	-	<u>3,5</u>	<u>4,1</u>	-	-	-	-
Середні дані	запас за категоріями стану, м ³				-	<u>10</u>	-	<u>54</u>	<u>64</u>	-	-	-	-

Прив'язка пробних площ (схема)

Результати обробки даних вимірювань:

1. Склад: 10С2 + 0,2 + Ксн + Вн

2. Повнота:

до рубки (дерева I+II+III_{нв}+III_{пв} категорій стану), - 0,01

після рубки (дерева I+II+III_{нв} категорій стану), - 0,01

3. Запас на 1 гектар:

дерев, що ростуть (I+II+III_{нв}+III_{пв} категорій стану),

- 16 м³;

дерев, що всихають і сухостійних (IV+V+VI категорій стану),

- 91 м³;

дерев, що підлягають вирубуванню (III_{пв}+IV+V+VI категорій стану),

- 102 м³;

4. Запас на 1 гектар вітровалу, сніголому, захаращеності, усього: - М³;

у тому числі ліквідна деревина -

- М³;

з неї підлягає прибиранню -

- М³;

5. Характер і причини ослаблення (пошкодження), пошкодження шестизубчатим короїдом, великим та малим сосновими лубоїдами


6. Висновок про потребу лісгосподарських заходів: призначення суцільної санітарної рубки

Обстеження виконали:

Начальник відділу лісового господарства

ВП НУБіП України «Боярська ЛДС»


«17» 12 2021 року


О.М. Іванцов

Інженер-лісопатолог I категорії

ДСЛП «Київлісозахист»

«17» 12 2021 року


В.А. Швень

КАРТКА
пробних площ обстеження санітарного стану насаджень

Київська область

ВП НУБіП України «Боярська ЛДС»

Лісництво Городище квартал № 209 виділ № 12, ділянка № 1 площа 0,3 гектарів,
група віку 7, походження штучне, бонітет 18, тип лісу С2,

№ пробної площі	Порода (склад)	вік, років	середня висота, м	середній діаметр, см	Сума площ поперечних перерізів, м ²					Вітровал, сніголом, захарашеність			
					I + II	IIIв (не підлягає вирубуванню)	IIIпв (підлягає вирубуванню)	IV - VI	разом	ліквідна деревина		неліквідна деревина	
										сума площ поперечних перерізів, м ²	запас, м ³	сума площ поперечних перерізів, м ²	запас, м ³
1	С2	104	32	40	-	0,2	-	2,4	2,9	-	-	-	-
Всього	сума площ поперечних перерізів, м ²				-	0,2	-	2,4	2,9	-	-	-	-
Середні дані	запас за категоріями стану, м ³				-	3	-	37	40	-	-	-	-

Прив'язка пробних площ (схема)

Результати обробки даних вимірювань:

1. Склад: 9С2 1D3 + Кен

2. Повнота:

до рубки (дерева I+II+IIIв+IIIпв категорій стану), - 0,01

після рубки (дерева I+II+IIIв категорій стану), - 0,01

3. Запас на 1 гектар:

дерев, що ростуть (I+II+IIIв+IIIпв категорій стану),

- 11 м³;

дерев, що всихають і сухостійних (IV+V+VI категорій стану),

- 122 м³;

дерев, що підлягають вирубуванню (IIIпв+IV+V+VI категорій стану),

- 183 м³;

4. Запас на 1 гектар вітровалу, сніголому, захарашеності, усього: - м³;

у тому числі ліквідна деревина -

- м³;

з неї підлягає прибиранню -

- м³;

5. Характер і причини ослаблення (пошкодження), пошкодження шести зубчатим короїдом, великим та малим сосновими лубоїдами

6. Висновок про потребу лісогосподарських заходів: призначення суцільної санітарної рубки

Обстеження виконали:

Начальник відділу лісового господарства

ВП НУБіП України «Боярська ЛДС»

«17» 12 2021 року



O.M. Іванцов

Інженер-лісопатолог I категорії

ДСЛП «Київлісозахист»

«17» 12 2021 року



V.A. Швень

КАРТКА
пробних площ обстеження санітарного стану насаджень

Київська область

ВП НУБіП України «Боярська ЛДС»

Лісництво Гусятинське квартал № 329 виділ № 12, ділянка № 1 площа 0,9 гектарів,
група віку , походження штучне, бонітет 1, тип лісу С2,

№ пробної площі	Порода (склад)	вік, років	середня висота, м	середній діаметр, см	Сума площ поперечних перерізів, м ²					Вітровал, сніголом, захаращеність			
					I + II	IIIв (не підлягає вирубуванню)	IIIпв (підлягає вирубуванню)	IV - VI разом		ліквідна деревина		неліквідна деревина	
								запас, м ³	сума площ поперечних перерізів, м ²	запас, м ³	сума площ поперечних перерізів, м ²		
1	<u>С2</u>	<u>104</u>	<u>28</u>	<u>40</u>	-	<u>1,4</u>	-	<u>8</u>	<u>9,4</u>	-	-	-	-
Всього	сума площ поперечних перерізів, м ²				-	<u>1,4</u>	-	<u>8</u>	<u>9,4</u>	-	-	-	-
Середні дані	запас за категоріями стану, м ³				-	<u>18</u>	-	<u>99</u>	<u>117</u>	-	-	-	-

Прив'язка пробних площ (схема)

Результати обробки даних вимірювань:

- Склад: 10С2+4ш
- Повнота:
до рубки (дерева I+II+IIIв+IIIпв категорій стану), - 0,03
після рубки (дерева I+II+IIIв категорій стану), - 0,03
- Запас на 1 гектар:
дерев, що ростуть (I+II+IIIв+IIIпв категорій стану), - 19 м³;
дерев, що всихають і сухостійних (IV+V+VI категорій стану), - 111 м³;
дерев, що підлягають вирубуванню (IIIпв+IV+V+VI категорій стану), - 130 м³;
- Запас на 1 гектар вітровалу, сніголому, захаращеності, усього: - м³;
у тому числі ліквідна деревина - м³;
з неї підлягає прибиранню - м³;
- Характер і причини ослаблення (пошкодження), пошкодження шести зубчатим короїдом, великим та малим сосновими лубоїдами
- Висновок про потребу лісгосподарських заходів: призначення суцільної санітарної рубки

Обстеження виконали:

Начальник відділу лісового господарства
ВП НУБіП України «Боярська ЛДС»
«17» 12 2021 року



O.M. Іванцов

Інженер-лісопатолог I категорії
ДСЛП «Київлісозахист»
«17» 12 2021 року



V.A. Швень

КАРТКА
пробних площ обстеження санітарного стану насаджень

Київська область

ВП НУБіП України «Боярська ЛДС»

Лісництво Лисосицьке квартал № 432 виділ № 3, ділянка № 1 площа 0,4 гектарів,
група віку 6, походження штучне, бонітет 1А, тип лісу С2,

№ пробної площі	Порода (склад)	вік, років	середня висота, м	середній діаметр, см	Сума площ поперечних перерізів, м ²					Вітровал, сніголом, захаращеність			
					I + II	III _{нв} (не підлягає вирубуванню)	III _{пв} (підлягає вирубуванню)	IV - VI	разом	ліквідна деревина		неліквідна деревина	
										сума площ поперечних перерізів, м ²	запас, м ³	сума площ поперечних перерізів, м ²	запас, м ³
1	<u>С2</u>	<u>96</u>	<u>30</u>	<u>44</u>	-	<u>1,3</u>	-	<u>4,6</u>	<u>8,9</u>	-	-	-	-
Всього	сума площ поперечних перерізів, м ²				-	<u>1,3</u>	-	<u>4,6</u>	<u>8,9</u>	-	-	-	-
Середні дані	запас за категоріями стану, м ³				-	<u>18</u>	-	<u>99</u>	<u>114</u>	-	-	-	-


Прив'язка пробних площ (схема)

Результати обробки даних вимірювань:


- Склад: С2 203
- Повнота: 96
до рубки (дерева I+II+III_{нв}+III_{пв} категорій стану), - 0,03
після рубки (дерева I+II+III_{нв} категорій стану), - 0,03
- Запас на 1 гектар:
дерев, що ростуть (I+II+III_{нв}+III_{пв} категорій стану), - 44 м³;
дерев, що всихають і сухостійних (IV+V+VI категорій стану), - 218 м³;
дерев, що підлягають вирубуванню (III_{пв}+IV+V+VI категорій стану), - 192 м³;
- Запас на 1 гектар вітровалу, сніголому, захаращеності, усього: - М³;
у тому числі ліквідна деревина - - М³;
з неї підлягає прибиранню - - М³;
- Характер і причини ослаблення (пошкодження), пошкодження шестизубчатим короїдом, великим та малим сосновими лубоїдами
- Висновок про потребу лісогосподарських заходів: призначення суцільної санітарної рубки

Обстеження виконали:

Начальник відділу лісового господарства
ВП НУБіП України «Боярська ЛДС»
«17» 12 2021 року


О.М. Іванцов

Інженер-лісопатолог I категорії
ДСЛП «Київлісозахист»
«17» 12 2021 року


В.А. Швень