

ПОВІДОМЛЕННЯ

про появу ознак погіршення санітарного стану лісових насаджень

Київська область Фастівський район
(Автономна Республіка Крим, область)

Відокремлений підрозділ Національного університету біоресурсів і природокористування України "Боярська лісова дослідна станція"
(найменування власника лісів, постійного лісокористувача)

Лісництво Боярське урочище Ясногородський ліс
квартал № 6 виділ № 11.1 ділянка № 1 площа 0,8 гектарів

Таксаційна характеристика насаджень

Склад 10Сз+Дз+Яле, вік 120 років, бонітет 2, середній діаметр 44 сантиметрів, середня висота 28 метрів, повнота 0,45, тип лісу В2ДС, рельєф хвилястий, мікропониження, експозиція _____, ґрунт _____, підріст 10Дз+Чш+Гз+Сз, підлісок ЧРЗ,ГРЗ тощо _____

Лісопатологічна характеристика насаджень

Вид пошкодження насаджень (лісова пожежа, буревій, сніголам, обледеніння, відмирання та всихання дерев, захаращеність, об'їдання шкідниками хвої/листя, наявність гусені, масовий літ метеликів, опадання хвої/листя, відлущення кори на стовбурах та інші ознаки, не характерні для нормального стану дерев) відмирання та всихання дерев.

Ступінь пошкодження, ураження: сильне
(поодинокі, слабке, середнє, сильне)

Вид розподілу пошкоджених дерев: груповий
(поодинокий, груповий, куртинний)

Обсяг ушкодженої деревини на 1 гектарі (окомірно) 135 куб. метрів, у тому числі сухостійної 122 куб. метрів

Ознаки погіршення стану лісових насаджень виявив:

Лісничий л. д. № 1
(посада)

(підпис)

Сітайло П.М.
(ініціали та прізвище)

06 грудня 2021 року.

Старший лісничий
(посада)

(підпис)

В.О. Панасенко
(ініціали та прізвище)

06 12 2021 року.

Висновок інженера відділу (сектору) охорони і захисту лісу державного лісогосподарського (лісомисливського) підприємства або представника державного спеціалізованого лісозахисного підприємства щодо необхідності здійснення лісозахисних чи інших заходів з поліпшення санітарного стану лісів за результатами огляду санітарного стану лісової ділянки: _____

Потребує проведення суцільно - санітарної рубки на площі 0,7 га, в 2022 році.

Провідний-інженер
охорони та захисту лісу

(підпис)

В.В. Сосновий
(ініціали та прізвище)

09 12 2021 року.

ПОВІДОМЛЕННЯ

про появу ознак погіршення санітарного стану лісових насаджень

Київська область Фастівський район
(Автономна Республіка Крим, область)

Відокремлений підрозділ Національного університету біоресурсів і природокористування України "Боярська лісова дослідна станція"
(найменування власника лісів, постійного лісокористувача)

Лісництво Боярське урочище Боярська дача
квартал № 119 виділ № 5.4 діляниця № 5 площа 4,6 гектарів

Таксаційна характеристика насадження

Склад 10Сз+Дз, вік 95 років, бонітет 1, середній діаметр 36 сантиметрів, середня висота 28 метрів, повнота 0,60, тип лісу В2ДС, рельєф хвилястий, мікро пониження, експозиція _____, ґрунт _____, підріст _____, підлісок ЧРЗ,ГРЗ,БРБ тощо _____

Лісопатологічна характеристика насадження

Вид пошкодження насадження (лісова пожежа, буревій, сніголам, обледеніння, відмирання та всихання дерев, захаращеність, об'їдання шкідниками хвої/листя, наявність гусені, масовий літ метеликів, опадання хвої/листя, відлущення кори на стовбурах та інші ознаки, не характерні для нормального стану дерев) відмирання та всихання дерев.


Ступінь пошкодження, ураження: сильне
(поодинокі, слабке, середнє, сильне)

Вид розподілу пошкоджених дерев: груповий
(поодинокий, груповий, куртинний)

Обсяг ушкодженої деревини на 1 гектарі (окомірно) 417 куб. метрів,
у тому числі сухостійної 365 куб. метрів

Ознаки погіршення стану лісових насаджень виявив:


Лісничий л. д. № 5
(посада)


(підпис)

Івахненко О.М.
(ініціали та прізвище)

06 грудня 2021 року.

Старший лісничий
(посада)


(підпис)

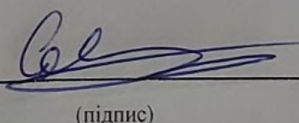
В.О. Панасенко
(ініціали та прізвище)

06 12 2021 року.

Висновок інженера відділу (сектору) охорони і захисту лісу державного лісогосподарського (лісомисливського) підприємства або представника державного спеціалізованого лісозахисного підприємства щодо необхідності здійснення лісозахисних чи інших заходів з поліпшення санітарного стану лісів за результатами огляду санітарного стану лісової ділянки: _____

Потребує проведення суцільно - санітарної рубки на площі 0,3 га, в 2022 році.

Провідний-інженер
охорони та захисту лісу


(підпис)

В.В. Сосновий
(ініціали та прізвище)

09 12 2021 року.

ПОВІДОМЛЕННЯ

про появу ознак погіршення санітарного стану лісових насаджень

Київська область Фастівський район
(Автономна Республіка Крим, область)

Відокремлений підрозділ Національного університету біоресурсів і природокористування України "Боярська лісова дослідна станція"
(найменування власника лісів, постійного лісокористувача)

Лісництво Боярське урочище Боярська дача
квартал № 119 виділ № 18.1 ділянка № 5 площа 1,6 гектарів

Таксаційна характеристика насадження

Склад 10Сз, вік 85 років, бонітет 1, середній діаметр 32 сантиметрів, середня висота 27 метрів, повнота 0,70, тип лісу В2ДС, рельєф хвилястий, мікропониження, експозиція _____, ґрунт _____, підріст _____, підлісок ЧРЗ,ГРЗ,КУЛ тощо _____

Лісопатологічна характеристика насадження

Вид пошкодження насадження (лісова пожежа, буревій, сніголам, обледеніння, відмирання та всихання дерев, захаращеність, об'їдання шкідниками хвої/листя, наявність гусені, масовий літ метеликів, опадання хвої/листя, відлущення кори на стовбурах та інші ознаки, не характерні для нормального стану дерев) відмирання та всихання дерев.

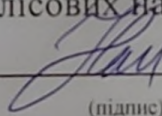
Ступінь пошкодження, ураження: сильне
(поодинокі, слабке, середнє, сильне)

Вид розподілу пошкоджених дерев: груповий
(поодинокий, груповий, куртинний)

Обсяг ушкодженої деревини на 1 гектарі (окомірно) 383 куб. метрів, у тому числі сухостійної 345 куб. метрів

Ознаки погіршення стану лісових насаджень виявив:

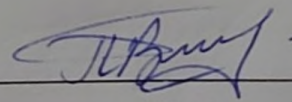
Лісничий л. д. № 5
(посада)


(підпис)

Івахненко О.М.
(ініціали та прізвище)

06 грудня 2021 року.

Старший лісничий
(посада)


(підпис)

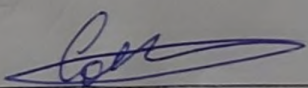
В.О. Панасенко
(ініціали та прізвище)

06 12 2021 року.

Висновок інженера відділу (сектору) охорони і захисту лісу державного лісогосподарського (лісомисливського) підприємства або представника державного спеціалізованого лісозахисного підприємства щодо необхідності здійснення лісозахисних чи інших заходів з поліпшення санітарного стану лісів за результатами огляду санітарного стану лісової ділянки: _____

Потребує проведення суцільно - санітарної рубки на площі 0,3 га, в 2022 році.

Провідний-інженер
охорони та захисту лісу


(підпис)

В.В. Сосновий
(ініціали та прізвище)

09 12 2021 року.

ПОВІДОМЛЕННЯ

про появу ознак погіршення санітарного стану лісових насаджень

Київська область Фастівський район
(Автономна Республіка Крим, область)

Відокремлений підрозділ Національного університету біоресурсів і природокористування України "Боярська лісова дослідна станція"
(найменування власника лісів, постійного лісокористувача)

Лісництво Боярське урочище Боярська дача
квартал № 144 виділ № 5.1 дільниця № 7 площа 2,2 гектарів

Таксаційна характеристика насадження

Склад 8Сз(88)2Сз(180)+Дз+Акб, вік 88 років, бонітет 1, середній діаметр 40 сантиметрів, середня висота 28 метрів, повнота 0,60, тип лісу В2ДС, рельєф хвилястий, мікро пониження, експозиція _____, ґрунт _____, підріст 10Акб, підлісок ЧРЗ,БРБ,КУЛ тощо _____

Лісопатологічна характеристика насадження

Вид пошкодження насадження (лісова пожежа, буревій, сніголам, обледеніння, відмирання та всихання дерев, захаращеність, об'їдання шкідниками хвої/листя, наявність гусені, масовий літ метеликів, опадання хвої/листя, відлущення кори на стовбурах та інші ознаки, не характерні для нормального стану дерев) відмирання та всихання дерев.

Ступінь пошкодження, ураження: сильне
(поодинокі, слабке, середнє, сильне)

Вид розподілу пошкоджених дерев: груповий
(поодинокий, груповий, куртинний)

Обсяг ушкодженої деревини на 1 гектарі (окомірно) 187 куб. метрів,
у тому числі сухостійної 168 куб. метрів

Ознаки погіршення стану лісових насаджень виявив:

Лісничий л. д. № 7
(посада)

(підпис)

Несін Ю.В.

(ініціали та прізвище)

06 грудня 2021 року.

Старший лісничий
(посада)

(підпис)

В.О. Панасенко

(ініціали та прізвище)

06 12 2021 року.

Висновок інженера відділу (сектору) охорони і захисту лісу державного лісогосподарського (лісомисливського) підприємства або представника державного спеціалізованого лісозахисного підприємства щодо необхідності здійснення лісозахисних чи інших заходів з поліпшення санітарного стану лісів за результатами огляду санітарного стану лісової ділянки: _____

Потребує проведення суцільно - санітарної рубки на площі 0,3 га, в 2022 році.

Провідний-інженер
охорони та захисту лісу

(підпис)

В.В. Сосновий

(ініціали та прізвище)

09 12 2021 року.

ПОВІДОМЛЕННЯ

про появу ознак погіршення санітарного стану лісових насаджень

Київська область Фастівський район
(Автономна Республіка Крим, область)

Відокремлений підрозділ Національного університету біоресурсів і природокористування України "Боярська лісова дослідна станція"
(найменування власника лісів, постійного лісокористувача)

Лісництво Боярське урочище Боярська дача
квартал № 166 виділ № 9,1 ділянка № 6 площа 1,8 гектарів

Таксаційна характеристика насадження

Склад 10Сз+Дз, вік 89 років, бонітет 1, середній діаметр 36 сантиметрів, середня висота 29 метрів, повнота 0,50, 6Дчр2Клг2Вшм вік 47 років, середній діаметр 18 сантиметрів, середня висота 16 метрів, повнота 0,30, тип лісу С2ГДС, рельєф хвилястий, мікро пониження, експозиція _____, ґрунт _____, підріст _____, підлісок ЧРЗ,ГРЗ,КУЛ тощо

Лісопатологічна характеристика насадження

Вид пошкодження насадження (лісова пожежа, буревій, сніголам, обледеніння, відмирання та всихання дерев, захаращеність, об'їдання шкідниками хвої/листя, наявність гусені, масовий літ метеликів, опадання хвої/листя, відлущення кори на стовбурах та інші ознаки, не характерні для нормального стану дерев) відмирання та всихання дерев.


Ступінь пошкодження, ураження: сильне
(поодинокі, слабке, середнє, сильне)

Вид розподілу пошкоджених дерев: груповий
(поодинокий, груповий, куртинний)

Обсяг ушкодженої деревини на 1 гектарі (окомірно) 150 куб. метрів, у тому числі сухостійної 135 куб. метрів

Ознаки погіршення стану лісових насаджень виявив:

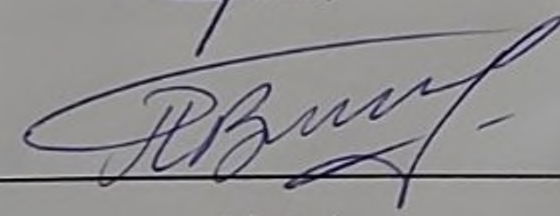
Лісничий л. д. № 6
(посада)


_____ (підпис)

Козлівський А.О.
(ініціали та прізвище)

06 грудня 2021 року.

Старший лісничий
(посада)


_____ (підпис)


В.О. Панасенко
(ініціали та прізвище)

06 12 2021 року.

Висновок інженера відділу (сектору) охорони і захисту лісу державного лісогосподарського (лісомисливського) підприємства або представника державного спеціалізованого лісозахисного підприємства щодо необхідності здійснення лісозахисних чи інших заходів з поліпшення санітарного стану лісів за результатами огляду санітарного стану лісової ділянки: _____

Потребує проведення суцільно - санітарної рубки на площі 0,4 га, в 2022 році.

Провідний-інженер
охорони та захисту лісу


_____ (підпис)

В.В. Сосновий
(ініціали та прізвище)

09 12 2021 року.

ПОВІДОМЛЕННЯ

про появу ознак погіршення санітарного стану лісових насаджень

Київська область Фастівський район
(Автономна Республіка Крим, область)

Відокремлений підрозділ Національного університету біоресурсів і природокористування України "Боярська лісова дослідна станція"
(найменування власника лісів, постійного лісокористувача)

Лісництво Боярське урочище Боярська дача
квартал № 190 виділ № 10.1 ділянка № 7 площа 3,7 гектарів

Таксаційна характеристика насадження

Склад 6Сз(80)4Сз(60)+Бп, вік 80 років, бонітет 1, середній діаметр 36 сантиметрів, середня висота 24 метрів, повнота 0,60, тип лісу В2ДС, рельєф хвилястий, мікро пониження, експозиція _____, ґрунт _____, підріст 7Дз2Сз1Бп, підлісок ГРЗ,КУЛ тощо _____

Лісопатологічна характеристика насадження

Вид пошкодження насадження (лісова пожежа, буревій, сніголам, обледеніння, відмирання та всихання дерев, захаращеність, об'їдання шкідниками хвої/листя, наявність гусені, масовий літ метеликів, опадання хвої/листя, відлущення кори на стовбурах та інші ознаки, не характерні для нормального стану дерев) відмирання та всихання дерев.


Ступінь пошкодження, ураження: сильне
(поодинокі, слабке, середнє, сильне)

Вид розподілу пошкоджених дерев: груповий
(поодинокий, груповий, куртинний)

Обсяг ушкодженої деревини на 1 гектарі (окомірно) 138 куб. метрів, у тому числі сухостійної 124 куб. метрів

Ознаки погіршення стану лісових насаджень виявив:


Лісничий л. д. № 7
(посада)


(підпис)

Несін Ю.В.
(ініціали та прізвище)

06 грудня 2021 року.

Старший лісничий
(посада)


(підпис)


В.О. Панасенко
(ініціали та прізвище)

06 12 2021 року.

Висновок інженера відділу (сектору) охорони і захисту лісу державного лісогосподарського (лісомисливського) підприємства або представника державного спеціалізованого лісозахисного підприємства щодо необхідності здійснення лісозахисних чи інших заходів з поліпшення санітарного стану лісів за результатами огляду санітарного стану лісової ділянки: _____

Потребує проведення суцільно - санітарної рубки на площі 0,4 га, в 2022 році.

Провідний-інженер
охорони та захисту лісу


(підпис)

В.В. Сосновий
(ініціали та прізвище)

09 12 2021 року.