

**ПОВІДОМЛЕННЯ**  
про появу ознак погіршення санітарного стану лісових насаджень

Київська область  
(Автономна Республіка Крим, область)

ВП НУБіП України «Боярська ЛДС»  
(найменування власника лісів, постійного лісокористувача)

Лісництво Плесецьке урочище Плесецька дача  
квартал № 295 виділ № 3.1 ділянка № \_\_\_\_\_ площа – 1,6 гектарів

Таксаційна характеристика насадження

Склад 10Сз+Дз+Клн+Бн, вік 160 років, бонітет 1А, середній діаметр 52 сантиметрів, середня висота 36 метрів, повнота 0,40, тип лісу С2ГДС,  
рельєф \_\_\_\_\_, експозиція \_\_\_\_\_, ґрунт \_\_\_\_\_,  
підріст \_\_\_\_\_, підлісок Кул,Бзч тощо \_\_\_\_\_.

Лісопатологічна характеристика насадження

Вид пошкодження насадження (лісова пожежа, буревій, сніголам, обледеніння, відмирання та всихання дерев, захаращеність, об'їдання шкідниками хвої/листя, наявність гусені, масовий літ метеликів, опадання хвої/листя, відлущення кори на стовбурах та інші ознаки, не характерні для нормального стану дерев): відмирання та всихання дерев уражених стовбуровими шкідниками.

Ступінь пошкодження, ураження: сильне

(поодинокі, слабке, середнє, сильне)

Вид розподілу пошкоджених дерев: груповий

(поодинокий, груповий, куртинний)

Обсяг ушкодженої деревини на 1 гектарі (окомірно) 107,0 куб. метрів, у тому числі сухостійної 95,0 куб. метрів

Ознаки погіршення стану лісових насаджень виявив:

№1 Плесецького л-ва

(лісничий лісової ділянки)

(підпис)

Невгадовський І.М.

(ініціали та прізвище)

14 грудня 2021 року

Плесецького л-ва

(старший лісничий)

(підпис)

Білека В.В.

(ініціали та прізвище)

14 грудня 2021 року

Висновок інженера відділу (сектору) охорони і захисту лісу державного лісогосподарського (лісомисливського) підприємства або представника державного спеціалізованого лісозахисного підприємства щодо необхідності здійснення лісозахисних чи інших заходів з поліпшення санітарного стану лісів за результатами огляду санітарного стану лісової ділянки:

Потребує проведення суцільної санітарної рубки на площі 0,6 га в 2022 році.

Провідний інженер з  
охорони та захисту лісу

(посада)

(підпис)

Сосновий В.В.

(ініціали та прізвище)

14 грудня 2021 року

## ПОВІДОМЛЕННЯ

про появу ознак погіршення санітарного стану лісових насаджень

Київська область  
(Автономна Республіка Крим, область)

ВП НУБіП України «Боярська ЛДС»  
(найменування власника лісів, постійного лісокористувача)

Лісництво Плесецьке урочище Плесецька дача  
квартал № 309 виділ № 12.1 ділянка № \_\_\_\_\_ площа – 1,3 гектарів

### Таксаційна характеристика насадження

Склад 9Сз1Дз+Клп, вік 104 років, бонітет 1А, середній діаметр 40 сантиметрів, середня висота 32 метрів, повнота 0,50, тип лісу С2ГДС, рельєф \_\_\_\_\_, експозиція \_\_\_\_\_, ґрунт \_\_\_\_\_, підріст \_\_\_\_\_, підлісок Кул, Грз, Бзр тощо \_\_\_\_\_.

### Лісопатологічна характеристика насадження

Вид пошкодження насадження (лісова пожежа, буревій, сніголам, обледеніння, відмирання та всихання дерев, захаращеність, об'їдання шкідниками хвої/листя, наявність гусені, масовий літ метеликів, опадання хвої/листя, відлущення кори на стовбурах та інші ознаки, не характерні для нормального стану дерев): відмирання та всихання дерев уражених стовбуровими шкідниками.

Ступінь пошкодження, ураження: сильне

(поодиноке, слабке, середнє, сильне)

Вид розподілу пошкоджених дерев: груповий

(поодинокий, груповий, куртинний)

Обсяг ушкодженої деревини на 1 гектарі (окомірно) 133,0 куб. метрів, у тому числі сухостійної 110,0 куб. метрів

Ознаки погіршення стану лісових насаджень виявив:

№1 Плесецького л-ва

(лісничий лісової ділянки)

14 грудня 2021 року

Плесецького л-ва

(старший лісничий)

14 грудня 2021 року

\_\_\_\_\_  
(підпис)  
  
\_\_\_\_\_  
(підпис)

Невгадовський І.М.

(ініціали та прізвище)

Білека В.В.

(ініціали та прізвище)

Висновок інженера відділу (сектору) охорони і захисту лісу державного лісогосподарського (лісомисливського) підприємства або представника державного спеціалізованого лісозахисного підприємства щодо необхідності здійснення лісозахисних чи інших заходів з поліпшення санітарного стану лісів за результатами огляду санітарного стану лісової ділянки:

Потребує проведення суцільної санітарної рубки на площі 0,3 га в 2022 році.

Провідний інженер з охорони та захисту лісу

(посада)

\_\_\_\_\_  
(підпис)

Сосновий В.В.

(ініціали та прізвище)

14 грудня 2021 року

**ПОВІДОМЛЕННЯ**  
про появу ознак погіршення санітарного стану лісових насаджень

Київська область  
(Автономна Республіка Крим, область)

ВП НУБіП України «Боярська ЛДС»  
(найменування власника лісів, постійного лісокористувача)

Лісництво Плесецьке урочище Плесецька дача  
квартал № 329 виділ № 12.4 ділянка № \_\_\_\_\_ площа – 2,0 гектарів

Таксаційна характеристика насадження

Склад 10Сз+Чш, вік 104 років, бонітет 1, середній діаметр 40 сантиметрів,  
середня висота 28 метрів, повнота 0,40, тип лісу С2ГДС, рельєф \_\_\_\_\_,  
експозиція \_\_\_\_\_, ґрунт \_\_\_\_\_, підріст \_\_\_\_\_,  
підлісок Кул, Бзч тощо \_\_\_\_\_.

Лісопатологічна характеристика насадження

Вид пошкодження насадження (лісова пожежа, буревій, сніголам, обледеніння, відмирання та всихання дерев, захаращеність, об'їдання шкідниками хвої/листя, наявність гусені, масовий літ метеликів, опадання хвої/листя, відлущення кори на стовбурах та інші ознаки, не характерні для нормального стану дерев): відмирання та всихання дерев уражених стовбуровими шкідниками.

Ступінь пошкодження, ураження: сильне

(поодинокі, слабке, середнє, сильне)

Вид розподілу пошкоджених дерев: груповий

(поодинокий, груповий, куртинний)

Обсяг ушкодженої деревини на 1 гектарі (окомірно) 130,0 куб. метрів, у тому числі сухостійної 100,0 куб. метрів

Ознаки погіршення стану лісових насаджень виявив:

№2 Плесецького л-ва  
(лісничий лісової ділянки)

14 грудня 2021 року

Плесецького л-ва  
(старший лісничий)

14 грудня 2021 року

(підпис)

(підпис)

Невадовський І.М.  
(ініціали та прізвище)

(ініціали та прізвище)

Білека В.В.  
(ініціали та прізвище)

(ініціали та прізвище)

Висновок інженера відділу (сектору) охорони і захисту лісу державного лісогосподарського (лісомисливського) підприємства або представника державного спеціалізованого лісозахисного підприємства щодо необхідності здійснення лісозахисних чи інших заходів з поліпшення санітарного стану лісів за результатами огляду санітарного стану лісової ділянки:

Потребує проведення суцільної санітарної рубки на площі 0,9 га в 2022 році.

Провідний інженер з  
охорони та захисту лісу

(посада)

(підпис)

Сосновий В.В.

(ініціали та прізвище)

14 грудня 2021 року

## ПОВІДОМЛЕННЯ

про появу ознак погіршення санітарного стану лісових насаджень

Київська область  
(Автономна Республіка Крим, область)

ВП НУБіП України «Боярська ЛДС»  
(найменування власника лісів, постійного лісокористувача)

Лісництво Плесецьке урочище Плесецька дача  
квартал № 432 виділ № 3.1 ділянка № \_\_\_\_\_ площа – 2,7 гектарів

### Таксаційна характеристика насадження

Склад 8Сз2Дз, вік 96 років, бонітет 1А, середній діаметр 44 сантиметрів, середня висота 30 метрів, повнота 0,50, тип лісу С2ГДС, рельєф \_\_\_\_\_, експозиція \_\_\_\_\_, ґрунт \_\_\_\_\_, підріст \_\_\_\_\_, підлісок Кул,Гдк,Грз тощо \_\_\_\_\_.

### Лісопатологічна характеристика насадження

Вид пошкодження насадження (лісова пожежа, буревій, сніголам, обледеніння, відмирання та всихання дерев, захаращеність, об'їдання шкідниками хвої/листя, наявність гусені, масовий літ метеликів, опадання хвої/листя, відлущення кори на стовбурах та інші ознаки, не характерні для нормального стану дерев): відмирання та всихання дерев уражених стовбуровими шкідниками.

Ступінь пошкодження, ураження: сильне

(поодинокі, слабке, середнє, сильне)


Вид розподілу пошкоджених дерев: груповий

(поодинокий, груповий, куртинний)

Обсяг ушкодженої деревини на 1 гектарі (окомірно) 292,0 куб. метрів, у тому числі сухостійної 250,0 куб. метрів

Ознаки погіршення стану лісових насаджень виявив:


№4 Плесецького л-ва  
(лісничий лісової дільниці)

  
(підпис)

Солодовник О.Г.  
(ініціали та прізвище)

14 грудня 2021 року

Плесецького л-ва  
(старший лісничий)

  
(підпис)


Білека В.В.  
(ініціали та прізвище)

14 грудня 2021 року

Висновок інженера відділу (сектору) охорони і захисту лісу державного лісогосподарського (лісомисливського) підприємства або представника державного спеціалізованого лісозахисного підприємства щодо необхідності здійснення лісозахисних чи інших заходів з поліпшення санітарного стану лісів за результатами огляду санітарного стану лісової ділянки:

Потребує проведення суцільної санітарної рубки на площі 0,4 га в 2022 році.

Провідний інженер з  
охорони та захисту лісу  
(посада)

  
(підпис)

Сосновий В.В.  
(ініціали та прізвище)

14 грудня 2021 року