

ПОВІДОМЛЕННЯ
про появу ознак погіршення санітарного стану лісових насаджень

Київська
(Автономна Республіка Крим, область)
ДП «Білоцерківський лісгосп»
(найменування власника лісів, постійного лісокористувача)

Лісництво Сухоліське урочище Сухоліська дача
квартал № 15 виділ 9 ділянка № 1 площа 9,5 гектарів

Таксаційна характеристика насаджень

Склад $T A_3 2 G / M n d + B p c$ вік 85 років, бонітет 2, середній діаметр 28 сантиметрів, середня висота 23 метрів, повнота 0,7, тип лісу С2ГД, рельєф рівнинний, експозиція, ґрунт дерново-підзолистий, підріст, підлісок

Лісопатологічна характеристика насаджень

Вид пошкодження насаджень (лісова пожежа, буревій, сніголам, обледеніння, відмирання та всихання дерев, захаращеність, об'їдання шкідниками хвої/листя, наявність гусені, масовий літ метеликів, опадання хвої/листя, відлущення кори на стовбурах та інші ознаки, не характерні для нормального стану дерев) відмирання та всихання дерев.

Ступінь пошкодження, ураження: середне (поодинокі, слабкі, середні, сильні)

Вид розподілу пошкоджених дерев: груповий (поодинокий, груповий, куртинний)

Обсяг ушкодженої деревини на 1 гектарі (окомірно) 59 куб. метрів, у тому числі сухостійної 53 куб. метрів

Ознаки погіршення стану лісових насаджень виявив:

Майстер лісу _____ (посада) _____ (підпис) _____ (ініціали та прізвище)
Ганжа О.О.
04.10.2021 року
лісничий _____ (підпис) _____ (ініціали та прізвище)
Холодний Д.С.
04.10.2021 року

Висновок інженера відділу (сектору) охорони і захисту лісу державного лісогосподарського (лісомисливського) підприємства або представника державного спеціалізованого лісозахисного підприємства щодо необхідності здійснення лісозахисних чи інших заходів з поліпшення санітарного стану лісів за результатами огляду санітарного стану лісової ділянки: Потрібно провести БСР на площі 4,6 га

Провідний ін. О.Ю. _____ (посада) _____ (підпис) _____ (ініціали та прізвище)
Хоменко О.Ю.
24 10 2021 року

ПОВІДОМЛЕННЯ
про появу ознак погіршення санітарного стану лісових насаджень

Київська
(Автономна Республіка Крим, область)
ДП «Білоцерківський лісгосп»
(найменування власника лісів, постійного лісокористувача)

Лісництво Сухоліське урочище _Сухоліська дача
квартал № 31 виділ 3 ділянка № _____ площа 0,2 гектарів

Таксаційна характеристика насадження

Склад 10 А₃ вік 80 років, бонітет _____, середній діаметр _____ сантиметрів, середня висота _____ метрів, повнота 0,8, тип лісу С2ГД, рельєф рівнинний, експозиція _____, ґрунт дерново-підзолистий, підріст _____, підлісок _____

Лісопатологічна характеристика насадження

Вид пошкодження насадження (лісова пожежа, буревій, сніголам, обледеніння, відмирання та всихання дерев, захаращеність, об'їдання шкідниками хвої/листя, наявність гусені, масовий літ метеликів, опадання хвої/листя, відлущення кори на стовбурах та інші ознаки, не характерні для нормального стану дерев) відмирання та всихання дерев.

Ступінь пошкодження, ураження: середне (поодинокі, слабке, середне, сильне)

Вид розподілу пошкоджених дерев: груповий (поодинокий, груповий, куртинний)

Обсяг ушкодженої деревини на 1 гектарі (окомірно) 52 куб. метрів, у тому числі сухостійної 47 куб. метрів

Ознаки погіршення стану лісових насаджень виявив:

Майстер лісу _____ Петрик А.П.
(посада) _____ (підпис) (ініціали та прізвище)
04.10.2021 року
лісничий _____ Холодний Д.С.
_____ (підпис) (ініціали та прізвище)
04.10.2021 року

Висновок інженера відділу (сектору) охорони і захисту лісу державного лісгосподарського (лісомисливського) підприємства або представника державного спеціалізованого лісозахисного підприємства щодо необхідності здійснення лісозахисних чи інших заходів з поліпшення санітарного стану лісів за результатами огляду санітарного стану лісової ділянки: Потрібно провести БСР

Ірв. інж. ОЗД _____ Хоменко О.Ю.
(посада) _____ (підпис) (ініціали та прізвище)

18 10 2021 року

ПОВІДОМЛЕННЯ
про появу ознак погіршення санітарного стану лісових насаджень

Київська
(Автономна Республіка Крим, область)
ДП «Білоцерківський лісгосп»
(найменування власника лісів, постійного лісокористувача)

Лісництво Сухоліське урочище Сухоліська дача
квартал № 15 виділ 3 ділянка № 2 площа 9,5 гектарів

Таксаційна характеристика насадження
Склад 7A₃2B₃1A₁2B₂ вік 35 років, бонітет 2, середній діаметр 28 сантиметрів, середня висота 23 метрів, повнота 0,7, тип лісу С2ГДС, рельєф рівнинний, експозиція , ґрунт дерново-підзолистий, підріст _____, підлісок _____

Лісопатологічна характеристика насадження
Вид пошкодження насадження (лісова пожежа, буревій, сніголам, обледеніння, відмирання та всихання дерев, захаращеність, об'їдання шкідниками хвої/листя, наявність гусені, масовий літ метеликів, опадання хвої/листя, відлущення кори на стовбурах та інші ознаки, не характерні для нормального стану дерев) відмирання та всихання дерев.

Ступінь пошкодження, ураження: середнє (поодинокє, слабке, середнє, сильнє)

Вид розподілу пошкоджених дерев: груповий (поодинокий, груповий, куртинний)

Обсяг ушкодженої деревини на 1 гектарі (окомірно) 67 куб. метрів, у тому числі сухостійної 62 куб. метрів

Ознаки погіршення стану лісових насаджень виявив:

Майстер лісу _____ Ганжа О.О.
(посада) _____ (ініціали та прізвище)
04.10 2021 року (підпис)
лісничий _____ Холодний Д.С.
04.10. 2021 року (підпис) (ініціали та прізвище)

Висновок інженера відділу (сектору) охорони і захисту лісу державного лісогосподарського (лісомисливського) підприємства або представника державного спеціалізованого лісозахисного підприємства щодо необхідності здійснення лісозахисних чи інших заходів з поліпшення санітарного стану лісів за результатами огляду санітарного стану лісової ділянки: Потрібно перевірити ВСР на площі 4,6 га
Пров. ст. ОЗД _____ Хоменко О.Ю.
(посада) _____ (ініціали та прізвище)
18 10 2021 року (підпис)

ПОВІДОМЛЕННЯ
про появу ознак погіршення санітарного стану лісових насаджень

Київська
(Автономна Республіка Крим, область)
ДП «Білоцерківський лісгосп»
(найменування власника лісів, постійного лісокористувача)

Лісництво Сухоліське урочище Сухоліська дача
квартал № 15 виділ 7 ділянка № _____ площа 3,4 гектарів

Таксаційна характеристика насадження

Склад 8A₃ 2G₃ вік 34 років, бонітет 2, середній діаметр 28 сантиметрів, середня висота 24 метрів, повнота 0,8, тип лісу С2ГДС, рельєф рівнинний, експозиція _____, ґрунт дерново-підзолистий, підріст _____, підлісок _____

Лісопатологічна характеристика насадження

Вид пошкодження насадження (лісова пожежа, буревій, сніголам, обледеніння, відмирання та всихання дерев, захарашеність, об'їдання шкідниками хвої/листя, наявність гусені, масовий літ метеликів, опадання хвої/листя, відлущення кори на стовбурах та інші ознаки, не характерні для нормального стану дерев) відмирання та всихання дерев.

Ступінь пошкодження, ураження: середне (поодинокі, слабке, середнє, сильне)

Вид розподілу пошкоджених дерев: груповий (поодинокий, груповий, куртинний)

Обсяг ушкодженої деревини на 1 гектарі (окомірно) 52 куб. метрів, у тому числі сухостійної 40 куб. метрів

Ознаки погіршення стану лісових насаджень виявив:

Майстер лісу _____ (підпис) _____ (ініціали та прізвище)
(посада) _____
04.10. 2021 року
лісничий _____ (підпис) _____ (ініціали та прізвище)
Холодний Д.С.
04.10. 2021 року

Висновок інженера відділу (сектору) охорони і захисту лісу державного лісогосподарського (лісомисливського) підприємства або представника державного спеціалізованого лісозахисного підприємства щодо необхідності здійснення лісозахисних чи інших заходів з поліпшення санітарного стану лісів за результатами огляду санітарного стану лісової ділянки: Потурбує проблема вср

Грив. ітш. ОЗЛ _____ (підпис) _____ (ініціали та прізвище)
(посада) _____
28 10 2021 року
Хоменко О.Ю.

ПОВІДОМЛЕННЯ
про появу ознак погіршення санітарного стану лісових насаджень

Київська
(Автономна Республіка Крим, область)
ДП «Білоцерківський лісгосп»
(найменування власника лісів, постійного лісокористувача)

Лісництво Сухоліське урочище Сухоліська дача
квартал № 15 виділ 6 ділянка № _____ площа 3,5 гектарів

Таксаційна характеристика насадження

Склад ІСЗАЗ вік 76 років, бонітет 1, середній діаметр 36 сантиметрів, середня висота 26 метрів, повнота 0,7, тип лісу С2ГД, рельєф рівнинний, експозиція _____, ґрунт дерново-підзолистий, підріст _____, підлісок _____

Лісопатологічна характеристика насадження



Вид пошкодження насадження (лісова пожежа, буревій, сніголам, обледеніння, відмирання та всихання дерев, захаращеність, об'їдання шкідниками хвої/листя, наявність гусені, масовий літ метеликів, опадання хвої/листя, відлущення кори на стовбурах та інші ознаки, не характерні для нормального стану дерев) відмирання та всихання дерев.

Ступінь пошкодження, ураження: середнє (поодинокє, слабкє, середнє, сильнє)


Вид розподілу пошкоджених дерев: груповий (поодинокий, груповий, куртинний)

Обсяг ушкодженої деревини на 1 гектарі (окомірно) 53 куб. метрів, у тому числі сухостійної 50 куб. метрів

Ознаки погіршення стану лісових насаджень виявив:

Майстер лісу (посада) 04.10.2021 року лісничий	 _____ (підпис)	Ганжа О.О. (ініціали та прізвище)
	 _____ (підпис)	Холодний Д.С. (ініціали та прізвище)

Висновок інженера відділу (сектору) охорони і захисту лісу державного лісгосподарського (лісомисливського) підприємства або представника державного спеціалізованого лісозахисного підприємства щодо необхідності здійснення лісозахисних чи інших заходів з поліпшення санітарного стану лісів за результатами огляду санітарного стану лісової ділянки: Ганжа О.О. мадеженко О.С.

<u>Ганжа О.О.</u> (посада) <u>28</u> <u>10</u> 2021 року	 _____ (підпис)	Хоменко О.Ю. (ініціали та прізвище)
--	--	--