

ПОВІДОМЛЕННЯ
про появу ознак погіршення санітарного стану лісових насаджень

Київська область
(Автономна Республіка Крим, область)

ДП «Клавдієвський лісгосп»
(власник лісів, постійний лісокористувач)

лісництво Здвизівське, квартал 45 виділ 5, площа 1,7 га, з них ослаблена площа 0,4 га
Лісництво № 1) Таксаційна характеристика насадження

склад 10СЗ+БП, вік 78 років, бонітет 1, середня висота 27 м, середній діаметр 32 см,
повнота 0,7.

тип лісу В2ДС, рельєф рівнинний, експозиція _____.

грунт дерново-слабopідзолистий глиннистий, підріст, підлісок

Лісопатологічна характеристика

Вид пошкодження насадження (лісова пожежа, буревій, сніголам, обледеніння, відмирання та
всихання дерев, захаращеність, об'їдання шкідниками хвої/листя, наявність гусениць,
масовий ліг метеликів, опадання хвої/листя, відлущення кори на стовбурах та інші ознаки,
нехарактерні для нормального стану дерев) -- відмирання та всихання дерев

Ступінь пошкодження, ураження: поодинокі, слабе, середнє, сильне (необхідне
підкреслити)

Вид розподілу пошкоджених дерев: поодинокий, груповий, куртинний (необхідне
підкреслити)

Обсяг ушкодженої деревини (окомірно) 338 м³/га, тому числі сухостійної 308 м³/га.


Ознаки погіршення стану лісових насаджень виявив:

Ст. майстер лісу
(посада)

« 20 » вересня 2021 року

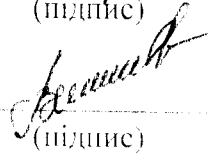
Лісничий
(лісничий (помічник лісничого))

« 20 » вересня 2021 року



(підпис)

Лещенко К.І.
(ініціали, прізвище)



(підпис)


Симоненко В.Е.
(ініціали, прізвище)

Висновок

інженера відділу (сектору) охорони і захисту лісу державного лісогосподарського
(лісомисливського) підприємства або представника державного спеціалізованого
лісозахисного підприємства щодо необхідності проведення лісозахисних чи санітарно-
оздоровчих заходів за результатами огляду санітарного стану лісової ділянки: потребус
проведення суцільної санітарної рубки.

Інженер ОЗЛ
(посада)

« 20 » вересня 2021 року



(підпис)

Ю.М.Яременко
(ініціали, прізвище)

ПОВІДОМЛЕННЯ
про появу ознак погіршення санітарного стану лісових насаджень

Київська область
(Автономна Республіка Крим, область)

ДП «Клавдієвський лісгосп»
(власник лісів, постійний лісокористувач)

лісництво Здвизівське, квартал 35 виділ 2, площа 2,2 га, з них ослаблена площа 0,4 га
Фіксация 0,11 Таксаційна характеристика насадження

склад 10СЗ, вік 84 років, бонітет 1, середня висота 27 м, середній діаметр 36 см,
повнота 0,7.

тип лісу В2ДС, рельєф рівнинний, експозиція _____,

грунт дерново-слабопідзолистий глинистий, підріст, підлісок

Лісопатологічна характеристика

Вид пошкодження насадження (лісова пожежа, буревій, сніголам, обледеніння, відмирання та
всихання дерев, захаращеність, об'їдання шкідниками хвої/листя, наявність гусениць,
масовий літ метеликів, опадання хвої/листя, відлущення кори на стовбурах та інші ознаки,
нехарактерні для нормального стану дерев) - відмирання та всихання дерев

Ступінь пошкодження, ураження: поодинокі, слабке, середнє, сильне (необхідне
підкреслити)

Вид розподілу пошкоджених дерев: поодинокий, груповий, куртинний (необхідне
підкреслити)

Обсяг ушкодженої деревини (окомірно), ~~10~~ м³/га, тому числі сухоствійної, ~~10~~ м³/га.

Ознаки погіршення стану лісових насаджень виявив:

Ст. майстер лісу
(посада)

« 20 » вересня 2021 року

Лісничий
(лісничий (помічник лісничого))

« 20 » вересня 2021 року

(підпис)

Лещенко К.П.
(ініціали, прізвище)

(підпис)

Симоненко В.Е
(ініціали, прізвище)

Висновок

інженера відділу (сектору) охорони і захисту лісу державного лісогосподарського
(лісомисливського) підприємства або представника державного спеціалізованого
лісозахисного підприємства щодо необхідності проведення лісозахисних чи санітарно-
оздоровчих заходів за результатами огляду санітарного стану лісової ділянки: потребус
проведення суцільної санітарної рубки.

Інженер ОЗЛ
(посада)

« 20 » вересня 2021 року

(підпис)

Ю.М.Яременко
(ініціали, прізвище)

ПОВІДОМЛЕННЯ
про появу ознак погіршення санітарного стану лісових насаджень

Київська область
(Автономна Республіка Крим, область)

ДП «Клавдієвський лісгосп»
(власник лісів, постійний лісокористувач)

лісництво Здвижівське, квартал 17 виділ 3, площа 15,8 га, з них ослаблена площа 0,8 га
Лісництво Здвижівське Таксаційна характеристика насадження

склад 9С31БП, вік 41 років, бонітет 1А, середня висота 19 м, середній діаметр 22 см, повнота 0,85.

тип лісу В2ДС, рельєф рівнинний, скелозиція

грунт дерново-слабодізолистий глинистий, підріст, підлісок

Лісопатологічна характеристика

Вид пошкодження насадження (лісова пожежа, буревій, сніголам, обледеніння, відмирання та всихання дерев, захаращеність, об'їдання шкідниками хвої/листя, наявність гусениць, масовий літ метеликів, опадання хвої/листя, відлущення кори на стовбурах та інші ознаки, нехарактерні для нормального стану дерев) – відмирання та всихання дерев

Ступінь пошкодження, ураження: поодинокі, слабке, середнє, сильне (необхідне підкреслити)

Вид розподілу пошкоджених дерев: поодинокий, груповий, куртинний (необхідне підкреслити)

Обсяг ушкодженої деревини (окомірно) 228 м³/га, тому числі сухостійної 190 м³/га.

Ознаки погіршення стану лісових насаджень виявив:

Ст. майстер лісу
(посада)

« 20 » вересня 2021 року

Лісничий
(лісничий (помічник лісничого))

« 20 » вересня 2021 року

(підпис)

Духненко А.Д.
(ініціали, прізвище)

(підпис)

Симоненко В.Е.
(ініціали, прізвище)

Висновок

інженера відділу (сектору) охорони і захисту лісу державного лісогосподарського (лісомисливського) підприємства або представника державного спеціалізованого лісозахисного підприємства щодо необхідності проведення лісозахисних чи санітарно-оздоровчих заходів за результатами огляду санітарного стану лісової ділянки: потребує проведення суцільної санітарної рубки.

Інженер ОЗЛ
(посада)

« 20 » вересня 2021 року

(підпис)

Ю.М.Яременко
(ініціали, прізвище)

ПОВІДОМЛЕННЯ
про появу ознак погіршення санітарного стану лісових насаджень

Київська область
(Автономна Республіка Крим, область)

ДП «Клавдієвський лісгосп»
(власник лісів, постійний лісокористувач)

лісництво Здвизківське, квартал 12 виділ 7, площа 10,9 га, з них ослаблена площа 0,4 га
№ 1/2021/01 Таксаційна характеристика насадження

склад 10СЗ+Бп+Дз, вік 91 років, бонітет 1, середня висота 26 м, середній діаметр 32 см, повнота 0,65.

тип лісу В2ДС, рельєф рівнинний, екенозиція

грунт дерново-слабопідзолистий глинистий, підрієт, підлісок

Лісонатологічна характеристика

Вид пошкодження насадження (лісова пожежа, буревій, сніголам, обледеніння, відмирання та всихання дерев, захаращеність, об'їдання шкідниками хвої/листя, наявність гусениць, масовий літ метеликів, опадання хвої/листя, відлущення кори на стовбурах та інші ознаки, нехарактерні для нормального стану дерев) – відмирання та всихання дерев

Ступінь пошкодження, ураження: поодинокі, слабке, середнє, сильне (необхідне підкреслити)

Вид розподілу пошкоджених дерев: поодинокий, груповий, куртинний (необхідне підкреслити)

Обсяг ушкодженої деревини (окомірно), **178** м³/га, тому числі сухостійної 160 м³ га.

Ознаки погіршення стану лісових насаджень виявив:

Ст. майстер лісу

(посада)

« 20 » вересня 2021 року

Лісничий

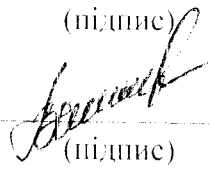
(лісничий (помічник лісничого)

« 20 » вересня 2021 року



(підпис)

Духненко А.Д.
(ініціали, прізвище)



(підпис)

Симоненко В.Е.
(ініціали, прізвище)


Висновок

інженера відділу (сектору) охорони і захисту лісу державного лісогосподарського (лісомисливського) підприємства або представника державного спеціалізованого лісозахисного підприємства щодо необхідності проведення лісозахисних чи санітарно-оздоровчих заходів за результатами огляду санітарного стану лісової ділянки: потребує проведення суцільної санітарної рубки.

Інженер ОЗЛ

(посада)

« 20 » вересня 2021 року



(підпис)

Ю.М.Яременко
(ініціали, прізвище)

ПОВІДОМЛЕННЯ
про появу ознак погіршення санітарного стану лісових насаджень

Київська область
(Автономна Республіка Крим, область)

ДП «Клавдієвський лісгосп»
(власник лісів, постійний лісокористувач)

лісництво Здвижівське, квартал 12 виділ 7, площа 10,9 га, з них ослаблена площа 0,3 га
Лісництво (2) Таксаційна характеристика насадження

еклад 10СЗ-Бп+Дз, вік 91 років, бонітет 1, середня висота 26 м, середній діаметр 32 см, повнота 0,65.

тип лісу В2ДС, рельєф рівнинний, експозиція _____

грунт дерново-слабонізволистий глинистий, підріст, підлісок

Лісопатологічна характеристика


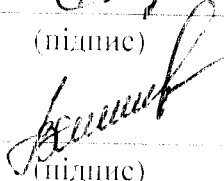
Вид пошкодження насадження (лісова пожежа, буревій, сніголам, обледеніння, відмирання та всихання дерев, захаращеність, об'їдання шкідниками хвої/листя, наявність гусениць, масовий літ метеликів, опадання хвої/листя, відлущення кори на стовбурах та інші ознаки, нехарактерні для нормального стану дерев) – відмирання та всихання дерев

Ступінь пошкодження, ураження: поодинокі, слабе, середнє, сильне (необхідне підкреслити)

Вид розподілу пошкоджених дерев: поодинокий, груповий, куртинний (необхідне підкреслити)


Обсяг ушкодженої деревини (окомірно) **140** м³/га, тому числі сухоствійної 120 м³ га.

Ознаки погіршення стану лісових насаджень виявив:

Ст. майстер лісу (посада) « 20 » вересня 2021 року	 (підпис)	Духненко А.Д. (ініціали, прізвище)
Лісничий (лісничий (помічник лісничого)) « 20 » вересня 2021 року	 (підпис)	Симоненко В.Е. (ініціали, прізвище)

Висновок

інженера відділу (сектору) охорони і захисту лісу державного лісогосподарського (лісомисливського) підприємства або представника державного спеціалізованого лісозахисного підприємства щодо необхідності проведення лісозахисних чи санітарно-оздоровчих заходів за результатами огляду санітарного стану лісової ділянки: потребує проведення суцільної санітарної рубки.

Інженер ОЗЛ (посада) « 20 » вересня 2021 року	 (підпис)	Ю.М.Яременко (ініціали, прізвище)
---	---	--------------------------------------