

ПОВІДОМЛЕННЯ
про появу ознак погіршення санітарного стану лісових насаджень

Київська
(Автономна Республіка Крим, область)

ДП «Білоцерківський лісгосп»
(найменування власника лісів, постійного лісокористувача)

Лісництво Сухоліське урочище Сухоліська дача
квартал № 3 виділ 3 ділянка № _____ площа 2,1 гектарів

Таксаційна характеристика насадження

Склад 8Аз 2Брс. вік 62 років, бонітет 1, середній діаметр 28 сантиметрів, середня висота 21 метрів, повнота 47, тип лісу С2ГД, рельєф рівнинний, експозиція _____, ґрунт дерново-підзолистий, підріст _____, підлісок _____

Лісопатологічна характеристика насадження

Вид пошкодження насадження (лісова пожежа, буревій, сніголам, обледеніння, відмирання та всихання дерев, захаращеність, об'їдання шкідниками хвої/листя, наявність гусені, масовий літ метеликів, опадання хвої/листя, відлущення кори на стовбурах та інші ознаки, не характерні для нормального стану дерев) відмирання та всихання дерев Вітровал.

Ступінь пошкодження, ураження: середнє (поодинокі, слабкі, середні, сильні)

Вид розподілу пошкоджених дерев: груповий (поодинокий, груповий, куртинний)

Обсяг ушкодженої деревини на 1 гектарі (окомірно) 60 куб. метрів, у тому числі сухостійної 30 куб. метрів

Ознаки погіршення стану лісових насаджень виявив:

Майстер лісу (посада) _____ (підпис) Поночовний В.П. (ініціали та прізвище)

. 18 . 01. 2022 року лісничий _____ (підпис) Холодний Д.С. (ініціали та прізвище)

Висновок інженера відділу (сектору) охорони і захисту лісу державного лісогосподарського (лісомисливського) підприємства або представника державного спеціалізованого лісозахисного підприємства щодо необхідності здійснення лісозахисних чи інших заходів з поліпшення санітарного стану лісів за результатами огляду санітарного стану лісової ділянки: Попереднє повідомлення ВСП

Триваня О.З.А. _____ (підпис) Хоменко О.Ю. (ініціали та прізвище)

. 18 . 01 . 2022 року

ПОВІДОМЛЕННЯ
про появу ознак погіршення санітарного стану лісових насаджень

Київська
(Автономна Республіка Крим, область)

ДП «Білоцерківський лісгосп»
(найменування власника лісів, постійного лісокористувача)

Лісництво Сухоліське урочище Сухоліська дача
квартал № 9 виділ 4 ділянка № _____ площа 6,7 гектарів

Таксаційна характеристика насаджень

Склад 1093 вік 90 років, бонітет 3, середній діаметр 36 сантиметрів, середня висота 21 метрів, повнота 0,6, тип лісу С2ГД, рельєф рівнинний, експозиція _____, ґрунт дерново-підзолистий, підріст _____, підлісок _____

Лісопатологічна характеристика насаджень

Вид пошкодження насаджень (лісова пожежа, буревій, сніголам, обледеніння, відмирання та всихання дерев, захараченість, об'їдання шкідниками хвої/листя, наявність гусені, масовий літ метеликів, опадання хвої/листя, відлущення кори на стовбурах та інші ознаки, не характерні для нормального стану дерев) відмирання та всихання дерев. Витривал.

Ступінь пошкодження, ураження: середне (поодинокі, слабке, середнє, сильне)

Вид розподілу пошкоджених дерев: груповий (поодинокий, груповий, куртинний)

Обсяг ушкодженої деревини на 1 гектарі (околірно) 51 куб. метрів, у тому числі сухостійної 40 куб. метрів

Ознаки погіршення стану лісових насаджень виявив:

Майстер лісу
(посада)

18.01.2022 року
лісничий

(підпис)

Поночовний В.П.
(ініціали та прізвище)

(підпис)

Холодний Д.С.
(ініціали та прізвище)

18.01.2022 року

Висновок інженера відділу (сектору) охорони і захисту лісу державного лісгосподарського (лісомисливського) підприємства або представника державного спеціалізованого лісозахисного підприємства щодо необхідності здійснення лісозахисних чи інших заходів з поліпшення санітарного стану лісів за результатами огляду санітарного стану лісової ділянки: Попереднє проведення ВСР

Проб. ким. О.З.А.
(посада)

18.01.2022 року

(підпис)

Хоменко О.Ю.
(ініціали та прізвище)

ПОВІДОМЛЕННЯ
про появу ознак погіршення санітарного стану лісових насаджень

Київська
(Автономна Республіка Крим, область)

ДП «Білоцерківський лісгосп»
(найменування власника лісів, постійного лісокористувача)

Лісництво Сухоліське урочище Сухоліська дача
квартал № 9 виділ 6 ділянка № _____ площа 1,2 гектарів

Таксаційна характеристика насадження

Склад 8А₃ 2Б_{рс} вік 67 років, бонітет 1, середній діаметр 28 сантиметрів, середня висота 22 метрів, повнота 0,7, тип лісу С2ГД, рельєф рівнинний, експозиція _____, ґрунт дерново-підзолистий, підріст _____, підлісок _____

Лісопатологічна характеристика насадження

Вид пошкодження насадження (лісова пожежа, буревій, сніголам, обледеніння, відмирання та всихання дерев, захаращеність, об'їдання шкідниками хвої/листя, наявність гусені, масовий літ метеликів, опадання хвої/листя, відлущення кори на стовбурах та інші ознаки, не характерні для нормального стану дерев) відмирання та всихання дерев Вітровал.

Ступінь пошкодження, ураження: середне (поодинокі, слабкі, середні, сильні)

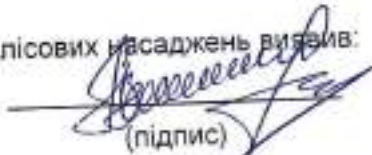
Вид розподілу пошкоджених дерев: груповий (поодинокий, груповий, куртинний)

Обсяг ушкодженої деревини на 1 гектарі (окомірно) 61 куб. метрів, у тому числі сухостійної 35 куб. метрів

Ознаки погіршення стану лісових насаджень виявив:

Майстер лісу
(посада)

18 01. 2022 року
лісничий


(підпис)


Поночовний В.П.
(ініціали та прізвище)


(підпис)


Холодний Д.С.
(ініціали та прізвище)

18 01.2022 року

Висновок інженера відділу (сектору) охорони і захисту лісу державного лісогосподарського (лісомисливського) підприємства або представника державного спеціалізованого лісозахисного підприємства щодо необхідності здійснення лісозахисних чи інших заходів з поліпшення санітарного стану лісів за результатами огляду санітарного стану лісової ділянки: Попереднє перевірення ВСР


(посада)

20 01 2022 року


(підпис)

Хоменко О.Ю.
(ініціали та прізвище)

ПОВІДОМЛЕННЯ
про появу ознак погіршення санітарного стану лісових насаджень

Київська
(Автономна Республіка Крим, область)

ДП «Білоцерківський лісгосп»
(найменування власника лісів, постійного лісокористувача)

Лісництво Сухоліське урочище Сухоліська дача
квартал № 9 виділ 7 ділянка № _____ площа 10 гектарів

Таксаційна характеристика насадження

Склад $10A_3 + 9_3 + 1_{ш}$ вік 90 років, бонітет 3, середній діаметр 36 сантиметрів, середня висота 22 метрів, повнота 0,6, тип лісу С2ГД, рельєф рівнинний, експозиція _____, ґрунт дерново-підзолистий, підріст _____, підлісок _____

Лісопатологічна характеристика насадження

Вид пошкодження насадження (лісова пожежа, буревій, сніголам, обледеніння, відмирання та всихання дерев, захаращеність, об'їдання шкідниками хвої/листя, наявність гусені, масовий літ метеликів, опадання хвої/листя, відлущення кори на стовбурах та інші ознаки, не характерні для нормального стану дерев) відмирання та всихання дерев. Вітровал.

Ступінь пошкодження, ураження: середне (поодинокі, слабкі, середні, сильні)

Вид розподілу пошкоджених дерев: груповий (поодинокий, груповий, куртинний)

Обсяг ушкодженої деревини на 1 гектарі (окомірно) 87 куб. метрів, у тому числі сухостійної 40 куб. метрів

Ознаки погіршення стану лісових насаджень виявив:

Майстер лісу
(посада)

18 01. 2022 року
лісничий

(підпис)

Поночовний В.П.
(ініціали та прізвище)

(підпис)

Холодний Д.С.
(ініціали та прізвище)

18 01. 2022 року

Висновок інженера відділу (сектору) охорони і захисту лісу державного лісогосподарського (лісомисливського) підприємства або представника державного спеціалізованого лісозахисного підприємства щодо необхідності здійснення лісозахисних чи інших заходів з поліпшення санітарного стану лісів за результатами огляду санітарного стану лісової ділянки: Потребує перевірки ВСП

(посада)

20 01 2022 року

(підпис)

Хоменко О.Ю.
(ініціали та прізвище)

ПОВІДОМЛЕННЯ
про появу ознак погіршення санітарного стану лісових насаджень

Київська
(Автономна Республіка Крим, область)

ДП «Білоцерківський лісгосп»
(найменування власника лісів, постійного лісокористувача)

Лісництво
квартал № 23

Сухоліське
виділ 3

урочище Сухоліська дача
ділянка № _____ площа 3,8 гектарів

Таксаційна характеристика насадження
Склад $30\% I C_3 + 70\% II n d$ вік 75 років, бонітет 2, середній діаметр 28 сантиметрів, середня висота 27 метрів, повнота 0,7, тип лісу С2ГДС, рельєф рівнинний, експозиція _____, ґрунт дерново-підзолистий, підріст _____, підлісок _____

Лісопатологічна характеристика насадження
Вид пошкодження насадження (лісова пожежа, буревій, сніголам, обледеніння, відмирання та всихання дерев, захаращеність, об'їдання шкідниками хвої/листя, наявність гусені, масовий літ метеликів, опадання хвої/листя, відлущення кори на стовбурах та інші ознаки, не характерні для нормального стану дерев) відмирання та всихання дерев. Вітровал.

Ступінь пошкодження, ураження: середне (поодинокі, слабкі, середні, сильні)

Вид розподілу пошкоджених дерев: груповий (поодинокі, групові, куртинні)

Обсяг ушкодженої деревини на 1 гектарі (окомірно) 35 куб. метрів, у тому числі сухостійної 20 куб. метрів

Ознаки погіршення стану лісових насаджень виявив:

Майстер лісу
(посада)

18.01.2022 року
лісничий

18.01.2022 року

Висновок інженера відділу (сектору) охорони і захисту лісу державного лісогосподарського (лісомисливського) підприємства або представника державного спеціалізованого лісозахисного підприємства щодо необхідності здійснення лісозахисних чи інших заходів з поліпшення санітарного стану лісів за результатами огляду санітарного стану лісової ділянки: погіршення

Проб. інж. О.Ю.
(посада)

18.01.2022 року

[Підпис]
(підпис)

Поночовний В.П.
(ініціали та прізвище)

[Підпис]
(підпис)

Холодний Д.С.
(ініціали та прізвище)

[Підпис]
(підпис)

О.Ю.
(ініціали та прізвище)

ПОВІДОМЛЕННЯ
про появу ознак погіршення санітарного стану лісових насаджень

Київська
(Автономна Республіка Крим, область)

ДП «Білоцерківський лісгосп»
(найменування власника лісів, постійного лісокористувача)

Лісництво Сухоліське урочище Сухоліська дача
квартал № 44 виділ 4 ділянка № 11 площа 55 гектарів

Таксаційна характеристика насаджень

Склад Ю63 вік 90 років, бонітет I, середній діаметр 32 сантиметрів, середня висота 26 метрів, повнота 0,7, тип лісу В2 ДС, рельєф рівнинний, експозиція, ґрунт дерново-підзолистий, підріст, підлісок

Лісопатологічна характеристика насаджень

Вид пошкодження насаджень (лісова пожежа, буревій, сніголам, обледеніння, відмирання та всихання дерев, захаращеність, об'їдання шкідниками хвої/листя, наявність гусені, масовий літ метеликів, опадання хвої/листя, відлущення кори на стовбурах та інші ознаки, не характерні для нормального стану дерев) відмирання та всихання дерев. Вітровал.

Ступінь пошкодження, ураження: середне (поодинокі, слабкі, середні, сильні)

Вид розподілу пошкоджених дерев: груповий (поодинокий, груповий, куртинний)


Обсяг ушкодженої деревини на 1 гектарі (окоірно) 6 куб. метрів, у тому числі сухостійної 30 куб. метрів

Ознаки погіршення стану лісових насаджень виявив:

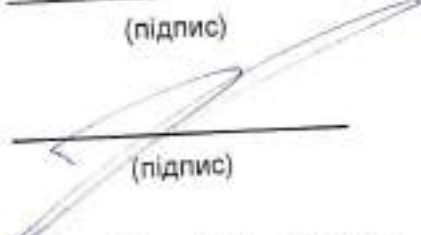
Майстер лісу
(посада)

18 .01. 2022 року
лісничий

18 01.2022 року

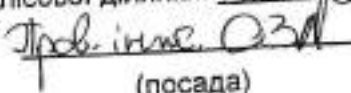

(підпис)

Ханько В.В.
(ініціали та прізвище)


(підпис)

Холодний Д.С.
(ініціали та прізвище)

Висновок інженера відділу (сектору) охорони і захисту лісу державного лісогосподарського (лісомисливського) підприємства або представника державного спеціалізованого лісозахисного підприємства щодо необхідності здійснення лісозахисних чи інших заходів з подішення санітарного стану лісів за результатами огляду санітарного стану лісової ділянки: Позначити м'ягкоребрику КСР на площі 2,6 га


(посада)

20 01 2022 року


(підпис)

Хоменко О.Ю.
(ініціали та прізвище)

ПОВІДОМЛЕННЯ
про появу ознак погіршення санітарного стану лісових насаджень

Київська
(Автономна Республіка Крим, область)

ДП «Білоцерківський лісгосп»
(найменування власника лісів, постійного лісокористувача)

Лісництво Сухоліське урочище Сухоліська дача
квартал № 44 виділ 4 ділянка № 21 площа 55 гектарів

Таксаційна характеристика насадження
Склад ЮС₃ вік 90 років, бонітет I, середній діаметр 32 сантиметрів, середня висота 26 метрів, повнота 0,7, тип лісу В2ГДС, рельєф рівнинний, експозиція, ґрунт дерново-підзолистий, підріст _____, підлісок _____

Лісопатологічна характеристика насадження
Вид пошкодження насадження (лісова пожежа, буревій, сніголам, обледеніння, відмирання та всихання дерев, захарашеність, об'їдання шкідниками хвої/листя, наявність гусені, масовий літ метеликів, опадання хвої/листя, відлущення кори на стовбурах та інші ознаки, не характерні для нормального стану дерев) відмирання та всихання дерев Вітровал.

Ступінь пошкодження, ураження: середне (поодинокі, слабка, середня, сильна)

Вид розподілу пошкоджених дерев: груповий (поодинокий, груповий, куртинний)

Обсяг ушкодженої деревини на 1 гектарі (околірно) 39 куб. метрів, у тому числі сухостійної 25 куб. метрів

Ознаки погіршення стану лісових насаджень виявив:

Майстер лісу
(посада)

18.01.2022 року
лісничий

18.01.2022 року

Висновок інженера відділу (сектору) охорони і захисту лісу державного лісгосподарського (лісомисливського) підприємства або представника державного спеціалізованого лісозахисного підприємства щодо необхідності здійснення лісозахисних чи інших заходів з поліпшення санітарного стану лісів за результатами огляду санітарного стану лісової ділянки: Шанувана мавердець ВСР на площі 2,7 га

Трив.ім. О.Ю.
(посада)

20.01.2022 року

(підпис)

Ханько В.В.
(ініціали та прізвище)

(підпис)

Холодний Д.С.
(ініціали та прізвище)

(підпис)

Хоменко О.Ю.
(ініціали та прізвище)

ПОВІДОМЛЕННЯ
про появу ознак погіршення санітарного стану лісових насаджень

Київська
(Автономна Республіка Крим, область)

ДП «Білоцерківський лісгосп»
(найменування власника лісів, постійного лісокористувача)

Лісництво Сухоліське урочище Сухоліська дача
квартал № 47 виділ 1 ділянка № 1 площа 33,0 гектарів

Таксаційна характеристика насадження

Склад $10A_3 + 11n$ вік 130 років, бонітет 2, середній діаметр 36 сантиметрів, середня висота 26 метрів, повнота 0,6, тип лісу С2ГД, рельєф рівнинний, експозиція, ґрунт дерново-підзолистий, підріст, підлісок

Лісопатологічна характеристика насадження

Вид пошкодження насадження (лісова пожежа, буревій, сніголам, обледеніння, відмирання та всихання дерев, захаращеність, об'їдання шкідниками хвої/листя, наявність гусені, масовий літ метеликів, опадання хвої/листя, відлущення кори на стовбурах та інші ознаки, не характерні для нормального стану дерев) відмирання та всихання дерев Вітровал.

Ступінь пошкодження, ураження: середне (поодинокі, слабкі, середні, сильні)

Вид розподілу пошкоджених дерев: груповий (поодинокий, груповий, куртинний)

Обсяг ушкодженої деревини на 1 гектарі (окомірно) 51 куб. метрів, у тому числі сухостійної 54 куб. метрів

Ознаки погіршення стану лісових насаджень виявив:

Майстер лісу

(посада)

17.01.2022 року

лісничий


(підпис)

Петрик А.П.

(ініціали та прізвище)

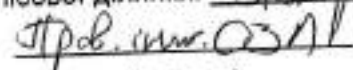

(підпис)

Холодний Д.С.

(ініціали та прізвище)

17.01.2022 року

Висновок інженера відділу (сектору) охорони і захисту лісу державного лісогосподарського (лісомисливського) підприємства або представника державного спеціалізованого лісозахисного підприємства щодо необхідності здійснення лісозахисних чи інших заходів з поліпшення санітарного стану лісів за результатами огляду санітарного стану лісової ділянки: Томарівська лісогосподарська підприємства ВСР на площі 2,4 га


(посада)

(підпис)

Хоменко О.Ю.

(ініціали та прізвище)

17.01.2022 року

ПОВІДОМЛЕННЯ
про появу ознак погіршення санітарного стану лісових насаджень

Київська
(Автономна Республіка Крим, область)

ДП «Білоцерківський лісгосп»
(найменування власника лісів, постійного лісокористувача)

Лісництво Сухоліське урочище Сухоліська дача
квартал № 31 виділ 1 ділянка № 1 площа 4,2 гектарів

Таксаційна характеристика насадження

Склад $10C_3 + A_3 + B_n$ вік років, бонітет 2, середній діаметр 24 сантиметрів, середня висота 20 метрів, повнота 0,9, тип лісу В2:ДС, рельєф рівнинний, експозиція , ґрунт дерново-підзолистий, підріст _____, підлісок _____

Лісопатологічна характеристика насадження

Вид пошкодження насадження (лісова пожежа, буревій, сніголам, обледеніння, відмирання та всихання дерев, захаращеність, об'їдання шкідниками хвої/листя, наявність гусені, масовий літ метеликів, опадання хвої/листя, відлущення кори на стовбурах та інші ознаки, не характерні для нормального стану дерев) відмирання та всихання дерев Вітровал.

Ступінь пошкодження, ураження: середне (поодинокі, слабкі, середні, сильні)

Вид розподілу пошкоджених дерев: груповий (поодинокі, групові, куртинні)

Обсяг ушкодженої деревини на 1 гектарі (околірно) 44 куб. метрів, у тому числі сухостійної 20 куб. метрів

Ознаки погіршення стану лісових насаджень виявив:

Майстер лісу
(посада)

17.01.2022 року
лісничий

(підпис)

Петрик А.П.
(ініціали та прізвище)

(підпис)

Холодний Д.С.
(ініціали та прізвище)

17.01.2022 року

Висновок інженера відділу (сектору) охорони і захисту лісу державного лісогосподарського (лісомисливського) підприємства або представника державного спеціалізованого лісозахисного підприємства щодо необхідності здійснення лісозахисних чи інших заходів з поліпшення санітарного стану лісів за результатами огляду санітарного стану лісової ділянки: Попереднє перевірення КСР на площі 4,2

(посада)

17.01.2022 року

(підпис)

Хоменко О.Ю.
(ініціали та прізвище)

ПОВІДОМЛЕННЯ
про появу ознак погіршення санітарного стану лісових насаджень

Київська
(Автономна Республіка Крим, область)

ДП «Білоцерківський лісгосп»
(найменування власника лісів, постійного лісокористувача)

Лісництво Сухоліське урочище Сухоліська дача
квартал № 2 виділ 5 ділянка № 1 площа 46 гектарів

Таксаційна характеристика насадження

Склад ЮН₃+Брс+С₃ вік 79 років, бонітет I, середній діаметр 28 сантиметрів, середня висота 25 метрів, повнота 0,7, тип лісу С2ГД, рельєф рівнинний, експозиція , ґрунт дерново-підзолистий, підріст _____, підлісок _____

Лісопатологічна характеристика насадження

Вид пошкодження насадження (лісова пожежа, буревій, сніголам, обледеніння, відмирання та всихання дерев, захаращеність, об'їдання шкідниками хвої/листя, наявність гусені, масовий літ метеликів, опадання хвої/листя, відлущення кори на стовбурах та інші ознаки, не характерні для нормального стану дерев) відмирання та всихання дерев. Вітровал.

Ступінь пошкодження, ураження: середне (поодинокі, слабка, середня, сильна)

Вид розподілу пошкоджених дерев: груповий (поодинокі, груповий, куртинний)

Обсяг ушкодженої деревини на 1 гектарі (окомірно) 72 куб. метрів, у тому числі сухостійної 48 куб. метрів

Ознаки погіршення стану лісових насаджень виявив:

Майстер лісу

(посада)

.17.01.2022 року

лісничий

.17.01.2022 року


(підпис)

Ганжа О.О.


(ініціали та прізвище)



(підпис)

Холодний Д.С.

(ініціали та прізвище)

Висновок інженера відділу (сектору) охорони і захисту лісу державного лісогосподарського (лісомисливського) підприємства або представника державного спеціалізованого лісозахисного підприємства щодо необхідності здійснення лісозахисних чи інших заходів з поліпшення санітарного стану лісів за результатами огляду санітарного стану лісової ділянки: Попередити звернення ВСП на площу 32 га


(посада)


(підпис)

Хоменко О.Ю.

(ініціали та прізвище)

17 01 2022 року

ПОВІДОМЛЕННЯ
про появу ознак погіршення санітарного стану лісових насаджень

Київська
(Автономна Республіка Крим, область)

ДП «Білоцерківський лісгосп»
(найменування власника лісів, постійного лісокористувача)

Лісництво Сухоліське урочище Сухоліська дача
квартал № 14 виділ 1 ділянка № 1 площа 4,3 гектарів

Таксаційна характеристика насаджень

Склад $S_3 S_3$ вік 72 років, бонітет 1, середній діаметр 30 сантиметрів, середня висота 23 метрів, повнота 0,7, тип лісу С2ГДС, рельєф рівнинний, експозиція, ґрунт дерново-підзолистий, підріст, підлісок

Лісопатологічна характеристика насаджень

Вид пошкодження насаджень (лісова пожежа, буревій, сніголам, обледеніння, відмирання та всихання дерев, захаращеність, об'їдання шкідниками хвої/листя, наявність гусені, масовий літ метеликів, опадання хвої/листя, відлущення кори на стовбурах та інші ознаки, не характерні для нормального стану дерев) відмирання та всихання дерев.

Витривал

Ступінь пошкодження, ураження: середне (поодинокі, слабкі, середні, сильні)

Вид розподілу пошкоджених дерев: груповий (поодинокий, груповий, куртинний)

Обсяг ушкодженої деревини на 1 гектарі (околірно) 33 куб. метрів, у тому числі сухостійної 23 куб. метрів

Ознаки погіршення стану лісових насаджень виявив:

Майстер лісу
(посада)

17.01.2022 року
лісничий

(підпис)

Петрик А.П.
(ініціали та прізвище)

(підпис)

Холодний Д.С.
(ініціали та прізвище)

17.01.2022 року

Висновок інженера відділу (сектору) охорони і захисту лісу державного лісогосподарського (лісомисливського) підприємства або представника державного спеціалізованого лісозахисного підприємства щодо необхідності здійснення лісозахисних чи інших заходів з поліпшення санітарного стану лісів за результатами огляду санітарного стану лісової ділянки: Витривал

Хоменко О.Ю.
(посада)

(підпис)

Хоменко О.Ю.
(ініціали та прізвище)

17.01.2022 року