

ПОВІДОМЛЕННЯ
про появу ознак погіршення санітарного стану лісових насаджень

Київська

(Автономна Республіка Крим, область)

ДП "Білоцерківське лісове господарство"

(найменування власника лісів, постійного лісовикористувача)

Лісництво Білоцерківське урочище Григорів
квартал № 82 виділ № 9 ділянка № _____ площа 3,1 гектарів

Таксаційна характеристика насадження

Склад 85% Дк1, 15% Дк2, вік 26 років, бонітет II, середній діаметр 36 сантиметрів, середня висота 22 метрів, повнота 0,7, тип лісу ДкГДС, рельєф рівнинний, експозиція _____, ґрунт супіщаний, підріст _____, підлісок бгч

Лісопатологічна характеристика насадження

Вид пошкодження насадження (лісова пожежа, буревій, сніголам, обледеніння, відмирання та всихання дерев, захаращеність, об'їдання шкідниками хвоїлистя, наявність гусені, масовий літ метеликів, опадання хвоїлистя, відлущення кори на стовбурах та інші ознаки, не характерні для нормального стану дерев) Всихання дерев

Ступінь пошкодження, ураження: середнє
(поодинокі, слабке, середнє, сильне)

Вид розподілу пошкоджених дерев: розриваний
(поодинокі, групові, куртинні)

Обсяг ушкодженої деревини на 1 гектарі (окомірно) 80 куб. метрів, у тому числі сухостійної 10 куб. метрів

Ознаки погіршення стану лісових насаджень виявив:

Майстер лісу _____ Бобалко В.В.
(посада) (підпис) (ініціали та прізвище)

05 січня 20 22 року
лісничий _____ Ротенко В.А.
(лісничий (позначити лісничого)) (підпис) (ініціали та прізвище)

05 січня 20 22 року

Висновок інженера відділу (сектору) охорони і захисту лісу державного лісогосподарського (лісомисливського) підприємства або представника державного спеціалізованого лісозахисного підприємства щодо необхідності здійснення лісозахисних чи інших заходів з поліпшення санітарного стану лісів за результатами огляду санітарного стану лісової ділянки:

Лопребує _____ Хоменко О.Ю.
Трив історія ОЗЛ (посада) (підпис) (ініціали та прізвище)

05 01 20 22 року

✓

ПОВІДОМЛЕННЯ
про появу ознак погіршення санітарного стану лісових насаджень

Київська область
(Автономна Республіка Крим, область)

ДП «Білоцерківський лісгосп»
(найменування власника лісів, постійного лісокористувача)

Лісництво Володарське урочище _____

квартал № 81 виділ № 15 ділянка № 1 площа 2,5 гектарів

Таксаційна характеристика насадження

Склад 10С3, вік 44 років, бонітет 11, середній діаметр 20 сантиметрів,
середня висота 19 метрів, повнота 0,70 тип лісу С2ГДС, рельєф рівнинний
експозиція _____, ґрунт серіолова суглинки підріст _____, підлісок _____

Лісопатологічна характеристика насадження

Вид пошкодження насадження (лісова пожежа, буревій, сніголам, обледеніння, відмирання та всихання дерев, захаращеність, об'їдання шкідниками хвої/листя, наявність гусені, масовий літ метеликів, опадання хвої/листя, відлущення кори на стовбурах та інші ознаки, не характерні для нормального стану дерев)

всихання і відмирання дерев буреї

Ступінь пошкодження, ураження: середнє (поодинокі: слабе, середнє, сильне)

Вид розподілу пошкоджених дерев: групове (поодинокий, груповий, куртинний)

Обсяг ушкодженої деревини на 1 гектарі (окомерно) 25 куб. метрів, у тому числі сухостійної 20 куб. метрів

Ознаки погіршення стану лісових насаджень виявив:

м-р лісу (посада) [підпис] (підпис) Сагук Р.О (ініціали та прізвище)

01 03 2022 року лісничий [підпис] (підпис) Григорук Р.О (ініціали та прізвище)

01 03 2022 року

Висновок інженера відділу (сектору) охорони і захисту лісу державного лісогосподарського (лісомисливського) підприємства або представника державного спеціалізованого лісозахисного підприємства щодо необхідності здійснення лісозахисних чи інших заходів з поліпшення санітарного стану лісів за результатами огляду санітарного стану лісової ділянки: Потребує проведення роб на місці 2,2 га

Грив. іван О.В. (посада) [підпис] (підпис) Хоменко О.Ю. (ініціали та прізвище)

01 03 2022 року

ПОВІДОМЛЕННЯ
про появу ознак погіршення санітарного стану лісових насаджень

Київська область
(Автономна Республіка Крим, область)

ДП «Білоцерківський лісгосп»
(найменування власника лісів, постійного лісокористувача)

Лісництво Володарське урочище _____

квартал № 83 виділ № 5 ділянка № 4 площа 40 гектарів

Таксаційна характеристика насадження

Склад 10С3 вік 54 років, бонітет 1А, середній діаметр 26 сантиметрів,
середня висота 23 метрів, певнота 08 тип лісу С2ГДС рельєф рівнинний
експозиція _____, ґрунт дубово-листяний, підріст _____, підлісок _____

Лісопатологічна характеристика насадження

Вид пошкодження насадження (лісова пожежа, буревій, сніголам, обледеніння, відмирання та всихання дерев, захаращеність, об'їдання шкідниками хвої/листя, наявність гусені, масовий літ метеликів, опадання хвої/листя, відлущення кори на стовбурах та інші ознаки, не характерні для нормального стану дерев)

Відмирання та всихання дерев

Ступінь пошкодження, ураження: середнє (поодинокі, слабкі, середні, сильні)

Вид розподілу пошкоджених дерев: груповий (поодинокий, груповий, куртинний)

Обсяг ушкодженої деревини на 1 гектарі (окомірно) 36 куб. метрів, у тому числі
сухостійної 20 куб. метрів

Ознаки погіршення стану лісових насаджень виявив:

М.Р. Лісу С.П. Сазук Р.О.
(посада) (підпис) (ініціали та прізвище)

01 03 2022 року
лісничий С.П. Сазук Р.О.
(помічник лісничого) (підпис) (ініціали та прізвище)

01 03 2022 року

Висновок інженера відділу (сектору) охорони і захисту лісу державного лісгосподарського (лісомисливського) підприємства або представника державного спеціалізованого лісозахисного підприємства щодо необхідності здійснення лісозахисних чи інших заходів з поліпшення санітарного стану лісів за результатами огляду санітарного стану лісової ділянки: Потребує проведення ПСР на площі 3,7 га

П.В. Сні. О.В. Т.О. Хоменик О.Ю.
(посада) (підпис) (ініціали та прізвище)

01 03 2022 року

ПОВІДОМЛЕННЯ
про появу ознак погіршення санітарного стану лісових насаджень

Кіровоградська область
(Автономна Республіка Крим, область)
ДП «Білозерівське лісове господарство»
(найменування власника лісів, постійного лісокористувача)

Лісництво Сквирське урочище Шалютівка квартал № 41
виділ № 5 ділянка № 1 площа 3,5 гектарів

Таксаційна характеристика насадження

Склад 10 С, вік 64 років, бонітет ІА, середній діаметр 32 сантиметрів, середня висота 27 метрів, повнота 0,6, тип лісу С3ПДС, рельєф рівнинний, експозиція -, ґрунт -, підріст -, підлісок -

Лісопатологічна характеристика насадження

Вид пошкодження насадження (лісова пожежа, буревій, сніголам, обледеніння, відмирання та всихання дерев, захаращеність, об'їдання шкідниками хвої/листя, наявність гусені, масовий літ метеликів, опадання хвої/листя, відлущення кори на стовбурах та інші ознаки, не характерні для нормального стану дерев) Відмирання та висихання дерев

Ступінь пошкодження, ураження: Середнє
(поодинокі, слабке, середнє, сильне)

Вид розподілу пошкоджених дерев: Груповий
(поодинокий, груповий, куртинний)

Обсяг ушкодженої деревини на 1 гектарі (окомірно) 90 куб. метрів, у тому числі сухостійної 87 куб. метрів

Ознаки погіршення стану лісових насаджень виявив:

Майор Гіцу
(посада)
01 02 2022 року

[Підпис]
(підпис)

А. А. Васильчук
(ініціали та прізвище)

Політимо Віталій
(лісничий (помічник лісничого))
01 02 2022 року

[Підпис]
(підпис)

К. І. Романович
(ініціали та прізвище)

Висновок інженера відділу (сектору) охорони і захисту лісу державного лісогосподарського (лісомисливського) підприємства або представника державного спеціалізованого лісозахисного підприємства щодо необхідності здійснення лісозахисних чи інших заходів з поліпшення санітарного стану лісів за результатами огляду санітарного стану лісової ділянки: Потребує проведення ВЕР на майді 94 ра

Трав. інж. О. В. А.
(посада)
02 02 2022 року

[Підпис]
(підпис)

Хомченко О. Ю.
(ініціали та прізвище)

ПОВІДОМЛЕННЯ
про появу ознак погіршення санітарного стану лісових насаджень

Кієвська обл.
(Автономна Республіка Крим, область)
ДП „Білоцерківське лісове господарство“
(найменування власника лісів, постійного лісовористувача)

Лісництво Скварське урочище Шарпівка квартал № 42
виділ № 8 ділянка № 5 площа 0,8 гектарів

Таксаційна характеристика насадження

Склад 106, вік 64 років, бонітет 1А, середній діаметр 30
сантиметрів, середня висота 26 метрів, повнота 0,6, тип лісу С₂1ДС, рельєф
рівнинний, експозиція -, ґрунт -, підріст -,
підлісок -

Лісонатологічна характеристика насадження

Вид пошкодження насадження (лісова пожежа, буревій, сніголам, обледеніння,
відмирання та всихання дерев, захаращеність, об'їдання шкідниками хвої/листя, наявність
гусені, масовий літ метеликів, опадання хвої/листя, відлущення кори на стовбурах та інші
ознаки, не характерні для нормального стану дерев) Відмирання та всихання дерев

Ступінь пошкодження, ураження: Середнє
(поодинокі, слабке, середнє, сильне)

Вид розподілу пошкоджених дерев: Груповий
(поодинокий, груповий, куртинний)

Обсяг ушкодженої деревини на 1 гектарі (околірно) 34 куб. метрів, у тому числі
сухостійної 30 куб. метрів

Ознаки погіршення стану лісових насаджень виявив:

Майстер міст (посада) [Підпис] (підпис) А. А. Васильчук (ініціали та прізвище)

01 03 2022 року

Помічник лісничого (лісничий (помічник лісничого)) [Підпис] (підпис) К. Розмавічкова (ініціали та прізвище)

01 03 2022 року

Висновок інженера відділу (сектору) охорони і захисту лісу державного
лісгосподарського (лісомисливського) підприємства або представника державного
спеціалізованого лісозахисного підприємства щодо необхідності здійснення лісозахисних чи
інших заходів з поліпшення санітарного стану лісів за результатами огляду санітарного стану
лісової ділянки: Потребує проведення ВСП

Трав. інж. О.В.А. (посада) [Підпис] (підпис) Хоменик О.Ю. (ініціали та прізвище)

02 03 2022 року

ПОВІДОМЛЕННЯ
про появу ознак погіршення санітарного стану лісових насаджень

Київська

(Автономна Республіка Крим, область)

ДП «Білоцерківський лісгосп»

(найменування власника лісів, постійного лісокористувача)

Лісництво Ставищенське

урочище Ревуха

квартал № 44

виділ № 10

ділянка № ___(1)___

Площа 10,4 гектарів

Таксаційна характеристика насадження

Склад 3Дз1яз3Гз1Клг1Брс1Лпд, вік 53 років, бонітет 1А, середній діаметр 24 сантиметрів, середня висота 23 метрів, повнота 0,8, тип лісу Д2ГД, рельєф схил, експозиція _____, Грунт, підріст _____, підлісок _____

Лісопатологічна характеристика насадження

Вид пошкодження насадження (лісова пожежа, буревій, сніголам, обледеніння, відмирання та всихання дерев, захаращеність, об'їдання шкідниками хвої/листя, наявність гусені, масовий літ метеликів, опадання хвої/листя, відлущення кори на стовбурах та інші ознаки, не характерні для нормального стану дерев) Сухостій, вітровал,

Ступінь пошкодження, ураження: середнє _____
(поодинокі, слабке, середнє, сильне)

Вид розподілу пошкоджених дерев: куртинний _____
(поодинокий, грузовий, куртинний)

Обсяг ушкодженої деревини на 1 гектарі (окомірно) 34 куб. метрів, у тому числі сухостійної 15 куб. метрів

Ознаки погіршення стану лісових насаджень виявив:

лісничий _____ Швець Т.О. _____

(посада)

(підпис)

(ініціали та прізвище)

1 лютого 2022 року

лісничий
(лісничий (помічник
лісничого)

(підпис)

Каменчук В.А.
(ініціали та прізвище)

1 лютого 2022 року

Висновок інженера відділу (сектору) охорони і захисту лісу державного лісогосподарського (лісомисливського) підприємства або представника державного спеціалізованого лісозахисного підприємства щодо необхідності здійснення лісозахисних чи інших заходів з поліпшення санітарного стану лісів за результатами огляду санітарного стану лісової ділянки:

Гомчаківська лісова
проб. інж. О.В.

(посада)

(підпис)

Хомченко О.Ю.

(ініціали та прізвище)

01 02 2022 року

ПОВІДОМЛЕННЯ
про появу ознак погіршення санітарного стану лісових насаджень

Київська
(Автономна Республіка Крим, область)

ДП «Білоцерківський лісгосп»
(найменування власника лісів, постійного лісокористувача)

Лісництво Сухоліське урочище Сухоліська дача
квартал № 4 виділ 7 ділянка № _____ площа 10 гектарів

Таксаційна характеристика насадження

Склад *100% Бер + Ял* вік 65 років, бонітет 4, середній діаметр 22 сантиметри, середня висота 20 метрів, повнота 0,6, тип лісу С2ГДС, рельєф рівнинний, експозиція _____, ґрунт дерново-підзолистий, підріст _____, підлісок _____

Лісопатологічна характеристика насадження

Вид пошкодження насадження (лісова пожежа, буревій, сніголам, обледеніння, відмирання та всихання дерев, захаращеність, об'їдання шкідниками хвої/листя, наявність гусені, масовий літ метеликів, опадання хвої/листя, відлущення кори на стовбурах та інші ознаки, не характерні для нормального стану дерев) відмирання та всихання дерев. Вітровал.

Ступінь пошкодження, ураження: середне (поодинокі, слабкі, середні, сильні)



Вид розподілу пошкоджених дерев: груповий (поодинокі, групові, кутильні)

Обсяг ушкодженої деревини на 1 гектарі (окомірно) 95 куб. метрів, у тому числі сухостійної 28 куб. метрів

Ознаки погіршення стану лісових насаджень виявив:

Майстер лісу		Ганжа О.О.
(посада)	(підпис)	(ініціали та прізвище)
23.02.2022 року		
лісничий		Холодний Д.С.
	(підпис)	(ініціали та прізвище)
23.02.2022 року		

Висновок інженера відділу (сектору) охорони і захисту лісу державного лісогосподарського (лісомишлिवського) підприємства або представника державного спеціалізованого лісозахисного підприємства щодо необхідності здійснення лісозахисних чи інших заходів з поліпшення санітарного стану лісів за результатами огляду санітарного стану лісової ділянки: *Поліпшити санітарний стан лісу*

		Хоменко О.Ю.
(посада)	(підпис)	(ініціали та прізвище)
23.02.2022 року		

ПОВІДОМЛЕННЯ
про появу ознак погіршення санітарного стану лісових насаджень

Київська
(Автономна Республіка Крим, область)

ДП «Білоцерківський лігосп»
(найменування власника лісів, постійного лісокористувача)

Лісництво Сухоліська урочище Сухоліська дача
квартал № 29 виділ Ч ділянка № _____ площа 1,5 гектарів

Таксаційна характеристика насаджень

Склад ІІІІ вік 45 років, бонітет 4, середній діаметр 20 сантиметрів, середня висота 19 метрів, повнота 0,4, тип лісу В2 ДС, рельєф рівнинний, експозиція _____, ґрунт дерново-підзолистий, підріст _____, підлісок _____

Лісопатологічна характеристика насаджень

Вид пошкодження насаджень (лісова пожежа, буревій, сніголам, обледеніння, відмирання та всихання дерев, захаращеність, об'їдання шкідниками хвої/листя, наявність гусені, масовий літ метеликів, опадання хвої/листя, відлущення кори на стовбурах та інші ознаки, не характерні для нормального стану дерев) відмирання та всихання дерев. Вітровал.

Ступінь пошкодження, ураження: середне (поодинокі, слабкі, середні, сильні)

Вид розподілу пошкоджених дерев: груповий (поодинокі, групові, курчаві)

Обсяг ушкодженої деревини на 1 гектарі (окомірно) 45 куб. метрів, у тому числі сухостійної 42 куб. метрів

Ознаки погіршення стану лісових насаджень виявив:

Майстер лісу _____ Ганжа О.О.
(посада) (підпис) (ініціали та прізвище)
23.02.2022 року
лісничий _____ Холодний Д.С.
(підпис) (ініціали та прізвище)
23.02.2022 року

Висновок інженера відділу (сектору) охорони і захисту лісу державного лісогосподарського (лісомисливського) підприємства або представника державного спеціалізованого лісозахисного підприємства щодо необхідності здійснення лісозахисних чи інших заходів з поліпшення санітарного стану лісів за результатами огляду санітарного стану лісової ділянки: _____

_____ Хоменко О.Ю.
(посада) (підпис) (ініціали та прізвище)

23.02.2022 року

ПОВІДОМЛЕННЯ
про появу ознак погіршення санітарного стану лісових насаджень

Київська
(Автономна Республіка Крим, область)

ДП «Білоцерківський лісгосп»
(найменування власника лісів, постійного лісокористувача)

Лісництво Сухоліське урочище Сухоліська дача
квартал № 41 виділ 4 ділянка № 1 площа 1,7 гектарів

Таксаційна характеристика насадження

Склад $30\% (A_{11})$ вік 84 років, бонітет 1, середній діаметр 34 сантиметрів, середня висота 28 метрів, повнота 0,7, тип лісу С2ГД, рельєф рівнинний, експозиція , ґрунт дерново-підзолистий, підріст _____

Лісопатологічна характеристика насадження

Вид пошкодження насадження (лісова пожежа, буравій, сніголам, обледеніння, відмирання та всихання дерев, захаращеність, об'їдання шкідниками хвої/листя, наявність гусені, масовий літ метеликів, опадання хвої/листя, відлущення кори на стовбурах та інші ознаки, не характерні для нормального стану дерев) відмирання та всихання дерев Вітровал.

Ступінь пошкодження, ураження: середнє (поодинокі слабкі середні, ступіні)

Вид розподілу пошкоджених дерев: груповий (поодинокі, груповий, кустовий)

Обсяг ушкодженої деревини на 1 гектарі (окомірно) 31 куб. метрів, у тому числі сухостійної 22 куб. метрів

Ознаки погіршення стану лісових насаджень виявив:

Майстер лісу
(посада)

(підпис)

Лісняк С.О.
(ініціали та прізвище)

23 02. 2022 року
лісничий

(підпис)

Холодний Д.С.
(ініціали та прізвище)

23 02.2022 року

Висновок інженера відділу (сектору) охорони і захисту лісу державного лісгосподарського (лісомисливського) підприємства або представника державного спеціалізованого лісозахисного підприємства щодо необхідності здійснення лісозахисних чи інших заходів з поліпшення санітарного стану лісів за результатами огляду санітарного стану лісової ділянки: Поліпшення санітарного стану лісів на площі 1,7 га

(посада)

(підпис)

Хоменко О.Ю.
(ініціали та прізвище)

23 02 2022 року

ПОВІДОМЛЕННЯ
про появу ознак погіршення санітарного стану лісових насаджень

Київська
(Автономна Республіка Крим, область)

ДП «Білоцерківський лісгосп»
(найменування власника лісів, постійного лісокористувача)

Лісництво Сухоліське урочище «Сухоліська дача»
квартал № 4 виділ 1 ділянка № 2 площа 11,7 гектарів

Таксаційна характеристика насадження

Склад 303 (110) вік 85 років, бонітет 1, середній діаметр 36 сантиметрів, середня висота 28 метрів, повнота 0,3, тип лісу С2ГДС, рельєф рівнинний, експозиція , ґрунт дерново-підзолистий, підріст _____, підлісок _____

Лісопатологічна характеристика насадження

Вид пошкодження насадження (лісова пожежа, буревій, сніголам, обпадіння, відмирання та всихання дерев, захарашеність, об'їдання шкідниками хвої/листя, наявність гусені, масовий літ метеликів, опадання хвої/листя, відлущення кори на стоабурах та інші ознаки, не характерні для нормального стану дерев) відмирання та всихання дерев. Вітровал.

Ступінь пошкодження, ураження: середне (поодинокі, слабкі, середні, сильні)

Вид розподілу пошкоджених дерев: груповий (поодинокі, групові, куртинки)

Обсяг ушкодженої деревини на 1 гектарі (окомерно) 29 куб. метрів, у тому числі сухостійної 22 куб. метрів

Ознаки погіршення стану лісових насаджень виявив:

Майстер лісу

(посада)

23 02. 2022 року

лісничий

23 02. 2022 року

(підпис)

(підпис)

Лісняк С.О.

(ініціали та прізвище)

Холодний Д.С.

(ініціали та прізвище)

Висновок інженера відділу (сектору) охорони і захисту лісу державного лісогосподарського (лісомисливського) підприємства або представника державного спеціалізованого лісозахисного підприємства щодо необхідності здійснення лісозахисних чи інших заходів з поліпшення санітарного стану лісів за результатами огляду санітарного стану лісової ділянки: Попередити про подальше виср. на площі 6,9 га

(посада)

23 02. 2022 року

(підпис)

Хоменко О.Ю.

(ініціали та прізвище)

ПОВІДОМЛЕННЯ
про появу ознак погіршення санітарного стану лісових насаджень

Київська
(Автономна Республіка Крим, область)

ДП «Білоцерківський лісгосп»
(найменування власника лісів, постійного лісокористувача)

Лісництво Сухоліська урочище Сухоліська дача
квартал № 81 виділ 1 ділянка № 1 площа 17,3 гектарів

Таксаційна характеристика насадження

Склад $10C_3 + B_3$ вік 30 років, бонітет 1, середній діаметр 36 сантиметрів, середня висота 28 метрів, повнота «С», тип лісу С2ГД, рельєф рівнинний, експозиція , ґрунт дерново-підзолистий, підріст _____, підлісок _____

Лісопатологічна характеристика насадження

Вид пошкодження насадження (лісова пожежа, буревій, сніголам, обледеніння, відмирання та всихання дерев, захаращеність, об'їдання шкідниками хвої/листя, наявність гусениць, масовий літ метеликів, опадання хвої/листя, відлущення кори на стовбурах та інші ознаки, не характерні для нормального стану дерев) відмирання та всихання дерев Вітровал.

Ступінь пошкодження, ураження: середне (поодинока, слабка, середня, сильна)

Вид розподілу пошкоджених дерев: груповий (поодинокий, груповий, куртинний)

Обсяг ушкодженої деревинки на 1 гектарі (окошірно) 35 куб. метрів, у тому числі сухостійної 12 куб. метрів

Ознаки погіршення стану лісових насаджень виявив:

Майстер лісу

(посада)

23.02.2022 року

лісничий

23.02.2022 року



(підпис)

Ханько В.В.

(ініціали та прізвище)




(підпис)

Холодний Д.С.

(ініціали та прізвище)

Висновок інженера відділу (сектору) охорони і захисту лісу державного лісогосподарського (лісогосподарського) підприємства або представника державного спеціалізованого лісозахисного підприємства щодо необхідності здійснення лісозахисних чи інших заходів з поліпшення санітарного стану лісів за результатами огляду санітарного стану лісової ділянки: Попереднє повідомлення БСР на площу 1,2 га



(посада)

23.02.2022 року



(підпис)

Хоменко О.Ю.

(ініціали та прізвище)

ПОВІДОМЛЕННЯ
про появу ознак погіршення санітарного стану лісових насаджень

Київська
(Автономна Республіка Крим, область)

ДП «Білоцерківський лісгосп»
(найменування власника лісів, постійного лісокористувача)

Лісництво Сухоліське урочище Сухоліська дача
квартал № 31 виділ 1 ділянка № 2 площа 18,3 гектарів

Таксаційна характеристика насадження

Склад $10I_3 + R_3$ вік 90 років, бонітет 1, середній діаметр 36 сантиметрів, середня висота 28 метрів, повнота 0,6, тип лісу С2ГДГ, рельєф рівнинний, експозиція, ґрунт дерново-підзолостий, підріст, підлісок

Лісопатологічна характеристика насадження

Вид пошкодження насадження (лісова пожежа, буревій, сніголам, обледеніння, відмирання та всихання дерев, захаращеність, об'їдання шкідниками хвої/листя, наявність гусені, масовий літ метеликів, опадання хвої/листя, відлущення кори на стовбурах та інші ознаки, не характерні для нормального стану дерев) відмирання та всихання дерев. Вітровал.

Ступінь пошкодження, ураження: середне (поодинокі, слабкі середні, сильні)

Вид розподілу пошкоджених дерев: груповий (поодинокі, групові, куртинні)

Обсяг ушкодженої деревини на 1 гектарі (околірно) 40 куб. метрів, у тому числі сухостійної 33 куб. метрів

Ознаки погіршення стану лісових насаджень виявив:

Майстер лісу [підпис] Ханько В.В.
(посада) (підпис) (ініціали та прізвище)

23 02 2022 року
лісничий [підпис] Холодний Д.С.
(підпис) (ініціали та прізвище)

23 02 2022 року

Висновок інженера відділу (сектору) охорони і захисту лісу державного лісогосподарського (лісоіндустриального) підприємства або представника державного спеціалізованого лісозахисного підприємства щодо необхідності здійснення лісозахисних чи інших заходів з поліпшення санітарного стану лісів за результатами огляду санітарного стану лісової ділянки: Замовлено проведення ДСР на площі 1 га

[підпис] Хоменко О.Ю.
(посада) (підпис) (ініціали та прізвище)

23 02 2022 року

ПОВІДОМЛЕННЯ
про появу ознак погіршення санітарного стану лісових насаджень
Київська обл.

ДП «Білоцерківське ЛГ»
(найменування власника лісів, постійного лісокористувача)

Лісництво **Томилівське** урочище « Жашиївська дача » квартал № 23
виділ № 8 ділянка № площа 110 гектарів.

Таксаційна характеристика насадження

Склад 96% ІБРС вік 102 років, бонітет 1, середній діаметр 36
сантиметрів, середня висота 27 метрів, повнота 0.70 тип лісу ІБРС, рельєф рівно,
експозиція ґрунт супіщаний, підріст , підлісок БЗР з'явність 0.40.

Лісопатологічна характеристика насадження

Вид пошкодження насадження (лісова пожежа, буревій, сніголам, обледеніння, відмирання та всихання дерев, захаращеність, об'їдання шкідниками хвої/листя, наявність гусені, масовий літ метеликів, опадання хвої/листя, відлущення кори на стовбурах та інші ознаки, не характерні для нормального стану дерев)

Відмирання та всихання дерев

Ступінь пошкодження, ураження: поодинокі
(поодинокі, слабе, середне, сильне)

Вид розподілу пошкоджених дерев:
(поодинокий, груповий, куртинний)

Обсяг ушкодженої деревини на 1 гектарі (окомірно) 30 куб. метрів, у тому числі сухостійної 20 куб. метрів

Ознаки погіршення стану лісових насаджень виявив:

<u>М-р. лісу</u> (посада)	<u>[підпис]</u> (підпис)	<u>Наварчук В.В.</u> (ініціали та прізвище)
« <u>1</u> » <u>02</u> 202 <u>2</u> року	<u>[підпис]</u> (підпис)	<u>Сніцар О.С.</u> (ініціали та прізвище)
<u>лісничого</u> (лісничого)		
<u>1</u> <u>02</u> 202 <u>2</u> року		

Висновок інженера відділу (сектору) охорони і захисту лісу державного лісогосподарського (лісомисливського) підприємства або представника державного спеціалізованого лісозахисного підприємства щодо необхідності здійснення лісозахисних чи інших заходів з поліпшення санітарного стану лісів за результатами огляду санітарного стану лісової ділянки: З'ясування об'єкту лісу

<u>Трав. інж. О.В.А.</u> (посада)	<u>[підпис]</u> (підпис)	<u>Хоченко О.Ю.</u> (ініціали та прізвище)
<u>01</u> <u>02</u> 202 <u>2</u> року		

ПОВІДОМЛЕННЯ
про появу ознак погіршення санітарного стану лісових насаджень
Київська обл.

ДП «Білоцерківське ЛП»
(найменування власника лісів, постійного лісокористувача)

Лісицтво Томилівське урочище « Баксан » квартал № 117
виділ № 15 ділянка № 2 площа 1,2 гектарів.

Таксаційна характеристика насадження

Склад 10С3+Н3 вік 83 років, бонітет 1А, середній діаметр 40
сантиметрів, середня висота 28 метрів, повнота 070 тип лісу СІП4С, рельєф рівно,
експозиція грунт супіщаний, підріст Сурілка, підлісок _____ зімкнутість _____.

Лісопатологічна характеристика насадження

Вид пошкодження насадження (лісова пожежа, буревій, сніголам, обледеніння, відмирання та всихання дерев, захаращеність, об'їдання шкідниками хвої/листя, наявність гусені, масовий літ метеликів, опадання хвої/листя, відлущення кори на стовбурах та інші ознаки, не характерні для нормального стану дерев)

Відмирання та всихання дерев

Ступінь пошкодження, ураження: Часткове
(поодинокі, слабе, середне, сильне)

Вид розподілу пошкоджених дерев: Поодинокі
(поодинокий, груповий, куртинний)

Обсяг ушкодженої деревини на 1 гектарі (окомірно) 62 куб. метрів, у тому числі сухостійної 30 куб. метрів

Ознаки погіршення стану лісових насаджень виявив:

<u>Сніпар О.С.</u> (посада)	<u>[Підпис]</u> (підпис)	<u>Козарчук В.В.</u> (ініціали та прізвище)
« <u>01</u> » <u>02</u> 202 <u>2</u> року		
<u>лісничого</u> (лісничого)	<u>[Підпис]</u> (підпис)	<u>Сніпар О.С.</u> (ініціали та прізвище)

1 02 2022 року

Висновок інженера відділу (сектору) охорони і захисту лісу державного лісогосподарського (лісомисливського) підприємства або представника державного спеціалізованого лісозахисного підприємства щодо необхідності здійснення лісозахисних чи інших заходів з поліпшення санітарного стану лісів за результатами огляду санітарного стану лісової ділянки: Потрібно провести ВСП

<u>Трав. інжен. О.В.А.</u> (посада)	<u>[Підпис]</u> (підпис)	<u>Хоменко О.В.</u> (ініціали та прізвище)
« <u>01</u> » <u>02</u> 202 <u>2</u> року		

ПОВІДОМЛЕННЯ
про появу ознак погіршення санітарного стану лісових насаджень
Київська обл.

ДП «Білоцерківське ЛГ»
(найменування власника лісів, постійного лісокористувача)

Лісництво Томилівське урочище « Бакал » квартал № 121
відділ № 3 ділянка № площа 80 гектарів.

Таксаційна характеристика насадження

Склад 8 С, 1 Д, 1 Брс+Яз вік 66 років, бонітет 1А, середній діаметр 33 сантиметрів, середня висота 27 метрів, повнота 0,8 тип лісу С2 ГДс рельєф рівно, експозиція ґрунт супіщаний, підріст середній, підлісок зімкнутість .

Лісопатологічна характеристика насадження

Вид пошкодження насадження (лісова пожежа, буревій, сніголам, обледеніння, відмирання та всихання дерев, захаращеність, об'їдання шкідниками хвої/листя, наявність гусениць, масовий літ метеликів, опадання хвої/листя, відлущення кори на стовбурах та інші ознаки, не характерні для нормального стану дерев)

Відмирання та всихання дерев

Ступінь пошкодження, ураження: Поодинокі
(поодинокі, слабкі, середні, сильні)

Вид розподілу пошкоджених дерев: Поодинокі
(поодинокий, груповий, куртинний)

Обсяг ушкодженої деревини на 1 гектарі (окомірно) 30 куб. метрів, у тому числі сухостійної 30 куб. метрів

Ознаки погіршення стану лісових насаджень виявив:

<u>Ш-р лісу</u> (посада)	<u>[підпис]</u> (підпис)	<u>Назарук В.В</u> (ініціали та прізвище)
« <u>1</u> » <u>02</u> 202 <u>2</u> року	<u>[підпис]</u> (підпис)	<u>Снісар О.С.</u> (ініціали та прізвище)
<u> </u> лісного (лісного)		
<u>1</u> <u>02</u> 202 <u>2</u> року		

Висновок інженера відділу (сектору) охорони і захисту лісу державного лісогосподарського (лісомисливського) підприємства або представника державного спеціалізованого лісозахисного підприємства щодо необхідності здійснення лісозахисних чи інших заходів з поліпшення санітарного стану лісів за результатами огляду санітарного стану лісової ділянки: Потуредус проведення ВСР

<u>[підпис]</u> (посада)	<u>[підпис]</u> (підпис)	<u>Хаменко О.Ю.</u> (ініціали та прізвище)
<u>01</u> <u>02</u> 202 <u>2</u> року		

ПОВІДОМЛЕННЯ
про появу ознак погіршення санітарного стану лісових насаджень
Київська обл.

ДП «Білоцерківське ЛГ»
(найменування власника лісів, постійного лісокористувача)

Лісництво Томилівське урочище « Баталки » квартал № 121
виділ № 4 ділянка № 1 площа 40 гектарів.

Таксаційна характеристика насадження

Склад Ф03 ІА3 ІБс ІВс ІГс вік 58 років, бонітет 16, середній діаметр 32
сантиметрів, середня висота 24 метрів, повнота 0,8 тип лісу С2ВВс, рельєф рівно,
експозиція _____, ґрунт суцільний, підріст Середній, підлісок _____, зімкнутість _____.

Лісопатологічна характеристика насадження

Вид пошкодження насадження (лісова пожежа, буревій, сніголам, обледеніння, відмирання та всихання дерев, захаращеність, об'їдання шкідниками хвої/листя, наявність гусені, масовий літ метеликів, опадання хвої/листя, відлущення кори на стовбурах та інші ознаки, не характерні для нормального стану дерев)

Відмирання та всихання дерев

Ступінь пошкодження, ураження: Посереднє
(поодинокі, слабкі, середні, сильні)

Вид розподілу пошкоджених дерев: Поодинокі
(поодинокий, груповий, куртинний)

Обсяг ушкодженої деревини на 1 гектарі (окомірно) 85 куб. метрів, у тому числі сухостійної 20 куб. метрів

Ознаки погіршення стану лісових насаджень виявив:

<u>Майстер лісу</u> (посада)	<u>[Підпис]</u> (підпис)	<u>Корчук В.В.</u> (ініціали та прізвище)
« <u>01</u> » <u>02</u> 202 <u>2</u> року		
<u>[Підпис]</u> (лісничого)	<u>[Підпис]</u> (підпис)	<u>Сніцар О.С.</u> (ініціали та прізвище)
<u>1</u> <u>02</u> 202 <u>2</u> року		

Висновок інженера відділу (сектору) охорони і захисту лісу державного лісогосподарського (лісомисливського) підприємства або представника державного спеціалізованого лісозахисного підприємства щодо необхідності здійснення лісозахисних чи інших заходів з поліпшення санітарного стану лісів за результатами огляду санітарного стану лісової ділянки: Потребує уваги САР

<u>Гравіш О.В.</u> (посада)	<u>[Підпис]</u> (підпис)	<u>Хоменко О.Ю.</u> (ініціали та прізвище)
<u>01</u> <u>02</u> 202 <u>2</u> року		

ПОВІДОМЛЕННЯ
про появу ознак погіршення санітарного стану лісових насаджень
Київська обл.

ДП «Білоцерківське ЛГ»
(найменування власника лісів, постійного лісокористувача)

Лісництво Томилівське урочище « Богдан » квартал № 121
виділ № 12 ділянка № 1 площа 6,5 гектарів.

Таксаційна характеристика насадження

Склад Р03 2,43 вік 88 років, бонітет , середній діаметр 36
сантиметрів, середня висота 27 метрів, повнота тип лісу , рельєф рівно,
експозиція ґрунт супіщаний, підріст Курпас, підлісок зімкнутість .

Лісопатологічна характеристика насадження

Вид пошкодження насадження (лісова пожежа, буревій, сніголам, обледеніння, відмирання та всихання дерев, захаращеність, об'їдання шкідниками хвої/листя, наявність гусені, масовий літ метеликів, опадання хвої/листя, відлущення кори на стовбурах та інші ознаки, не характерні для нормального стану дерев)

Відмирання та всихання дерев

Ступінь пошкодження, ураження: Погрибок
(поодинокі, слабкі, середні, сильні)

Вид розподілу пошкоджених дерев: Погрибок
(поодинокий, груповий, куртинний)

Обсяг ушкодженої деревини на 1 гектарі (окомірно) 48 куб. метрів, у тому числі сухостійної 40 куб. метрів

Ознаки погіршення стану лісових насаджень виявив:

<u>майстер лісу</u> (посада)	_____	<u>Козарчук В.В.</u> (ініціали та прізвище)
« <u>1</u> » <u>02</u> 202 <u>2</u> року		
_____ лісного (лісного)	_____	<u>Сніцар О.С.</u> (ініціали та прізвище)
<u>1</u> <u>02</u> 202 <u>2</u> року		

Висновок інженера відділу (сектору) охорони і захисту лісу державного лісогосподарського (лісомисливського) підприємства або представника державного спеціалізованого лісозахисного підприємства щодо необхідності здійснення лісозахисних чи інших заходів з поліпшення санітарного стану лісів за результатами огляду санітарного стану лісової ділянки: Погрибок ураження КСР

<u>Ів. Ів. СЗН</u> (посада)	_____	<u>Хомак О.Ю.</u> (ініціали та прізвище)
<u>01</u> <u>02</u> 202 <u>2</u> року		

ПОВІДОМЛЕННЯ
про появу ознак погіршення санітарного стану лісових насаджень
Київська обл.

ДП «Білоцерківське ЛГ»
(найменування власника лісів, постійного лісокористувача)

Лісництво Томилівське урочище « Бакари » квартал № 134
виділ № 3 ділянка № площа 6.2 гектарів.

Таксаційна характеристика насадження

Склад 10 C₃ + D₃ + Ang вік 50 років, бонітет 1A, середній діаметр 22 сантиметрів, середня висота 25 метрів, повнота 0.6 тип лісу СРББ рельєф рівно, експозиція ґрунт супіщаний, підріст середній, підлісок зімкнутість .

Лісопатологічна характеристика насадження

Вид пошкодження насадження (лісова пожежа, буревій, сніголам, обледеніння, відмирання та всихання дерев, захаращеність, об'їдання шкідниками хвої/листя, наявність гусені, масовий літ метеликів, опадання хвої/листя, відлущення кори на стовбурах та інші ознаки, не характерні для нормального стану дерев)

Відмирання та всихання дерев

Ступінь пошкодження, ураження: Середнє
(поодинокі, слабе, середнє, сильне)

Вид розподілу пошкоджених дерев: поодинокі
(поодинокий, груповий, куртинний)

Обсяг ушкодженої деревини на 1 гектарі (окомірно) 5 куб. метрів, у тому числі сухостійної 3 куб. метрів

Ознаки погіршення стану лісових насаджень виявив:

<u>М. Гр. Ісц</u> (посала)	<u>[Підпис]</u> (підпис)	<u>Назарчук В.В.</u> (ініціали та прізвище)
« <u>1</u> » <u>02</u> <u>2022</u> року		
<u> </u> лісничого (лісничого)	<u>[Підпис]</u> (підпис)	<u>Сніцар О.С.</u> (ініціали та прізвище)
<u>01</u> <u>02</u> <u>2022</u> року		

Висновок інженера відділу (сектору) охорони і захисту лісу державного лісогосподарського (лісомисливського) підприємства або представника державного спеціалізованого лісозахисного підприємства щодо необхідності здійснення лісозахисних чи інших заходів з поліпшення санітарного стану лісів за результатами огляду санітарного стану лісової ділянки: Створення програми проведення ВСП на площі 50 га

<u>Трив. Ісц</u> (посала)	<u>[Підпис]</u> (підпис)	<u>Халемко О.Ю.</u> (ініціали та прізвище)
<u>01</u> <u>02</u> <u>2022</u> року		