

ПОВІДОМЛЕННЯ

про появу ознак погіршення санітарного стану лісових насаджень

Київська область Фастівський район
(Автономна Республіка Крим, область)

Відокремлений підрозділ Національного університету біоресурсів і
природокористування України "Боярська лісова дослідна станція"

(найменування власника лісів, постійного лісокористувача)

Лісництво Боярське урочище Ясногородський ліс
квартал № 1 виділ № 4 ділянка № 1 площа 3,9 гектарів

Таксаційна характеристика насадження

Склад 7Сз2Бп1Дз+Ос, вік 61 років, бонітет 1А, середній діаметр 26 сантиметрів,
середня висота 25 метрів, повнота 0,60, тип лісу С2ГДС, рельєф хвилястий, мікро
пониження, експозиція _____, ґрунт дерново-слабо-підзолисті, підріст
_____, підлісок ЛЦЗ,БЗЧ,ГДК тощо _____.

Лісопатологічна характеристика насадження

Вид пошкодження насадження (лісова пожежа, буревій, сніголам,
обледеніння, відмирання та всихання дерев, захарченість, об'їдання
шкідниками хвої/листя, наявність гусені, масовий літ метеликів, опадання
хвої/листя, відлущення кори на стовбурах та інші ознаки, не характерні для
нормального стану дерев) відмирання та всихання дерев.

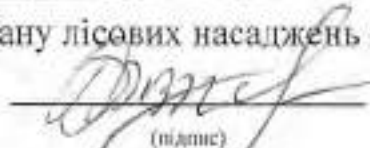
Ступінь пошкодження, ураження: поодинокі
(поодинокі, слабкі, середні, сильні)

Вид розподілу пошкоджених дерев: поодинокій
(поодинокій, груповий, куртинний)

Обсяг ушкодженої деревини на 1 гектарі (окомірно) 120 куб. метрів,
у тому числі сухостійної 7,2 куб. метрів

Ознаки погіршення стану лісових насаджень виявив:

Лісничий л. д. № 1
(посад)


(підпис)

Сітайко П.М.
(ініціали та прізвище)

10 січня 2022 року.

Старший лісничий
(посад)


(підпис)

В.О. Панасенко
(ініціали та прізвище)

10 01 2022 року.

Висновок інженера відділу (сектору) охорони і захисту лісу державного
лісогосподарського (лісомисливського) підприємства або представника
державного спеціалізованого лісозахисного підприємства щодо необхідності
здійснення лісозахисних чи інших заходів з поліпшення санітарного стану лісів
за результатами огляду санітарного стану лісової ділянки: _____

Потребує проведення вибірково-санітарної рубки в 2022 році на
площі 3,9 га

Провідний-інженер
охорони та захисту лісу


(підпис)

В.В. Сосновий
(ініціали та прізвище)

12 01 2022 року.

ПОВІДОМЛЕННЯ

про появу ознак погіршення санітарного стану лісових насаджень

Київська область Фастівський район
(Автономна Республіка Крим, область)

Відокремлений підрозділ Національного університету біоресурсів і
природокористування України "Боярська лісова дослідна станція"
(наблюдання власника лісів, постійного лісовористувача)

Лісництво Боярське урочище Ясногородський ліс
квартал № 1 виділ № 8 ділянка № 1 площа 0,6 гектарів

Таксаційна характеристика насадження

Склад 10С3, вік 61 років, бонітет 1А, середній діаметр 24 сантиметрів, середня висота 24 метрів, повнота 0,4, тип лісу С2ГДС, рельєф _____, експозиція рівнинний, ґрунт дерновослапідзолистий, підріст _____, підлісок ЛЦЗ,КЛТ тощо

Лісопатологічна характеристика насадження

Вид пошкодження насадження (лісова пожежа, буревій, сніголам, обледеніння, відмирання та всихання дерев, захаращеність, об'їдання шкідниками хвої/листя, наявність гусені, масовий літ метеликів, опадання хвої/листя, відлущення кори на стовбурах та інші ознаки, не характерні для нормального стану дерев) відмирання та всихання дерев.

Ступінь пошкодження, ураження: поодинокі
(поодинокі, слабкі, середні, сильні)

Вид розподілу пошкоджених дерев: поодинокий
(поодинокий, груповий, куртинний)

Обсяг ушкодженої деревини на 1 гектарі (окомірно) 20,0 куб. метрів,
у тому числі сухостійної 12,0 куб. метрів

Ознаки погіршення стану лісових насаджень виявив:

Лісничий л. д. № 1
(посада)

(підпис)

Сітайло П.М.

(ініціали та прізвище)

10 01 2022 року

Старший лісничий
(посада)

(підпис)

В.О. Панасенко

(ініціали та прізвище)

10 01 2022 року

Висновок інженера відділу (сектору) охорони і захисту лісу державного лісогосподарського (лісомисливського) підприємства або представника державного спеціалізованого лісозахисного підприємства щодо необхідності здійснення лісозахисних чи інших заходів з поліпшення санітарного стану лісів за результатами огляду санітарного стану лісової ділянки: _____

Потребує проведення вибірково-санітарної рубки в 2022 році
площі 0,6 га

Провідний-інженер
охорони та захисту лісу
(посада)

(підпис)

В.В. Сосновий

(ініціали та прізвище)

12 01 2022 року

ПОВІДОМЛЕННЯ

про появу ознак погіршення санітарного стану лісових насаджень

Київська область Фастівський район

(Автономна Республіка Крим, область)

Відокремлений підрозділ Національного університету біоресурсів і
природокористування України "Боярська лісова дослідна станція"

(найменування власника ліса, постійного лісокористувача)

Лісництво Боярське урочище Ясногородський ліс
квартал № 2 виділ № 6 ділянка № 1 площа 1.1 гектарів

Таксаційна характеристика насадження

Склад 10Сз+Дз+ГШЗ, вік 110 років, бонітет 1, середній діаметр 40 сантиметрів,
середня висота 29 метрів, повнота 0,4, тип лісу С2ГДС, рельєф _____,
експозиція рівнинний, ґрунт дерновослапідзолистий, підріст _____, підлісок
ЛЩЗ,КЛТ тощо _____

Лісопатологічна характеристика насадження

Вид пошкодження насадження (лісова пожежа, буревій, сніголам,
обледеніння, відмирання та всихання дерев, захарашеність, об'їдання
шкідниками хвої/листя, наявність гусені, масовий літ метеликів, опадання
хвої/листя, відлущення кори на стовбурах та інші ознаки, не характерні для
нормального стану дерев) відмирання та всихання дерев.

Ступінь пошкодження, ураження: поодинокі
(поодинокі, слабке, середнє, сильне)

Вид розподілу пошкоджених дерев: поодинокий
(поодинокий, груповий, куртинний)

Обсяг ушкодженої деревини на 1 гектарі (окомірно) 17.0 куб. метрів,
у тому числі сухостійної 10.2 куб. метрів

Ознаки погіршення стану лісових насаджень виявив:

Лісничий л. д. № 1 _____ Сітайло П.М.
(посада) (підпис) (ініціали та прізвище)

10 01 2022 року

Старший лісничий _____ В.О. Панасенко
(посада) (підпис) (ініціали та прізвище)

10 01 2022 року

Висновок інженера відділу (сектору) охорони і захисту лісу державного
лісогосподарського (лісомисливського) підприємства або представника
державного спеціалізованого лісозахисного підприємства щодо необхідності
здійснення лісозахисних чи інших заходів з поліпшення санітарного стану лісів
за результатами огляду санітарного стану лісової ділянки: _____

Потребує проведення вибірково-санітарної рубки в 2022 році

Провідний-інженер _____ В.В. Сосновий
охорони та захисту лісу (підпис) (ініціали та прізвище)

12 01 2022 року

ПОВІДОМЛЕННЯ

про появу ознак погіршення санітарного стану лісових насаджень

Київська область Фастівський район

(Автономна Республіка Крим, область)

Відокремлений підрозділ Національного університету біоресурсів і
природокористування України "Боярська лісова дослідна станція"

(найменування власника лісів, постійного лісокористувача)

Лісництво Боярське урочище Ясногородський ліс
квартал № 2 виділ № 7 ділянка № 1 площа 0,9 гектарів

Таксаційна характеристика насаджень

Склад 10Сз+ДЗ, вік 110 років, бонітет 1, середній діаметр 40 сантиметрів,
середня висота 29 метрів, повнота 0,4, тип лісу С2ГДС, рельєф _____,
експозиція рівнинний, ґрунт дерновослапідзолистий, підріст _____, підлісок
ЛЩЗ,КЛТ тощо _____

Лісопатологічна характеристика насаджень

Вид пошкодження насаджень (лісова пожежа, буревій, сніголам,
обледеніння, відмирання та всихання дерев, захарашеність, об'їдання
шкідниками хвої/листя, наявність гусені, масовий літ метеликів, опадання
хвої/листя, відлущення кори на стовбурах та інші ознаки, не характерні для
нормального стану дерев) відмирання та всихання дерев.

Ступінь пошкодження, ураження: поодинокі

(поодинокі, слабкі, середні, сильні)

Вид розподілу пошкоджених дерев: поодинокий

(поодинокий, груповий, куртинний)

Обсяг ушкодженої деревини на 1 гектарі (окомірно) 16,0 куб. метрів,
у тому числі сухостійної 9,6 куб. метрів

Ознаки погіршення стану лісових насаджень виявив:

Лісничий л. д. № 1

(посада)

(підпис)

Сітайло П.М.

(ініціали та прізвище)

10 01 2022 року

Старший лісничий

(посада)

(підпис)

В.О. Панасенко

(ініціали та прізвище)

10 01 2022 року

Висновок інженера відділу (сектору) охорони і захисту лісу державного
лісогосподарського (лісомисливського) підприємства або представника
державного спеціалізованого лісозахисного підприємства щодо необхідності
здійснення лісозахисних чи інших заходів з поліпшення санітарного стану лісів
за результатами огляду санітарного стану лісової ділянки: _____

Потребує проведення вибірково-санітарної рубки в 2022 році на

площі 0,9 га

Провідний-інженер
охорони та захисту лісу

(посада)

(підпис)

В.В. Сосновий

(ініціали та прізвище)

12 01 2022 року

ПОВІДОМЛЕННЯ

про появу ознак погіршення санітарного стану лісових насаджень

Київська область Фастівський район
(Автономна Республіка Крим, область)

Відокремлений підрозділ Національного університету біоресурсів і природокористування України "Боярська лісова дослідна станція"
(найменування власника лісів, постійного лісовикористувача)

Лісництво Боярське урочище Ясногородський ліс
квартал № 6 виділ № 12 ділянка № 1 площа 1.0 гектарів

Таксаційна характеристика насадження

Склад 10Сз, вік 90 років, бонітет 1А, середній діаметр 36 сантиметрів, середня висота 30 метрів, повнота 0,4, тип лісу В2ДС, рельєф _____, експозиція рівнинний, ґрунт дерновослапідзолистий, підріст _____, підлісок ЛЩЗ,КЛТ тощо _____

Лісопатологічна характеристика насадження

Вид пошкодження насадження (лісова пожежа, буревій, сніголам, обледеніння, відмирання та всихання дерев, захаращеність, об'їдання шкідниками хвої/листя, наявність гусені, масовий літ метеликів, опадання хвої/листя, відлущення кори на стовбурах та інші ознаки, не характерні для нормального стану дерев) відмирання та всихання дерев.

Ступінь пошкодження, ураження: поодинокі
(поодинокі, слабе, середнє, сильне)

Вид розподілу пошкоджених дерев: поодинокий
(поодинокий, груповий, куртинний)

Обсяг ушкодженої деревини на 1 гектарі (окомірно) 33,0 куб. метрів,
у тому числі сухостійної 19,8 куб. метрів

Ознаки погіршення стану лісових насаджень виявив:

Лісничий л. д. № 1 _____ Сітайло П.М.
(посади) (підпис) (ініціали та прізвище)

10 01 2022 року

Старший лісничий _____ В.О. Панасенко
(посади) (підпис) (ініціали та прізвище)

10 01 2022 року

Висновок інженера відділу (сектору) охорони і захисту лісу державного лісогосподарського (лісомисливського) підприємства або представника державного спеціалізованого лісозахисного підприємства щодо необхідності здійснення лісозахисних чи інших заходів з поліпшення санітарного стану лісів за результатами огляду санітарного стану лісової ділянки: _____

Потребує проведення вибірково-санітарної рубки в 2022 році
площа 1,0 га

Провідний-інженер охорони та захисту лісу _____ В.В. Сосновий
(посади) (підпис) (ініціали та прізвище)

10 01 2022 року

ПОВІДОМЛЕННЯ

про появу ознак погіршення санітарного стану лісових насаджень

Київська область Фастівський район
(Автономна Республіка Крим, область)

Відокремлений підрозділ Національного університету біоресурсів і
природокористування України "Боярська лісова дослідна станція"
(найменування власника лісів, постійного лісокористувача)

Лісництво Боярське урочище Ясногородський ліс
квартал № 7 виділ № 7 ділянка № 1 площа 0,7 гектарів

Таксаційна характеристика насадження

Склад 9Сз1ГЗ+ДЗ+ЧШ+ЛПД, вік 105 років, бонітет 1, середній діаметр 44 сантиметрів, середня висота 30 метрів, повнота 0,65, тип лісу С2ГДС, рельєф _____, експозиція рівнинний, ґрунт дерновослапідзолистий, підріст _____, підлісок ЛЩЗ,КЛГ тощо _____

Лісопатологічна характеристика насадження

Вид пошкодження насадження (лісова пожежа, буревій, сніголам, обледеніння, відмирання та всихання дерев, захаращеність, об'їдання шкідниками хвої/листя, наявність гусені, масовий літ метеликів, опадання хвої/листя, відлущення кори на стовбурах та інші ознаки, не характерні для нормального стану дерев) відмирання та всихання дерев.

Ступінь пошкодження, ураження: поодинокі
(поодинокі, слабкі, середні, сильні)

Вид розподілу пошкоджених дерев: поодинокий
(поодинокий, груповий, куртинний)

Обсяг ушкодженої деревини на 1 гектарі (окомірно) 51,0 куб. метрів,
у тому числі сухостійної 30,6 куб. метрів

Ознаки погіршення стану лісових насаджень виявив:

Лісничий л. д. № 1 _____ Сітайло П.М.
(посади) (підпис) (ініціали та прізвище)

10 01 2022 року

Старший лісничий _____ В.О. Панасенко
(посади) (підпис) (ініціали та прізвище)

10 01 2022 року

Висновок інженера відділу (сектору) охорони і захисту лісу державного лісогосподарського (лісомисливського) підприємства або представника державного спеціалізованого лісозахисного підприємства щодо необхідності здійснення лісозахисних чи інших заходів з поліпшення санітарного стану лісів за результатами огляду санітарного стану лісової ділянки: _____

Потребує проведення вибірково-санітарної рубки в 2022 році, на

площі 0,7 га

Провідний-інженер _____ В.В. Сосновий
охорони та захисту лісу (підпис) (ініціали та прізвище)

10 01 2022 року

ПОВІДОМЛЕННЯ

про появу ознак погіршення санітарного стану лісових насаджень

Київська область Фастівський район
(Автономія Республіка Крим, область)

Відокремлений підрозділ Національного університету біоресурсів і
природокористування України "Боярська лісова дослідна станція"

(займатися властивістю лісів, постійного лісокористувача)

Лісництво Боярське урочище Ясногородський ліс
квартал № 19 виділ № 14 ділянка № 1 площа 0,9 гектарів

Таксаційна характеристика насадження

Склад 10Сз+Гз, вік 89 років, бонітет 1, середній діаметр 32 сантиметрів, середня висота 29 метрів, повнота 0,40, тип лісу С2ГДС, рельєф хвилястий, мікро пониження, експозиція _____, ґрунт дерново-слабо-підзолисті, підріст 10КЛЯ, підлісок БЗЧ, тощо _____.

Лісопатологічна характеристика насадження

Вид пошкодження насадження (лісова пожежа, буревій, сніголам, обледеніння, відмирання та всихання дерев, захаращеність, об'їдання шкідниками хвої/листя, наявність гусені, масовий літ метеликів, опадання хвої/листя, відлущення кори на стовбурах та інші ознаки, не характерні для нормального стану дерев) відмирання та всихання дерев.

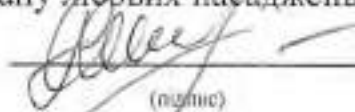
Ступінь пошкодження, ураження: поодинокі
(поодинокі, слабкі, середні, сильні)

Вид розподілу пошкоджених дерев: поодинокий
(поодинокий, груповий, куртинний)

Обсяг ушкодженої деревини на 1 гектарі (окомірно) 52,0 куб. метрів,
у тому числі сухостійної 31,2 куб. метрів

Ознаки погіршення стану лісових насаджень виявив:

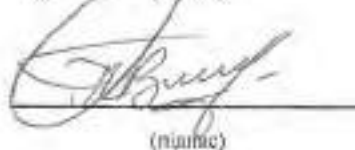
Лісничий л. д. № 1
(посади)


(підпис)

Сітайло П.М.
(ініціали та прізвище)

10 січня 2022 року.

Старший лісничий
(посади)


(підпис)

В.О. Панасенко
(ініціали та прізвище)

10 01 2022 року.

Висновок інженера відділу (сектору) охорони і захисту лісу державного лісогосподарського (лісомисливського) підприємства або представника державного спеціалізованого лісозахисного підприємства щодо необхідності здійснення лісозахисних чи інших заходів з поліпшення санітарного стану лісів за результатами огляду санітарного стану лісової ділянки: _____

Потребує проведення вибірково-санітарної рубки в 2022 році на
площі 0,9 га

Провідний-інженер
охорони та захисту лісу


(підпис)

В.В. Сосновий
(ініціали та прізвище)

12 01 2022 року.

ПОВІДОМЛЕННЯ

про появу ознак погіршення санітарного стану лісових насаджень

Київська область Фастівський район
(Автономна Республіка Крим, область)

Відокремлений підрозділ Національного університету біоресурсів і
природокористування України "Боярська лісова дослідна станція"
(найменування власника лісів, постійного лісокористувача)

Лісництво Боярське урочище ЖОРНІВСЬКЕ
квартал № 60 виділ № 2 ділянка № 3 площа 0,2 гектарів

Таксаційна характеристика насадження

Склад 10СЗ+Дз, вік 100 років, бонітет 1А, середній діаметр 44 сантиметрів,
середня висота 32 метрів, повнота 0,5, тип лісу С2ГДС, рельєф _____,
експозиція рівнинний, ґрунт дерновослапідзолистий, підріст _____, підлісок
ЛЩЗ,КЛТ тощо _____

Лісопатологічна характеристика насадження

Вид пошкодження насадження (лісова пожежа, буревій, сніголам,
обледеніння, відмирання та всихання дерев, захаращеність, об'їдання
шкідниками хвої/листя, наявність гусені, масовий літ метеликів, опадання
хвої/листя, відлущення кори на стовбурах та інші ознаки, не характерні для
нормального стану дерев) відмирання та всихання дерев.

Ступінь пошкодження, ураження: поодинокі
(поодинокі, слабкі, середні, сильні)

Вид розподілу пошкоджених дерев: поодинокий
(поодинокий, груповий, куртинний)

Обсяг ушкодженої деревини на 1 гектарі (окомірно) 140,0 куб. метрів,
у тому числі сухостійної 84,0 куб. метрів

Ознаки погіршення стану лісових насаджень виявив:

Лісничий л. д. № 3
(посади)

(підпис)

Король М.А.
(ініціали та прізвище)

10 01 2022 року

Старший лісничий
(посади)

(підпис)

В.О. Панасенко
(ініціали та прізвище)

10 01 2022 року

Висновок інженера відділу (сектору) охорони і захисту лісу державного
лісогосподарського (лісомисливського) підприємства або представника
державного спеціалізованого лісозахисного підприємства щодо необхідності
здійснення лісозахисних чи інших заходів з поліпшення санітарного стану лісів
за результатами огляду санітарного стану лісової ділянки: _____

Потребує проведення вибірково-санітарної рубки в 2022 році на

площі 0,2 га

Провідний-інженер
охорони та захисту лісу
(посади)

(підпис)

В.В. Сосновий
(ініціали та прізвище)

12 01 2022 року

ПОВІДОМЛЕННЯ

про появу ознак погіршення санітарного стану лісових насаджень

Київська область Фастівський район
(Автономна Республіка Крим, область)

Відокремлений підрозділ Національного університету біоресурсів і
природокористування України "Боярська лісова дослідна станція"
(найменування власника лісів, постійного лісокористувача)

Лісництво Боярське урочище Жорнівська дача
квартал № 63 виділ № 4 діляниця № 3 площа 1,1 гектарів

Таксаційна характеристика насадження

Склад 10С3+Дз, вік 69 років, бонітет 1А, середній діаметр 30 сантиметрів,
середня висота 28 метрів, повнота 0,6, тип лісу С2ГДС, рельєф рівнинний,
експозиція рівнинний, ґрунт дерново-слабо-підзолистий, підріст , підлісок
ЛЦЗ,ЧРЗ. тощо

Лісопатологічна характеристика насадження

Вид пошкодження насадження (лісова пожежа, буревій, сніголам,
обледеніння, відмирання та всихання дерев, захаращеність, об'їдання
шкідниками хвої/листя, наявність гусені, масовий літ метеликів, опадання
хвої/листя, відлущення кори на стовбурах та інші ознаки, не характерні для
нормального стану дерев) відмирання та всихання дерев.

Ступінь пошкодження, ураження: поодинокі
(поодинокі, слабкі, середні, сильні)

Вид розподілу пошкоджених дерев: поодинокий
(поодинокий, груповий, куртинний)

Обсяг ушкодженої деревини на 1 гектарі (окомірно) 14,0 куб. метрів,
у тому числі сухостійної 8,4 куб. метрів

Ознаки погіршення стану лісових насаджень виявив:

Лісничий л. д. № 3
(посада)

(підпис)

Король М.А.
(ініціали та прізвище)

10 січня 2022 року

Старший лісничий
(посада)

(підпис)

В.О. Панасенко
(ініціали та прізвище)

10 01 2022 року

Висновок інженера відділу (сектору) охорони і захисту лісу державного
лісогосподарського (лісомисливського) підприємства або представника
державного спеціалізованого лісозахисного підприємства щодо необхідності
здійснення лісозахисних чи інших заходів з поліпшення санітарного стану лісів
за результатами огляду санітарного стану лісової ділянки: _____

Потребує проведення вибірково-санітарної рубки в 2022 році

площі 1,1 га

Провідний-інженер
охорони та захисту лісу
(посада)

(підпис)

В.В. Сосновий
(ініціали та прізвище)

12 01 2022 року

ПОВІДОМЛЕННЯ

про появу ознак погіршення санітарного стану лісових насаджень

Київська область Фастівський район
(Автономна Республіка Крим, область)

Відокремлений підрозділ Національного університету біоресурсів і природокористування України "Боярська лісова дослідна станція"
(найменування підприємства ліси, постійного лісокористувача)

Лісництво Боярське урочище Жорнівська дача
квартал № 63 виділ № 13 ділянка № 3 площа 0,5 гектарів
Таксаційна характеристика насадження

Склад 10Сз, вік 89 років, бонітет 1А, середній діаметр 32 сантиметрів, середня висота 30 метрів, повнота 0,5, тип лісу В2ДС, рельєф рівнинний, експозиція рівнинний, ґрунт дерново-слабо-підзолистий, підріст , підлісок ЛШЗ, ЧРЗ.
Тощо

Лісопатологічна характеристика насадження

Вид пошкодження насадження (лісова пожежа, буревій, сніголам, обледеніння, відмирання та всихання дерев, захаращеність, об'їдання шкідниками хвої/листя, наявність гусені, масовий літ метеликів, опадання хвої/листя, відлущення кори на стовбурах та інші ознаки, не характерні для нормального стану дерев) відмирання та всихання дерев.

Ступінь пошкодження, ураження: поодинокі
(поодинокі, слабке, середнє, сильне)

Вид розподілу пошкоджених дерев: поодинокий
(поодинокий, груповий, куртинний)

Обсяг ушкодженої деревини на 1 гектарі (окомірно) 24,0 куб. метрів,
у тому числі сухостійної 14,4 куб. метрів

Ознаки погіршення стану лісових насаджень виявив:

Лісничий л. д. № 3
(посади)

[підпис]
(підпис)

Король М.А.
(ініціали та прізвище)

10 січня 2022 року

Старший лісничий
(посади)

[підпис]
(підпис)

В.О. Панасенко
(ініціали та прізвище)

10 01 2022 року

Висновок інженера відділу (сектору) охорони і захисту лісу державного лісогосподарського (лісомисливського) підприємства або представника державного спеціалізованого лісозахисного підприємства щодо необхідності здійснення лісозахисних чи інших заходів з поліпшення санітарного стану лісів за результатами огляду санітарного стану лісової ділянки:

Потребує проведення вибірково-санітарної рубки в 2022 році
площи 0,5 га

Провідний-інженер
охорони та захисту лісу

[підпис]
(підпис)

В.В. Сосновий
(ініціали та прізвище)

12 01 2022 року

ПОВІДОМЛЕННЯ

про появу ознак погіршення санітарного стану лісових насаджень

Київська область Фастівський район
(Автономна Республіка Крим, область)

Відокремлений підрозділ Національного університету біоресурсів і
природокористування України "Боярська лісова дослідна станція"
(найменування власника лісів, постійного лісокористувача)

Лісництво Боярське урочище Боярська дача
квартал № 96 виділ № 35 ділянка № 4 площа 0,8 гектарів

Таксаційна характеристика насадження

Склад 10Сз, вік 120 років, бонітет 1, середній діаметр 48 сантиметрів, середня висота 31 метрів, повнота 0,6, тип лісу С2ГДС, рельєф

рівнинний, експозиція _____, ґрунт дерново-слабопідзолисті, підріст _____, підлісок КУЛ, ГРЗ, ЧРЗ, тощо _____

Лісопатологічна характеристика насадження

Вид пошкодження насадження (лісова пожежа, буревій, сніголам, обледеніння, відмирання та всихання дерев, захарашеність, об'їдання шкідниками хвої/листя, наявність гусені, масовий літ метеликів, опадання хвої/листя, відлущення кори на стовбурах та інші ознаки, не характерні для нормального стану дерев) відмирання та всихання дерев.

Ступінь пошкодження, ураження: поодинокі
(поодинокі, слабе, середне, сильне)

Вид розподілу пошкоджених дерев: поодинокий
(поодинокий, груповий, куртинний)

Обсяг ушкодженої деревини на 1 гектарі (окомірно) 30,0 куб. метрів,
у тому числі сухостійної 18,0 куб. метрів.

Ознаки погіршення стану лісових насаджень виявив:

Лісничий л.д. № 4
(посад)

(підпис)

О.В. Франчук

(ініціали та прізвище)

10.01, 2022 року

Старший лісничий

(посад)

(підпис)

В.О. Панасенко

(ініціали та прізвище)

10.01 2022 року

Висновок інженера відділу (сектору) охорони і захисту лісу державного лісогосподарського (лісомисливського) підприємства або представника державного спеціалізованого лісозахисного підприємства щодо необхідності здійснення лісозахисних чи інших заходів з поліпшення санітарного стану лісів за результатами огляду санітарного стану лісової ділянки: _____

Потребує проведення вибірково-санітарної рубки в 2022 році

площі 0,8 га

Провідний-інженер
охорони та захисту лісу

(посад)

(підпис)

В.В. Сосновий

(ініціали та прізвище)

12.01 2022 року

ПОВІДОМЛЕННЯ

про появу ознак погіршення санітарного стану лісових насаджень

Київська область Фастівський район
(Автономна Республіка Крим, область)

Відокремлений підрозділ Національного університету біоресурсів і
природокористування України "Боярська лісова дослідна станція"
(найменування власника лісів, постійного лісокористувача)

Лісництво Боярське урочище Боярська дача
квартал № 104 виділ № 19 ділянка № 4 площа 4,0 гектарів

Таксаційна характеристика насадження

Склад 9Сз(90),1Сз(140), вік 90 років, бонітет 1А, середній діаметр 40
сантиметрів, середня висота 30 метрів, повнота 0,55, тип лісу С2ГДС, рельєф
рівнинний, експозиція _____, ґрунт дерново-слабонідзолісті, підріст
_____, підлісок КУЛ, ГРЗ, БЗЧ, тощо _____

Лісопатологічна характеристика насадження

Вид пошкодження насадження (лісова пожежа, буревій, сніголам,
обледеніння, відмирання та всихання дерев, захаращеність, об'їдання
шкідниками хвої/листя, наявність гусені, масовий літ метеликів, опадання
хвої/листя, відлущення кори на стовбурах та інші ознаки, не характерні для
нормального стану дерев) відмирання та всихання дерев.

Ступінь пошкодження, ураження: слабке

(поодинокі, слабке, середнє, сильне)

Вид розподілу пошкоджених дерев: куртинний

(поодинокий, груповий, куртинний)

Обсяг ушкодженої деревини на 1 гектарі (окомірно) 25,0 куб. метрів,
у тому числі сухостійної 15,0 куб. метрів

Ознаки погіршення стану лісових насаджень виявив:

Лісничий л. д. № 4

(посада)

10.01. 2022 року

Старший лісничий

(посада)

10.01 2022 року

О.В. Франчук

(ініціали та прізвище)

В.О. Панасенко

(ініціали та прізвище)

Висновок інженера відділу (сектору) охорони і захисту лісу державного
лісогосподарського (лісомисливського) підприємства або представника
державного спеціалізованого лісозахисного підприємства щодо необхідності
здійснення лісозахисних чи інших заходів з поліпшення санітарного стану лісів
за результатами огляду санітарного стану лісової ділянки: _____

Потребує проведення вибірково-санітарної рубки в 2022 році

площа 4,0 га

Провідний-інженер
охорони та захисту лісу

(посада)

12.01 2022 року

В.В. Сосновий

(ініціали та прізвище)

ПОВІДОМЛЕННЯ

про появу ознак погіршення санітарного стану лісових насаджень

Київська область, Фастівський район

(Автономна Республіка Крим, область)

Відокремлений підрозділ Національного університету біоресурсів і природокористування України "Боярська лісова дослідна станція"

(найменування власника лісів, постійного лісокористувача)

Лісництво Боярське урочище Боярська дача
квартал № 120 виділ № 16 ділянка № 5 площа 0,5 гектарів

Таксаційна характеристика насадження

Склад 10С3, вік 100 років, бонітет 1, середній діаметр 44 сантиметрів, середня висота 28 метрів, повнота 0,60, тип лісу В2ДС, рельєф хвилястий, мікро пониження, експозиція _____, ґрунт дерново-слабо-підзолисті, підріст _____, підлісок ЧРЗ,ГРЗ,КУЛ тощо _____

Лісопатологічна характеристика насадження

Вид пошкодження насадження (лісова пожежа, буревій, сніголам, обледеніння, відмирання та всихання дерев, захаращеність, об'їдання шкідниками хвої/листя, наявність гусені, масовий літ метеликів, опадання хвої/листя, відлущення кори на стовбурах та інші ознаки, не характерні для нормального стану дерев) відмирання та всихання дерев.

Ступінь пошкодження, ураження: поодинокі.

(поодинокі, слабкі, середні, сильні)

Вид розподілу пошкоджених дерев: куртинний.

(поодинокий, груповий, куртинний)

Обсяг ушкодженої деревини на 1 гектарі (окомірно) 70,0 куб. метрів,
у тому числі сухостійної 42,0 куб. метрів

Ознаки погіршення стану лісових насаджень виявив:

Лісничий л. д. № 5

(посада)

10 січня 2022 року.

Старший лісничий

(посада)

10 01 2022 року.



(підпис)

Івахненко О.М.

(ініціали та прізвище)



(підпис)

В.О. Панасенко

(ініціали та прізвище)

Висновок інженера відділу (сектору) охорони і захисту лісу державного лісогосподарського (лісомисливського) підприємства або представника державного спеціалізованого лісозахисного підприємства щодо необхідності здійснення лісозахисних чи інших заходів з поліпшення санітарного стану лісів за результатами огляду санітарного стану лісової ділянки: _____

Потребує проведення вибірково - санітарної рубки, в 2022 році на

площі 0,5 га

Провідний-інженер
охорони та захисту лісу

(посада)

12 01 2022 року.



(підпис)

В.В. Соснотий

(ініціали та прізвище)

ПОВІДОМЛЕННЯ

про появу ознак погіршення санітарного стану лісових насаджень

Київська область Обухівський район
(Автономна Республіка Крим, область)

Відокремлений підрозділ Національного університету біоресурсів і
природокористування України "Боярська лісова дослідна станція"
(найменування власника лісів, постійного лісокористувача)

Лісництво Боярське урочище Високо-Троїцькі дачі
квартал № 220 виділ № 3 ділянка № 9 площа 1,5 гектарів

Таксаційна характеристика насадження

Склад 100% ДС-218113, вік 87 років, бонітет , середній діаметр 36 сантиметрів,
середня висота 31 метрів, повнота 0,00, тип лісу СЛПДС, рельєф хвилястий, схил,
експозиція , ґрунт Високо-Троїцькі дачі підріст ,
підлісок ДНЦЗ, ПЗЧ, ГРК, тощо .

Лісопатологічна характеристика насадження

Вид пошкодження насадження (лісова пожежа, буревій, сніголам,
обледеніння, відмирання та всихання дерев, захаращеність, об'їдання
шкідниками хвої/листя, наявність гусені, масовий літ метеликів, опадання
хвої/листя, відлущення кори на стовбурах та інші ознаки, не характерні для
нормального стану дерев) відмирання та всихання дерев.

Ступінь пошкодження, ураження: поодинокі
(поодинокі, слабі, середні, сильні)

Вид розподілу пошкоджених дерев: поодинокий
(поодинокий, груповий, куртинний)

Обсяг ушкодженої деревини на 1 гектарі (окомірно) 37,0 куб. метрів,
у тому числі сухостійної 22,2 куб. метрів

Ознаки погіршення стану лісових насаджень виявив:

Лісничий л. д. № 9
(посад)


(підпис)

Вільчинський В.П.
(ініціали та прізвище)

10 січня 2022 року

Старший лісничий
(посад)


(підпис)


В.О. Панасенко
(ініціали та прізвище)

10. 01 2022 року

Висновок інженера відділу (сектору) охорони і захисту лісу державного
лісогосподарського (лісомисливського) підприємства або представника
державного спеціалізованого лісозахисного підприємства щодо необхідності
здійснення лісозахисних чи інших заходів з поліпшення санітарного стану лісів
за результатами огляду санітарного стану лісової ділянки:

Потребує проведення вибірково-санітарної рубки в 2022 році на
площі 1,5 га

Провідний-інженер
охорони та захисту лісу
(посад)


(підпис)

В.В. Сосновий
(ініціали та прізвище)

12. 01 2022 року

ПОВІДОМЛЕННЯ

про появу ознак погіршення санітарного стану лісових насаджень

Київська область Обухівський район
(Автономія Республіка Крим, область)

Відокремлений підрозділ Національного університету біоресурсів і
природокористування України "Боярська лісова дослідна станція"
(найменування власника ліса, постійного лісовористачача)

Лісництво Боярське урочище Вітяно-Трипільські дачі
квартал № 227 виділ № 3 дільниця № 9 площа 3,8 гектарів

Таксаційна характеристика насадження

Склад 6Сз(59)3Сз(89)1Дз+Дчр+Чи, вік 59 років, бонітет 1Б, середній діаметр 32 сантиметрів, середня висота 27 метрів, повнота 0,60, тип лісу С2ГДС, рельєф хвилястий, схил, експозиція, _____ грунт дерново-слабо-підзолисті, підріст, _____ підлісок ЛЩЗ,КЛТ, тощо _____

Лісопатологічна характеристика насадження

Вид пошкодження насадження (лісова пожежа, буревій, сніголам, обледеніння, відмирання та всихання дерев, захарашеність, об'їдання шкідниками хвої/листя, наявність гусені, масовий літ метеликів, опадання хвої/листя, відлущення кори на стовбурах та інші ознаки, не характерні для нормального стану дерев) відмирання та всихання дерев.

Ступінь пошкодження, ураження: поодинокі
(поодинокі, слабкі, середні, сильні)3

Вид розподілу пошкоджених дерев: поодинокий
(поодинокий, груповий, куртинний)

Обсяг ушкодженої деревини на 1 гектарі (окомірно) 18,0 куб. метрів,
у тому числі сухостійної 11,0 куб. метрів.

Ознаки погіршення стану лісових насаджень виявив:

Лісничий л. д. № 9
(посада)


(підпис)

В.П. Вільчинський
(ініціали та прізвище)

10 січня 2022 року

Старший лісничий
(посада)


(підпис)

В.О. Панасенко
(ініціали та прізвище)

10 01 2022 року.

Висновок інженера відділу (сектору) охорони і захисту лісу державного лісогосподарського (лісомисливського) підприємства або представника державного спеціалізованого лісозахисного підприємства щодо необхідності здійснення лісозахисних чи інших заходів з поліпшення санітарного стану лісів за результатами огляду санітарного стану лісової ділянки: _____

Потребує проведення вибірково-санітарної рубки в 2022 році на
площі 3,8 га

Провідний-інженер
охорони та захисту лісу


(підпис)

В.В. Сосновий
(ініціали та прізвище)

12 01 2022 року.

ПОВІДОМЛЕННЯ

про появу ознак погіршення санітарного стану лісових насаджень

Київська область Обухівський район
(Автономна Республіка Крим, область)

Відокремлений підрозділ Національного університету біоресурсів і природокористування України "Боярська лісова дослідна станція"
(найменування власника лісів, постійного лісовикористувача)

Лісництво Боярське урочище Вітано-Третішкинські дачі
квартал № 227 виділ № 10 ділянка № 9 площа 0,9 гектарів

Таксаційна характеристика насадження

Склад 10С3+Д3, вік 10 років, бонітет , середній діаметр 30 сантиметрів, середня висота 30 метрів, повнота 0,10, тип лісу С2ДС, рельєф хвилястий, схил, експозиція , ґрунт Верхньосередньоземельний, підріст , підлісок 10С3, Д34, тощо .

Лісопатологічна характеристика насадження

Вид пошкодження насадження (лісова пожежа, буревій, сніголам, обледеніння, відмирання та всихання дерев, захаращеність, об'їдання шкідниками хвої/листя, наявність гусені, масовий літ метеликів, опадання хвої/листя, відлущення кори на стовбурах та інші ознаки, не характерні для нормального стану дерев) відмирання та всихання дерев.


Ступінь пошкодження, ураження: поодинокі
(поодинокі, слабкі, середні, сильні)

Вид розподілу пошкоджених дерев: поодинокий
(поодинокий, груповий, куртинний)

Обсяг ушкодженої деревини на 1 гектарі (околірно) 30,0 куб. метрів, у тому числі сухостійної 18,0 куб. метрів

Ознаки погіршення стану лісових насаджень виявив:

Лісничий л. д. № 9
(посад)


(підпис)

Вільчинський В.П.
(ініціали та прізвище)

10 січня 2022 року

Старший лісничий
(посад)


(підпис)

В.О. Панасенко
(ініціали та прізвище)

10 01 2022 року

Висновок інженера відділу (сектору) охорони і захисту лісу державного лісогосподарського (лісомисливського) підприємства або представника державного спеціалізованого лісозахисного підприємства щодо необхідності здійснення лісозахисних чи інших заходів з поліпшення санітарного стану лісів за результатами огляду санітарного стану лісової ділянки:

Потребує проведення вибірково-санітарної рубки в 2022 році по
млязі 0,9 га

Провідний-інженер
охорони та захисту лісу


(підпис)

В.В. Сосновий
(ініціали та прізвище)

12 01 2022 року

ПОВІДОМЛЕННЯ

про появу ознак погіршення санітарного стану лісових насаджень

Київська область Обухівський район
(Автономна Республіка Крим, область)

Відокремлений підрозділ Національного університету біоресурсів і природокористування України "Боярська лісова дослідна станція"

(найменування власника лісів, постійного лісокористувача)

Лісництво Боярське урочище Вішняно-Трапезицький газі
квартал № 228 виділ № 55 ділянка № 9 площа 1,3 гектарів

Таксаційна характеристика насадження

Склад БСЗ40Б, вік 100 років, бонітет 1, середній діаметр 36 сантиметрів,
середня висота 30 метрів, повнота 0,55, тип лісу БСРБ, рельєф хвилястий, схил,
експозиція _____, ґрунт Верхньопідгірський підріст _____,
підлісок с/лрб 0,34, тощо _____

Лісопатологічна характеристика насадження

Вид пошкодження насадження (лісова пожежа, буревій, сніголам, обледеніння, відмирання та всихання дерев, захаращеність, об'їдання шкідниками хвої/листя, наявність гусені, масовий літ метеликів, опадання хвої/листя, відлущення кори на стовбурах та інші ознаки, не характерні для нормального стану дерев) відмирання та всихання дерев.

Ступінь пошкодження, ураження: поодинокі
(поодинокі, слабке, середнє, сильне)

Вид розподілу пошкоджених дерев: поодинокий
(поодинокий, груповий, куртинний)

Обсяг ушкодженої деревини на 1 гектарі (окомірно) 42,0 куб. метрів,
у тому числі сухостійної 25,0 куб. метрів

Ознаки погіршення стану лісових насаджень виявив:

Лісничий л. д. № 9
(посада)

(підпис)

Вільчинський В.П.
(ініціали та прізвище)

10 січня 2022 року

Старший лісничий
(посада)

(підпис)

В.О. Панасенко
(ініціали та прізвище)

10 01 2022 року

Висновок інженера відділу (сектору) охорони і захисту лісу державного лісогосподарського (лісомисливського) підприємства або представника державного спеціалізованого лісозахисного підприємства щодо необхідності здійснення лісозахисних чи інших заходів з поліпшення санітарного стану лісів за результатами огляду санітарного стану лісової ділянки: _____

Потребує проведення вибірково-санітарної рубки в 2022 році
площа 1,530

Провідний-інженер
охорони та захисту лісу

(підпис)

В.В. Сосновий
(ініціали та прізвище)

12 01 2022 року

ПОВІДОМЛЕННЯ

про появу ознак погіршення санітарного стану лісових насаджень

Київська область Обухівський район
(Автономна Республіка Крим, область)

Відокремлений підрозділ Національного університету біоресурсів і природокористування України "Боярська лісова дослідна станція"
(найменування власника лісів, постійного лісокористувача)

Лісництво Боярське урочище Вільчинський лісовий газ.
квартал № 229 виділ № 28 ділянка № 9 площа 2,3 гектарів

Таксаційна характеристика насадження

Склад 9С3РА3+П2С3, вік 95 років, бонітет 1, середній діаметр 36 сантиметрів, середня висота 28 метрів, повнота 0,60, тип лісу С2ПДС, рельєф хвилястий, схил, експозиція _____, ґрунт Дерново-листяно-гіллястий підріст _____, підлісок МШЗ КМ БЗС, тощо _____.

Лісопатологічна характеристика насадження

Вид пошкодження насадження (лісова пожежа, буревій, сніголам, обледеніння, відмирання та всихання дерев, захаращеність, об'їдання шкідниками хвої/листя, наявність гусені, масовий літ метеликів, опадання хвої/листя, відлущення кори на стовбурах та інші ознаки, не характерні для нормального стану дерев) відмирання та всихання дерев.

Ступінь пошкодження, ураження: поодинокі
(поодинокі, слабкі, середні, сильні)

Вид розподілу пошкоджених дерев: поодинокий
(поодинокий, груповий, куртинний)

Обсяг ушкодженої деревини на 1 гектарі (окомірно) 13,0 куб. метрів, у тому числі сухостійної 8,0 куб. метрів

Ознаки погіршення стану лісових насаджень виявив:

Лісничий л. д. № 9
(посади)


(підпис)

Вільчинський В.П.
(ініціали та прізвище)

10 січня 2022 року

Старший лісничий
(посади)


(підпис)

В.О. Панасенко
(ініціали та прізвище)

10 01 2022 року

Висновок інженера відділу (сектору) охорони і захисту лісу державного лісогосподарського (лісомисливського) підприємства або представника державного спеціалізованого лісозахисного підприємства щодо необхідності здійснення лісозахисних чи інших заходів з поліпшення санітарного стану лісів за результатами огляду санітарного стану лісової ділянки: _____

Потребує проведення вибірково-санітарної рубки в 2022 році на

площі 2,3 га

Провідний-інженер
охорони та захисту лісу


(підпис)

В.В. Сосновий
(ініціали та прізвище)

12 01 2022 року

ПОВІДОМЛЕННЯ

про появу ознак погіршення санітарного стану лісових насаджень

Київська область Обухівський район
(Автономна Республіка Крим, область)

Відокремлений підрозділ Національного університету біоресурсів і
природокористування України "Боярська лісова дослідна станція"
(найменування власника лісів, постійного лісокористувача)

Лісництво Боярське урочище Вітяно-Трипільські дачі
квартал № 241 виділ № 9 дільниця № 9 площа 4,3 гектарів

Таксаційна характеристика насадження

Склад 8Сз2Дз, вік 76 років, бонітет 1Б, середній діаметр 32 сантиметрів, середня висота 30 метрів, повнота 0,65, тип лісу С2ГДС, рельєф хвилястий, схил, експозиція, _____, ґрунт дерново-слабо-підзолисті, підріст, _____, підлісок _____, тощо.

Лісопатологічна характеристика насадження

Вид пошкодження насадження (лісова пожежа, буревій, сніголам, обледеніння, відмирання та всихання дерев, захаращеність, об'їдання шкідниками хвої/листя, наявність гусені, масовий літ метеликів, опадання хвої/листя, відлущення кори на стовбурах та інші ознаки, не характерні для нормального стану дерев) відмирання та всихання дерев.

Ступінь пошкодження, ураження: поодинокі
(поодинокі, слабке, середнє, сильне)3

Вид розподілу пошкоджених дерев: поодинокий
(поодинокий, груповий, куртинний)

Обсяг ушкодженої деревини на 1 гектарі (окомірно) 10,0 куб. метрів,
у тому числі сухостійної 6,0 куб. метрів.

Ознаки погіршення стану лісових насаджень виявив:

Лісничий л. д. № 9
(посад)

10 січня 2022 року

Старший лісничий
(посад)

10 01 2022 року.


(підпис)

(підпис)

В.П. Вільчинський
(ініціали та прізвище)

В.О. Панасенко
(ініціали та прізвище)

Висновок інженера відділу (сектору) охорони і захисту лісу державного лісогосподарського (лісомисливського) підприємства або представника державного спеціалізованого лісозахисного підприємства щодо необхідності здійснення лісозахисних чи інших заходів з поліпшення санітарного стану лісів за результатами огляду санітарного стану лісової ділянки: _____

Потребує проведення вибірково-санітарної рубки в 2022 році по площі 4,3 га

Провідний-інженер
охорони та захисту лісу

12 01 2022 року.

(підпис)

В.В. Сосновий
(ініціали та прізвище)