

08.06.2022 р.  
сmt. Пісківка

### АКТ

#### За наслідками рекогносцирувального санітарно-лісопатологічного обстеження насаджень по ДП «Тетерівський лісгосп»

На пропозицію ДП «Тетерівський лісгосп», лист № 179 від 06.06.2022 року згідно наказу № 71 від 22.04.2022 року "Про створення комісії на предмет визначення доцільності призначення суцільних санітарних рубок по ДП «Тетерівський лісгосп» комісією у складі представника Київського обласного та по м. Києву управління лісового та мисливського господарства головного спеціаліста Гайової С.В., посадової особи Пісківської об'єднаної територіальної громади Свириденка П.І., інженера-лісопатолога ДСЛП «Київлісозахист» Швень В.А., головного лісничого ДП «Тетерівський лісгосп» Черевка І.М., начальника відділу лісового господарства ДП «Тетерівський лісгосп» Федоренка С.О. провідного інженера-лісопатолога ДП «Тетерівський лісгосп» Пригорницького В.І., лісничого Тетерівського лісництва Ободзінського О.В., проведено лісопатологічне обстеження всихаючих та розладнаних насаджень на предмет призначення їх у суцільну санітарну рубку (ССР). Виконання даного заходу сприятиме поліпшенню санітарного стану лісу та покращить екологічну ситуацію в лісових насадженнях ДП «Тетерівський лісгосп».

#### Тетерівське лісництво

Кв. 1 вид. 3 пл. 1,4 га, склад 9Сз1Бп, вік 51 рік, повнота 0,7. Висота 22 м, діаметр 24 см, бонітет 1а. В2ДС. Ліси уздовж берегів річок, навколо озер, водоймищ та інші. ОЗЛД;

Кв. 5 вид. 16 пл. 2,4 га, склад 10Сз, вік 53 роки, повнота 0,8. Висота 21 м, діаметр 22 см, бонітет 1. В2ДС. Ліси уздовж берегів річок, навколо озер, водоймищ та інші;

Кв. 5 вид. 17 пл. 5,3 га, склад 10Сз, вік 76 років, повнота 0,6. Висота 21 м, діаметр 22 см, бонітет 2. А2С. Ліси уздовж берегів річок, навколо озер, водоймищ та інші.

В кв. 1 вид. 3 насадження сильно ослаблене в зв'язку з несприятливими метеорологічними показниками останніх років, частина їх розладнана, приріст дерев суттєво знизився, утворилась ділянка, де переважають всихаючі та сухостійні дерева різних термінів утворення. Насадження заселені комплексом стовбурових шкідників (верхівковий короїд та шестизубий короїд, малий та великий сосновий лубоїд, соснова златка), що прискорило відмирання та всихання. Відмічається верхівковий та змішаний тип всихання сосни, з виразними ознаками дефоліації крони. На час обстеження вказані чинники призвели до утворення в середньому 80-90% всихаючих дерев та свіжого сухостою.








В кв. 5 вид. 16 та кв. 5 вид 17 в зв'язку з надзвичайною ситуацією (бойові дії) утворились ділянки лісу із суцільним зламом крони та підірваним корінням, на яких відбувається процес заселення комплексом стовбурових шкідників В зв'язку з вищеперерахованим необхідно в кв. 1 вид. 3 на площі 0,3 га; кв. 5 вид. 16 дві ділянки з відповідною площею 0,2 га та 0,3 га та кв. 5 вид. 17 на площі 0,3 га провести ССР.

Ділянки лісу, що межують з ССР потребують посиленого нагляду.

Зрубання призначеної у ССР провести згідно п.3,4,5,6,9,27 Санітарних правил в лісах України ( в редакції постанови КМУ від 26.10.2016 №756), наказу №9 від 21.01.2013 року Державного агенства лісових ресурсів України, протягом 2022 року. На зрубках, що утворились після проведення ССР створити лісові культури протягом 2022-2023 років. Посадку лісових культур здійснити згідно діючих схем та ТУМ.

До акта додаються: додатки № 6 і № 7, плани насаджень, що підлягають проведенню ССР.

Підписи комісії:

	С.В.Гайова
	П.І.Свириденко
	В.А.Швень
	І.М.Черевко
	С.О.Федоренко
	В.І.Пригорницький
	О.В.Ободзінський