

10.08.2022 р.  
смт. Пісківка

**АКТ**  
**за наслідками рекогносцирувального санітарно-лісопатологічного**  
**обстеження насаджень ДП «Тетерівський лісгосп» на предмет доцільності**  
**призначення їх у суцільну санітарну рубку (ССР)**

На пропозицію ДП «Тетерівський лісгосп», лист № 324 від 01.08.2022 року згідно наказу № 166 від 04.08.2022 року "Про створення комісії на предмет визначення доцільності призначення суцільних санітарних рубок по ДП «Тетерівський лісгосп» комісією у складі представника Київського обласного та по м.Києву управління лісового та мисливського господарства головного спеціаліста Гайової С.В., першого заступника Іванківського селищного голови Кадун О.М., старости Мирчанського старостинського округу Машина Т.К. та Загальцівського старостинського округу Недашківського С.П. Бородянської територіальної громади, в.о. старости с. Кодра Макарівської селищної ради Бутрименко О.Г., Ткаченко І.С., посадової особи Пісківської об'єднаної терит. громади Свириденка П.І., начальника відділу нагляду, обліку і прогнозу ДСЛП «Київлісозахист» Заболотньої Г.О., виконуючого обов'язки головного лісничого ДП «Тетерівський лісгосп» Федоренка С.О., провідного інженера-лісопатолога ДП «Тетерівський лісгосп» Пригорницького В.І., лісничого Кухарського л-ва Весельського С.В., лісничого Мирчанського л-ва Отрошка С.В., лісничого Поташнянського л-ва Тимошенка О.А., лісничого Кодрянського л-ва Зубка В.І., лісничого Пісківського л-ва Зарицького Р.М. проведено лісопатологічне обстеження всихаючих та розладнаних насаджень на предмет доцільності призначення їх у суцільну санітарну рубку (ССР). Виконання даного заходу сприятиме поліпшенню санітарного стану лісу та покращить екологічну ситуацію в лісових насадженнях ДП «Тетерівський лісгосп».

**Кухарське лісництво.**

Кв. 29 вид. 1 пл. 7,2 га, склад 10Сз+Дз+Бп, вік 91 рік, повнота 0,7. Висота 25 м., діаметр 30 см., бонітет 2. В2ДС. Ліси уздовж берегів річок, навколо озер, водоймищ та інші.

Кв. 41 вид. 12 пл. 9,8 га, склад 8Сз1Дз1Бп, вік 76 років, повнота 0,85. Висота 28 м., діаметр 32 см., бонітет 1а. В2ДС. Ліси уздовж берегів річок, навколо озер, водоймищ та інші.

Кв. 65 вид. 1 пл. 8,5 га, склад 10Сз, вік 53 роки, повнота 0,9. Висота 19 м., діаметр 22 см., бонітет 1. В2ДС. Експлуатаційні ліси.

Кв. 71 вид. 17 пл. 7,5 га, склад 10Сз+Бп, вік 56 років, повнота 0,9. Висота 17 м., діаметр 20 см., бонітет 2. А2С. Експлуатаційні ліси.

В кв. 29 вид. 1 та кв. 65 вид. 1 в зв'язку з надзвичайною ситуацією (бойові дії) утворились дві ділянки лісу із суцільним зламом крони та підірваним корінням, на яких відбувається процес заселення комплексом стовбурових шкідників. Кв. 41 вид. 12 та кв. 71 вид. 17 сильно ослаблені в зв'язку з несприятливими метеорологічними показниками останніх років, частина їх розладнана, приріст дерев суттєво знизився, утворилась ділянка, де переважають всихаючі та сухостійні дерева різних термінів утворення. Насадження заселені комплексом стовбурових шкідників (верхівковий короїд та шестизубий короїд, малий та великий сосновий лубоїди, велика та синя соснові златки), що прискорило відмирання та всихання. Відмічається верхівковий та змішаний тип всихання сосни, з виразними ознаками дефоліації крони. На час обстеження вказані чинники призвели до утворення в середньому 80-90% всихаючих дерев та свіжого сухоостою. В зв'язку з

вищеперерахованим необхідно в кв. 29 вид. 1 дві ділянки на площі 0,3 га та 0,3 га; кв. 41 вид. 12 на площі 0,4 га; кв. 65 вид. 1 на площі 0,2 га та кв. 71 вид. 17 на площі 0,3 га провести ССР.

За прилягаючими насадженнями, які примикають до даних виділів вести посилений нагляд.

#### Мирчанське лісництво.

Кв. 39 вид. 19 пл. 2,0 га, склад 10Сз, вік 76 років, повнота 0,65. Висота 23 м., діаметр 28 см., бонітет 1. В2ДС. Експлуатаційні ліси. ОЗЛД.

Кв. 55 вид. 20 пл. 1,1 га, склад 10Сз+Бп, вік 66 років, повнота 0,60. Висота 25 м., діаметр 30 см., бонітет 1а. С3ГДС. Експлуатаційні ліси.

Кв. 56 вид. 4 пл. 0,5 га, склад 8Сз(59)2Сз(76)+Бп, вік 59 років, повнота 0,7. Висота 21 м., діаметр 22 см., бонітет 1. В2ДС. Експлуатаційні ліси.

Кв. 57 вид. 14 пл. 0,7 га, склад 7Сз3Бп, вік 66 років, повнота 0,7. Висота 23 м., діаметр 24 см., бонітет 1. В3ДС. Експлуатаційні ліси.

Кв. 61 вид. 5 пл. 0,6 га, склад 9Сз(54)1Сз(66)+Бп, вік 54 роки, повнота 0,7. Висота 20 м., діаметр 22 см., бонітет 1. В2ДС. Експлуатаційні ліси.

Надзвичайна ситуація (бойові дії) в результаті чого виникла низова пожежа, в наявності проникаючий опік кореневої шийки, відбувається процес інтенсивного відмирання і всихання дерев (змішаний тип всихання сосни, з виразними ознаками дефоліація крони), яке супроводжується заселенням комплексом стовбурових шкідників. На час обстеження вказані чинники призвели до утворення в середньому 80-90% всихаючих дерев та свіжого сухостою. В зв'язку з вищеперерахованим необхідно в кв. 39 вид. 19 на площі 0,6 га; кв. 55 вид. 20 на площі 0,7 га; кв. 56 вид. 4 на площі 0,4 га; кв. 57 вид. 14 на площі 0,9 га та кв. 61 вид. 5 на площі 0,5 га провести ССР. За прилягаючими насадженнями, які примикають до даних виділів вести посилений нагляд.

#### Поташнянське лісництво.

Кв. 50 вид. 22 пл. 0,5 га, склад 7Сз3Бп+Дз, вік 32 роки, повнота 0,9. Висота 14 м., діаметр 16 см., бонітет 1. В2ДС. Експлуатаційні ліси.

Кв. 50 вид. 10 пл. 1,4 га, склад 7Сз(66)2Сз(81)1Бп+Дз+Гз, вік 66 років, повнота 0,85. Висота 27 м., діаметр 30 см., бонітет 1а. С2ГДС. Експлуатаційні ліси.

Кв. 53 вид. 2 пл. 4,3 га, склад 10Сз, вік 52 роки, повнота 0,9. Висота 25 м., діаметр 24 см., бонітет 1б. С2ГДС. Експлуатаційні ліси.

Кв. 64 вид. 5 пл. 0,3 га, склад 5Сз4Бп1Ос+Дз, вік 36 років, повнота 1,0. Висота 15 м., діаметр 16 см., бонітет 1. В3ДС. Експлуатаційні ліси.

Кв. 80 вид. 7 пл. 0,7 га, склад 9Сз1Бп, вік 63 роки, повнота 0,75. Висота 23 м., діаметр 28 см., бонітет 1. В2ДС. Експлуатаційні ліси.

Кв. 82 вид. 13 пл. 0,8 га, склад 5Сз5Бп, вік 36 років, повнота 0,8. Висота 15 м., діаметр 18 см., бонітет 1. В4ДС. Експлуатаційні ліси.

Кв. 91 вид. 7 пл. 13,8 га, склад 10Сз+Бп+Дз, вік 66 років, повнота 0,7. Висота 26 м., діаметр 30 см., бонітет 1а. С2ГДС. Експлуатаційні ліси.

Надзвичайна ситуація (бойові дії) в результаті чого виникла стійка низова пожежа, в наявності проникаючий опік кореневої шийки, відбувається процес інтенсивного відмирання і всихання дерев (змішаний тип всихання сосни, з виразними ознаками дефоліація крони), яке супроводжується заселенням комплексом стовбурових шкідників. На час обстеження вказані чинники призвели до утворення в середньому 80-90% всихаючих дерев та свіжого сухостою. В зв'язку з вищеперерахованим необхідно в кв. 50 вид. 22 на площі 0,5 га; кв. 50 вид. 10 на площі 0,3 га; кв. 53 вид. 2 на площі 0,4 га, кв. 64 вид. 5 на

площі 0,3 га; кв. 80 вид. 7 на площі 0,6 га; кв. 82 вид. 13 на площі 0,8 га та кв. 91 вид. 7 на площі 0,4 га провести ССР. За прилягаючими насадженнями, які примикають до даних виділів вести посилений нагляд.

### Кодрянське лісництво.

Кв. 3 вид. 8 пл. 1,7 га, склад 10Сз, вік 16 років, повнота 0,7. Висота 5 м., діаметр 6 см., бонітет 1. В2ДС. Ліси уздовж берегів річок, навколо озер, водоймищ та інші.

Кв. 3 вид. 5 пл. 7,1 га, склад 10Сз+Дчр, вік 13 років, повнота 0,85. Висота 6 м., діаметр 8 см., бонітет 1. В2ДС. Ліси уздовж берегів річок, навколо озер, водоймищ та інші.

Кв. 40 вид. 9 пл. 1,2 га, склад 10Сз, вік 65 років, повнота 0,7. Висота 26 м., діаметр 30 см., бонітет 1а. С2ГДС. Експлуатаційні ліси. ОЗЛД.

Кв. 41 вид. 7 пл. 2,6 га, склад 10Сз, вік 65 років, повнота 0,75. Висота 25 м., діаметр 28 см., бонітет 1а. В2ДС. Експлуатаційні ліси. ОЗЛД.

Кв. 61 вид. 15 пл. 0,4 га, склад 10Сз+Бп, вік 58 років, повнота 0,7. Висота 22 м., діаметр 26 см., бонітет 1. В2ДС. Експлуатаційні ліси.

Кв. 167 вид. 6 пл. 3,8 га, склад 8Сз2Бп, вік 40 років, повнота 0,9. Висота 22 м., діаметр 24 см., бонітет 1б. С2ГДС. Експлуатаційні ліси.

В кв. 3 вид. 8, 5 надзвичайна ситуація (бойові дії) в результаті чого виникла стійка низова пожежа, з проникаючий опік кореневої шийки, відбувається процес інтенсивного відмирання і всихання дерев, яке супроводжується заселенням комплексом стовбурових шкідників. Кв. 40 вид. 9 та кв. 41 вид. 7, ослаблене насадження на частині виділів, відбувся процес інтенсивного заселення комплексом стовбурових шкідників (верхівковий та шести зубий короїд, велика та синя соснові златка, малий та великий сосновий лубоїди). Кв. 61 вид. 15 та кв. 167 вид. 6 у результаті стихійного лиха, дерева зламані на середині стовбура, вивалені з коренем, або нахилені на кут більше 30<sup>0</sup> крони нахилені додолу, корені підірвані. В кв. 167 вид. 6 в зв'язку із неможливістю застосування обліку деревини під час ліквідації наслідків стихійного лиха застосувати облік за кількістю заготовленої деревини (небезпека для життя людини). На час обстеження вказані чинники призвели до утворення в середньому 80-90% всихаючих дерев та свіжого сухостою. В зв'язку з вищеперерахованим необхідно в кв. 3 вид. 8 на площі 0,7 га; кв.; кв. 3 вид. 5 на площі 0,2 га; кв. 40 вид. 9 на площі 0,2 га, кв. 41 вид. 7 на площі 0,1 га; кв. 61 вид. 15 на площі 0,3 га та кв. 167 вид. 6 на площі 0,5 га провести ССР. За прилягаючими насадженнями, які примикають до даних виділів вести посилений нагляд.

### Пісківське лісництво.

Кв. 21 вид. 6 пл. 1,3 га, склад 10Сз, вік 66 років, повнота 0,85. Висота 26 м., діаметр 28 см., бонітет 1а. С2ГДС. Експлуатаційні ліси.

Надзвичайна ситуація (бойові дії) на площі 0,2 га утворився суцільний злам дерев різної висоти, вивалені з коренем або підірване коріння. Відбувається заселення стовбуровими шкідниками. На час обстеження майже всі дерева перешли в V категорію стану (свіжий сухостій). В зв'язку з вищеперерахованим необхідно в кв. 21 вид. 6 на площі 0,2 га провести ССР.

Всі площі обстежених насаджень, по ДП «Тетерівський лісгосп» не перевищують 2,0 га згідно п.4 Примітки додатку до Санітарних Правил, проведена перелікова таксація з розподілом запасу за їх категоріями стану (за винятком Кодрянське л-во кв. 167 вид. 6 облік проведений буде за фактично заготовленою деревиною). Запаси деревини за матеріалами відводів, виконаних підприємством співпадають за запасами перелікової таксації за категоріями стану.

Загальна площа насаджень призначених в ССР – 10,1 га.

Розподіл ділянок лісу, що потребують проведення заходів з поліпшення санітарного стану лісів, за адміністративно-територіальним поділом: Іванківська ОТГ – 1,5 га; Бородянська ОТГ – 6,4 га; Пісківська ОТГ – 0,2 га; Макарівське ОТГ – 2,0 га.

Ділянки лісу, що межують з ССР потребують посиленого нагляду.


Зрубання призначеної у ССР провести згідно п.3,4,5,6,9,27 Санітарних правил в лісах України ( в редакції постанови КМУ від 26.10.2016 №756), наказу №9 від 21.01.2013 року Державного агентства лісових ресурсів України, протягом 2022 року. На зрубках, що утворились після проведення ССР створити лісові культури протягом 2022-2023 років. Посадку лісових культур здійснити згідно діючих схем та ТУМ.

До акта додаються: додатки №5, № 6 і № 7, плани насаджень, що підлягають проведенню ССР.

Підписи комісії:



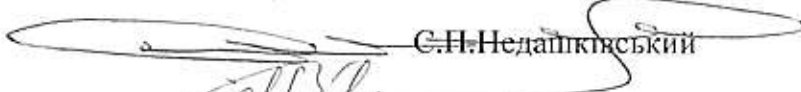
Є.В.Гайова




О.М.Кадун




Т.К.Машина




Є.Н.Недайківський




О.Г.Бутрименко



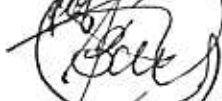
П.І.Свириденко




Г.О.Заболотня




С.О.Федоренко



В.І.Пригорницький




С.В.Весельський




Є.В.Отрошко



О.А.Тимошенко



В.І.Зубок



Р.М.Зарицький