

08.09.2022 р.
смт. Пісківка

АКТ
за наслідками рекогносцирувального санітарно-лісопатологічного
обстеження насаджень ДП «Тетерівський лісгосп» на предмет доцільності
призначення їх у суцільну санітарну рубку (ССР)

На пропозицію ДП «Тетерівський лісгосп», лист № 395 від 30.08.2022 року згідно наказу № 166 від 04.08.2022 року "Про створення комісії на предмет визначення доцільності призначення суцільних санітарних рубок по ДП «Тетерівський лісгосп». Та використовуючи первинну інформацію з отриманих повідомлень комісією у складі представника Київського обласного та по м.Києву управління лісового та мисливського господарства головного спеціаліста Гайової С.В., староста Загальцівського старостинського округу Недашківського С.П. Бородянської територіальної громади, посадової особи Пісківської об'єднаної терит. громади Свириденка П.І., заступника Іванківського селищного голови Янути В. Л., начальника відділу ДСЛП «Київлісозахист» Заболотньої Г.О., начальника відділу «Київлісозахист» Чавченка В.П., головного лісничого ДП «Тетерівський лісгосп» Черевка І.М., провідного інженера-лісопатолога ДП «Тетерівський лісгосп» Пригорницького В.І., лісничого Поташнянського л-ва Тимошенка О.А., лісничого Мигальського л-ва Греська С.М., лісничого Блідчанського л-ва Богдашенка В.В., лісничого Пісківського л-ва Зарицького Р.М. проведено санітарно-лісопатологічне обстеження всихаючих та розладнаних насаджень на предмет доцільності призначення їх у суцільну санітарну рубку (ССР). Виконання даного заходу сприятиме поліпшенню санітарного стану лісу та покращить екологічну ситуацію в лісових насадженнях ДП «Тетерівський лісгосп».

Поташнянське лісництво.

Кв. 49 вид. 16 пл. 0,4 га, склад 8Сз2Бп+Дз(80)+Ос+Дз(54), вік 54 роки, повнота 0,75. Висота 24 м., діаметр 32 см., бонітет 1а. СЗГДС. Експлуатаційні ліси.

Кв. 64 вид. 4 пл. 0,5 га, склад 7Сз3Бп+Дз+Ос, вік 66 років, повнота 0,7. Висота 24 м., діаметр 36 см., бонітет 1. ВЗДС. Експлуатаційні ліси.

Кв. 77 вид. 14 пл. 0,2 га, склад 10Сз, вік 76 років, повнота 0,6. Висота 28 м., діаметр 32 см., бонітет 2. С2ГДС. Ліси уздовж берегів річок, навколо озер, водоймищ та інші.

В кв. 49 вид. 16 та кв. 64 вид. 4 сталася надзвичайна ситуація (бойові дії), в результаті чого виникла стійка низова пожежа, в наявності проникаючий опік кореневої шийки, відбувається процес інтенсивного відмирання і всихання дерев (змішаний тип всихання сосни, з виразними ознаками дефоліація крони), яке супроводжується заселенням комплексом стовбурових шкідників (верхівковий короїд, синя та велика соснові златки малий та великий соснові лубоїди). В кв. 77 вид. 14 ослаблене насадження на частині виділу, відбувся процес інтенсивного заселення комплексом стовбурових шкідників (верхівковий короїд, велика та синя соснові златка, малий та великий сосновий лубоїди). В зв'язку з вищеперерахованим необхідно в кв. 49 вид. 16 на площі **0,4** га; кв. 64 вид. 4 на площі **0,4** га; та в кв. 77 вид. 14 на площі **0,1** га провести **ССР**. За прилеглими насадженнями, які примикають до даних виділів вести посилений нагляд.

Мигальське лісництво.

Кв. 1 вид. 27 пл. 5,9 га, склад 10Сз, вік 76 років, повнота 0,7. Висота 27 м., діаметр 28 см., бонітет 1а. С2ГДС. Ліси уздовж берегів річок, навколо озер, водоймищ та інші.

Кв. 53 вид. 7 пл. 5,0 га, склад 10Сз+Бп, вік 59 років, повнота 0,9. Висота 25 м., діаметр 24 см., бонітет 1а. В2ДС. Експлуатаційні ліси.

Кв. 54 вид. 8 пл. 4,9 га, склад 10Сз, вік 60 років, повнота 0,85. Висота 24 м., діаметр 26 см., бонітет 1а. В2ДС. Ліси уздовж смуг відведення автомобільних доріг.

Кв. 80 вид. 2 пл. 7,1 га, склад 10Сз+Дз+Гз+Бп, вік 66 років, повнота 0,85. Висота 26 м., діаметр 28 см., бонітет 1а. С3ГДС. Експлуатаційні ліси.

Кв. 80 вид. 6 пл. 2,1 га, склад 9Сз1Дз, вік 58 років, повнота 0,7. Висота 28 м., діаметр 30 см., бонітет 1б. С2ГДС. Експлуатаційні ліси.

Надзвичайна ситуація (бойові дії) утворилися суцільні злами дерев на різній висоті стовбура, вивалені їх з коріння або з підривом коріння. Відбувається заселення стовбуровими шкідниками. На час обстеження майже всі дерева перешли в V категорію стану (свіжий сухостій). В зв'язку з вищеперерахованим необхідно в кв. 1 вид. 27 в центральній частині виділу на площі **0,2** га; кв. 53 вид. 7 в центральній частині виділу на площі **0,3** га; кв. 54 вид. 8 в південній частині виділу на площі **0,3** га; кв. 80 вид. 2 в південній частині виділу на площі **0,2** га та кв. 80 вид. 6 в північно-західній частині виділу на площі **0,2** га провести ССР.

Блідчанське лісництво.

Кв. 71 вид. 3 пл. 7,3 га, склад 5Сз5Бп, вік 60 років, повнота 0,65. Висота 22 м., діаметр 24 см., бонітет 1. В2ДС. Експлуатаційні ліси.

Насадження сильно ослаблене в зв'язку з несприятливими метеорологічними показниками останніх років, в західній частині виділу на площі **0,9** га приріст дерев суттєво знизився, утворилась ділянка, де переважають всихаючі та сухостійні дерева різних термінів утворення. Насадження заселені комплексом стовбурових шкідників (верхівковий короїд, малий та великий соснові лубоїди, синя та велика соснові златки), що прискорило відмирання та всихання. Відмічається верхівковий та змішаний тип всихання сосни, з виразними ознаками дефоліація крони. На час обстеження вказані чинники призвели до утворення в середньому 80-90% всихаючих дерев та свіжого сухостю. Необхідно на даній площі **0,9** га провести ССР.

Пісківське лісництво.

Кв. 33 вид. 4 пл. 2,9 га, склад 10Сз+Бп, вік 66 років, повнота 0,75. Висота 23 м., діаметр 20 см., бонітет 1. В2ДС. Експлуатаційні ліси.

Насадження сильно ослаблене в зв'язку з несприятливими метеорологічними показниками останніх років, в північній частині виділу утворилась ділянка, де переважають всихаючі та сухостійні дерева. Насадження заселені комплексом стовбурових шкідників (верхівковий короїд малий та великий соснові лубоїди, синя та велика соснові златки), що прискорило відмирання та всихання. Відмічається верхівковий та змішаний тип всихання сосни, з виразними ознаками дефоліація крони. На час обстеження вказані чинники призвели до утворення в середньому 80-90% всихаючих дерев та свіжого сухостю. Необхідно на площі **0,5** га провести ССР.

Проведена перелікова таксація з розподілом запасу за їх категоріями стану. Запаси деревини за матеріалами відводів, виконаних підприємством співпадають за запасами перелікової таксації за категоріями стану.













Розподіл ділянок лісу, що потребують проведення заходів з поліпшення санітарного стану лісів, за адміністративно-територіальним поділом: Іванківська ОТГ – 0,9 га; Бородянська ОТГ – 0,9 га; Пісківська ОТГ – 1,7 га.

Ділянки лісу, що межують з ССР потребують посиленого нагляду.

Зрубання призначеної у ССР провести згідно п.3,4,5,6,9,27 Санітарних правил в лісах України (в редакції постанови КМУ від 26.10.2016 №756), наказу №9 від 21.01.2013 року Державного агенства лісових ресурсів України, протягом 2022 року. На зрубках, що утворились після проведення ССР створити лісові культури протягом 2022-2023 років. Посадку лісових культур здійснити згідно діючих схем та ТУМ.

До акта додаються: додатки №5, № 6 і № 7, плани насаджень, що підлягають проведенню ССР.

Підписи комісії:

	С.В.Гайова
	С.П.Неданківський
	П.І.Свириденко
	В.Л.Янута
	26.09.2022 Г.О.Заболотня
	В.П.Чавченко
	І.М.Черевко
	В.І.Пригорницький
	О.А.Тимошенко
	С.М.Гресько
	В.В.Богдашенко
	Р.М.Зарицький