

ПОВІДОМЛЕННЯ

про появу ознак погіршення санітарного стану лісових насаджень

Київська область Фастівський район
(Автономна Республіка Крим, область)

Відокремлений підрозділ Національного університету біоресурсів і
природокористування України "Боярська лісова дослідна станція"

(найменування власника лісів, постійного лісовикористувача)

Лісництво Боярське урочище Ясногородський ліс
квартал № 2 виділ № 5 діляниця № _____ площа 3,7 гектарів

Таксаційна характеристика насадження

Склад 10ДЗ+СЗ, вік 115 років, бонітет 2, середній діаметр 36 сантиметрів,
середня висота 28 метрів, повнота 0,6, тип лісу С2ГДС, рельєф рівнинний
експозиція рівнинний, ґрунт дерново-слабо-підзолистий, підріст 10ГЗ,
підлісок ЛЩЗ, тощо

Лісопатологічна характеристика насадження

Вид пошкодження насадження (лісова пожежа, буревій, сніголам,
обледеніння, відмирання та всихання дерев, захарашеність, об'їдання
шкідниками хвої/листя, наявність гусені, масовий літ метеликів, опадання
хвої/листя, відлущення кори на стовбурах та інші ознаки, не характерні для
нормального стану дерев) *відмирання та всихання дерев.*

Ступінь пошкодження, ураження: *поодинокі*
(поодинокі, слабкі, середні, сильні)

Вид розподілу пошкоджених дерев: *поодинокий*
(поодинокий, груповий, куртинний)

Обсяг ушкодженої деревини на 1 гектарі (окомірно) 18 куб. метрів,
у тому числі сухостійної 16 куб. метрів

Ознаки погіршення стану лісових насаджень виявив:

Лісничий л. д. № 1
(посада)


(підпис)

Сітайло П.М.
(ініціали та прізвище)

1 серпня 2022 року

Старший лісничий
(посада)


(підпис)

В.О. Панасенко
(ініціали та прізвище)

1 серпня 2022 року

Висновок інженера відділу (сектору) охорони і захисту лісу державного
лісогосподарського (лісомисливського) підприємства або представника
державного спеціалізованого лісозахисного підприємства щодо необхідності
здійснення лісозахисних чи інших заходів з поліпшення санітарного стану лісів
за результатами огляду санітарного стану лісової ділянки: _____

*Потребує проведення вибірково-санітарної рубки на площі 3,7 в
2022 році.*

Провідний-інженер
охорони та захисту лісу

(посада)


(підпис)

В.В. Сосновий
(ініціали та прізвище)

02 08 2022 року

ПОВІДОМЛЕННЯ

про появу ознак погіршення санітарного стану лісових насаджень

Київська область Фастівський район
(Автономна Республіка Крим, область)

Відокремлений підрозділ Національного університету біоресурсів і
природокористування України "Боярська лісова дослідна станція"
(найменування власника лісів, постійного лісокористувача)

Лісництво Боярське урочище Ясногородський ліс
квартал № 2 виділ № 9 ділянка № _____ площа 0,4 гектарів

Таксаційна характеристика насадження

Склад 10Сз+ГЗ, вік 72 років, бонітет 1, середній діаметр 28 сантиметрів, середня висота 25 метрів, повнота 0,5, тип лісу С2ГДС, рельєф рівнинний експозиція рівнинний, ґрунт дерново-слабо-підзолистий, підріст 10АКБ+ГЗ, підлісок ЛЩЗ, тощо

Лісопатологічна характеристика насадження

Вид пошкодження насадження (лісова пожежа, буревій, сніголам, обледеніння, відмирання та всихання дерев, захаращеність, об'їдання шкідниками хвої/листя, наявність гусені, масовий літ метеликів, опадання хвої/листя, відлущення кори на стовбурах та інші ознаки, не характерні для нормального стану дерев) відмирання та всихання дерев.

Ступінь пошкодження, ураження: поодинокі
(поодинокі, слабкі, середні, сильні)

Вид розподілу пошкоджених дерев: поодинокий
(поодинокий, груповий, куртинний)

Обсяг ушкодженої деревини на 1 гектарі (окомірно) 18 куб. метрів,
у тому числі сухостійної 15 куб. метрів

Ознаки погіршення стану лісових насаджень виявив:


Лісничий л. д. № 1
(посада)


(підпис)

Сітайло П.М.
(ініціали та прізвище)

1 серпня 2022 року

Старший лісничий
(посада)


(підпис)

В.О. Панасенко
(ініціали та прізвище)

1 серпня 2022 року

Висновок інженера відділу (сектору) охорони і захисту лісу державного лісогосподарського (лісомисливського) підприємства або представника державного спеціалізованого лісозахисного підприємства щодо необхідності здійснення лісозахисних чи інших заходів з поліпшення санітарного стану лісів за результатами огляду санітарного стану лісової ділянки: _____

Потребує проведення вибірково-санітарної рубки на площі 0,4 в 2022 році.

Провідний-інженер
охорони та захисту лісу


(підпис)

В.В. Сосновий
(ініціали та прізвище)

02 08 2022 року

ПОВІДОМЛЕННЯ

про появу ознак погіршення санітарного стану лісових насаджень

Київська область Фастівський район
(Автономна Республіка Крим, область)

Відокремлений підрозділ Національного університету біоресурсів і
природокористування України "Боярська лісова дослідна станція"
(найменування власника лісів, постійного лісокористувача)

Лісництво Боярське урочище Бушівський ліс
квартал № 23 виділ № 2 діляниця № _____ площа 4,8 гектарів

Таксаційна характеристика насадження

Склад 8ДЗ1ГЗ1ЛПД, вік 110 років, бонітет 2, середній діаметр 36 сантиметрів,
середня висота 27 метрів, повнота 0,7, тип лісу С2ГДС, рельєф рівнинний
експозиція рівнинний, ґрунт дерново-слабо-підзолистий, підріст
6КЛГЗГЗ1ЛПД, підлісок ЛЩЗ, тощо _____

Лісопатологічна характеристика насадження

Вид пошкодження насадження (лісова пожежа, буревій, сніголам,
обледеніння, відмирання та всихання дерев, захарашеність, об'їдання
шкідниками хвої/листя, наявність гусені, масовий літ метеликів, опадання
хвої/листя, відлущення кори на стовбурах та інші ознаки, не характерні для
нормального стану дерев) *відмирання та всихання дерев.*

Ступінь пошкодження, ураження: *поодинокі*
(поодинокі, слабкі, середні, сильні)

Вид розподілу пошкоджених дерев: *поодинокий*
(поодинокий, груповий, курчавий)

Обсяг ушкодженої деревини на 1 гектарі (окомірно) 21 куб. метрів,
у тому числі сухостійної 18 куб. метрів

Ознаки погіршення стану лісових насаджень виявив:

Лісничий л. д. № 1
(посада)


(підпис)

Сітайло П.М.
(ініціали та прізвище)

1 серпня 2022 року

Старший лісничий
(посада)


(підпис)

В.О. Панасенко
(ініціали та прізвище)

1 серпня 2022 року

Висновок інженера відділу (сектору) охорони і захисту лісу державного
лісогосподарського (лісомисливського) підприємства або представника
державного спеціалізованого лісозахисного підприємства щодо необхідності
здійснення лісозахисних чи інших заходів з поліпшення санітарного стану лісів
за результатами огляду санітарного стану лісової ділянки: _____

*Потребує проведення вибірково-санітарної рубки на площі 4,8 в
2022 році.*

Провідний-інженер
охорони та захисту лісу

(посада)



(підпис)

В.В. Сосновий
(ініціали та прізвище)

02 08 2022 року

ПОВІДОМЛЕННЯ

про появу ознак погіршення санітарного стану лісових насаджень

Київська область Фастівський район
(Автономна Республіка Крим, область)

Відокремлений підрозділ Національного університету біоресурсів і
природокористування України "Боярська лісова дослідна станція"
(найменування власника лісів, постійного лісокористувача)

Лісництво Боярське урочище Бушівський ліс
квартал № 23 виділ № 3 ділянка № _____ площа 11,2 гектарів

Таксаційна характеристика насадження

Склад 8Д31Г31ЛПД, вік 106 років, бонітет 2, середній діаметр 36 сантиметрів, середня висота 27 метрів, повнота 0,7, тип лісу С2ГДС, рельєф рівнинний експозиція рівнинний, ґрунт дерново-слабо-підзолистий, підріст 5КЛГ5ГЗ, підлісок ЛЩЗ, тощо

Лісопатологічна характеристика насадження

Вид пошкодження насадження (лісова пожежа, буревій, сніголам, обледеніння, відмирання та всихання дерев, захаращеність, об'їдання шкідниками хвої/листя, наявність гусені, масовий літ метеликів, опадання хвої/листя, відлущення кори на стовбурах та інші ознаки, не характерні для нормального стану дерев) відмирання та всихання дерев.

Ступінь пошкодження, ураження: поодинокі
(поодинокі, слабкі, середні, сильні)

Вид розподілу пошкоджених дерев: поодинокий
(поодинокий, груповий, куртинний)

Обсяг ушкодженої деревини на 1 гектарі (окомірно) 14 куб. метрів,
у тому числі сухостійної 11 куб. метрів

Ознаки погіршення стану лісових насаджень виявив:

Лісничий л. д. № 1
(посада)


(підпис)

Сітайло П.М.
(ініціали та прізвище)

1 серпня 2022 року

Старший лісничий
(посада)


(підпис)

В.О. Панасенко
(ініціали та прізвище)

1 серпня 2022 року

Висновок інженера відділу (сектору) охорони і захисту лісу державного лісогосподарського (лісомисливського) підприємства або представника державного спеціалізованого лісозахисного підприємства щодо необхідності здійснення лісозахисних чи інших заходів з поліпшення санітарного стану лісів за результатами огляду санітарного стану лісової ділянки: _____

Потребує проведення вибірково-санітарної рубки на площі 11,2 в 2022 році.

Провідний-інженер
охорони та захисту лісу


(підпис)

В.В. Сосновий
(ініціали та прізвище)

02 08 2022 року

ПОВІДОМЛЕННЯ

про появу ознак погіршення санітарного стану лісових насаджень

Київська область Фастівський район
(Автономна Республіка Крим, область)

Відокремлений підрозділ Національного університету біоресурсів і
природокористування України "Боярська лісова дослідна станція"
(найменування власника лісів, постійного лісовикористувача)

Лісництво Боярське урочище Бушівський ліс
квартал № 23 виділ № 5 ділянка № _____ площа 0,6 гектарів

Таксаційна характеристика насадження

Склад 8Сз2ГЗ, вік 100 років, бонітет 1, середній діаметр 44 сантиметрів, середня висота 27 метрів, повнота 0,6, тип лісу С2ГДС, рельєф рівнинний експозиція рівнинний, ґрунт дерново-слабо-підзолистий, підріст, підлісок ЛЩЗ,БЗЧ тощо

Лісопатологічна характеристика насадження

Вид пошкодження насадження (лісова пожежа, буревій, сніголам, обледеніння, відмирання та всихання дерев, захарашеність, об'їдання шкідниками хвої/листя, наявність гусені, масовий літ метеликів, опадання хвої/листя, відлущення кори на стовбурах та інші ознаки, не характерні для нормального стану дерев) *відмирання та всихання дерев.*


Ступінь пошкодження, ураження: *поодинокі*
(поодинокі, слабкі, середні, сильні)

Вид розподілу пошкоджених дерев: *поодинокий*
(поодинокий, груповий, куртинний)

Обсяг ушкодженої деревини на 1 гектарі (окомірно) 45 куб. метрів,
у тому числі сухостійної 37 куб. метрів

Ознаки погіршення стану лісових насаджень виявив:

Лісничий л. д. № 1
(посада)


(підпис)

Сітайло П.М.
(ініціали та прізвище)

1 серпня 2022 року

Старший лісничий
(посада)


(підпис)

В.О. Панасенко
(ініціали та прізвище)

1 серпня 2022 року

Висновок інженера відділу (сектору) охорони і захисту лісу державного лісогосподарського (лісомисливського) підприємства або представника державного спеціалізованого лісозахисного підприємства щодо необхідності здійснення лісозахисних чи інших заходів з поліпшення санітарного стану лісів за результатами огляду санітарного стану лісової ділянки: _____

Потребує проведення вибірково-санітарної рубки на площі 0,6 в 2022 році.

Провідний-інженер
охорони та захисту лісу

(посада)

(підпис)

В.В. Сосновий
(ініціали та прізвище)

_____ 2022 року

ПОВІДОМЛЕННЯ

про появу ознак погіршення санітарного стану лісових насаджень

Київська область Фастівський район
(Автономна Республіка Крим, область)

Відокремлений підрозділ Національного університету біоресурсів і природокористування України "Боярська лісова дослідна станція"
(найменування власника лісів, постійного лісокористувача)

Лісництво Боярське урочище Жорнівська дача
квартал № 60 виділ № 15 ділянка № _____ площа 2,8 гектарів

Таксаційна характеристика насадження

Склад 7С33Дз+ЛПД, вік 100 років, бонітет 1А, середній діаметр 40 сантиметрів, середня висота 32 метрів, повнота 0.50, тип лісу С2ГДС, рельєф рівнинний, експозиція рівнинний, ґрунт дерново-слабо-підзолистий, підріст, підлісок ЛЦЗ. тощо _____

Лісопатологічна характеристика насадження

Вид пошкодження насадження (лісова пожежа, буревій, сніголам, обледеніння, відмирання та всихання дерев, захаращеність, об'їдання шкідниками хвої/листя, наявність гусені, масовий літ метеликів, опадання хвої/листя, відлущення кори на стовбурах та інші ознаки, не характерні для нормального стану дерев) *відмирання та всихання дерев.*

Ступінь пошкодження, ураження: *поодинокі*
(поодинокі, слабке, середнє, сильне)

Вид розподілу пошкоджених дерев: *поодинокий*
(поодинокий, груповий, куртинний)

Обсяг ушкодженої деревини на 1 гектарі (окомірно) 21 куб. метрів,
у тому числі сухостійної 19 куб. метрів

Ознаки погіршення стану лісових насаджень виявив:

Лісничий л. д. № 3
(посада)

(підпис)

Король М.А.
(ініціали та прізвище)

1 серпня 2022 року

Старший лісничий
(посада)

(підпис)

В.О. Панасенко
(ініціали та прізвище)

1 серпня 2022 року

Висновок інженера відділу (сектору) охорони і захисту лісу державного лісогосподарського (лісомисливського) підприємства або представника державного спеціалізованого лісозахисного підприємства щодо необхідності здійснення лісозахисних чи інших заходів з поліпшення санітарного стану лісів за результатами огляду санітарного стану лісової ділянки: _____

Потребує проведення вибірково-санітарної рубки на площі 2,8га. в 2022році.

Провідний-інженер
охорони та захисту лісу
(посада)

(підпис)

В.В. Сосновий
(ініціали та прізвище)

02 08 2022 року

ПОВІДОМЛЕННЯ

про появу ознак погіршення санітарного стану лісових насаджень

Київська область Фастівський район
(Автономна Республіка Крим, область)

Відокремлений підрозділ Національного університету біоресурсів і природокористування України "Боярська лісова дослідна станція"
(найменування власника лісів, постійного лісокористувача)

Лісництво Боярське урочище Жорнівська дача
квартал № 61 виділ № 15 ділянка № _____ площа 0,3 гектарів

Таксаційна характеристика насадження

Склад 8Дз2Сз+ЛПД+ВЛЧ, вік 120 років, бонітет 2, середній діаметр 36 сантиметрів, середня висота 27 метрів, повнота 0.60, тип лісу С2ГДС, рельєф рівнинний, експозиція рівнинний, ґрунт дерново-слабо-підзолистий, підріст підлісок ЛЦЗ тощо

Лісопатологічна характеристика насадження

Вид пошкодження насадження (лісова пожежа, буревій, сніголам, обледеніння, відмирання та всихання дерев, захаращеність, об'їдання шкідниками хвої/листя, наявність гусені, масовий літ метеликів, опадання хвої/листя, відлущення кори на стовбурах та інші ознаки, не характерні для нормального стану дерев) відмирання та всихання дерев.

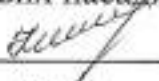
Ступінь пошкодження, ураження: поодинокі
(поодинокі, слабе, середнє, сильне)

Вид розподілу пошкоджених дерев: поодинокий
(поодинокий, груповий, куртинний)

Обсяг ушкодженої деревини на 1 гектарі (окомірно) 37 куб. метрів,
у тому числі сухостійної 32 куб. метрів

Ознаки погіршення стану лісових насаджень виявив:

Лісничий л. д. № 3
(посада)


(підпис)

Король М.А.
(ініціали та прізвище)

1 серпня 2022 року

Старший лісничий
(посада)


(підпис)

В.О. Панасенко
(ініціали та прізвище)

1 серпня 2022 року

Висновок інженера відділу (сектору) охорони і захисту лісу державного лісогосподарського (лісомисливського) підприємства або представника державного спеціалізованого лісозахисного підприємства щодо необхідності здійснення лісозахисних чи інших заходів з поліпшення санітарного стану лісів за результатами огляду санітарного стану лісової ділянки: _____

Потребує проведення вибірково-санітарної рубки на площі 0,3га. в 2022 році.

Провідний-інженер
охорони та захисту лісу


(підпис)

В.В. Сосновий
(ініціали та прізвище)

(посада)

07 08 2022 року

ПОВІДОМЛЕННЯ

про появу ознак погіршення санітарного стану лісових насаджень

Київська область Фастівський район
(Автономна Республіка Крим, область)

Відокремлений підрозділ Національного університету біоресурсів і
природокористування України "Боярська лісова дослідна станція"
(найменування власника лісів, постійного лісокористувача)

Лісництво Боярське урочище Жорнівська дача
квартал № 64 виділ № 2 ділянка № _____ площа 1,4 гектарів

Таксаційна характеристика насадження

Склад 10Сз+Дз, вік 120 років, бонітет 1, середній діаметр 44 сантиметрів, середня висота 32 метрів, повнота 0.50, тип лісу С2ГДС, рельєф рівнинний, експозиція рівнинний, ґрунт дерново-слабо-підзолистий, підріст _____, підлісок ЛЩЗ,БЗЧ. тощо _____

Лісопатологічна характеристика насадження

Вид пошкодження насадження (лісова пожежа, буревій, сніголам, обледеніння, відмирання та всихання дерев, захаращеність, об'їдання шкідниками хвої/листя, наявність гусені, масовий літ метеликів, опадання хвої/листя, відлущення кори на стовбурах та інші ознаки, не характерні для нормального стану дерев) відмирання та всихання дерев.

Ступінь пошкодження, ураження: поодинокі
(поодинокі, слабе, середнє, сильне)

Вид розподілу пошкоджених дерев: поодинокий
(повноліній, груповий, куртинний)

Обсяг ушкодженої деревини на 1 гектарі (окомірно) 14 куб. метрів,
у тому числі сухостійної 11 куб. метрів

Ознаки погіршення стану лісових насаджень виявив:

Лісничий л. д. № 3
(посада)


(підпис)

Король М.А.
(ініціали та прізвище)

1 серпня 2022 року

Старший лісничий
(посада)


(підпис)

В.О. Панасенко
(ініціали та прізвище)

1 серпня 2022 року

Висновок інженера відділу (сектору) охорони і захисту лісу державного лісогосподарського (лісомисливського) підприємства або представника державного спеціалізованого лісозахисного підприємства щодо необхідності здійснення лісозахисних чи інших заходів з поліпшення санітарного стану лісів за результатами огляду санітарного стану лісової ділянки: _____

Потребує проведення вибірково-санітарної рубки на площі 1,4га. в 2022 році.

Провідний-інженер
охорони та захисту лісу


(підпис)

В.В. Сосновий
(ініціали та прізвище)

02 08 2022 року

ПОВІДОМЛЕННЯ

про появу ознак погіршення санітарного стану лісових насаджень

Київська область Фастівський район
(Автономна Республіка Крим, область)

Відокремлений підрозділ Національного університету біоресурсів і природокористування України "Боярська лісова дослідна станція"
(найменування власника лісів, постійного лісокористувача)

Лісництво Боярське урочище Жорнівська дача
квартал № 66 виділ № 24 ділянка № _____ площа 0,7 гектарів

Таксаційна характеристика насадження

Склад 9Дз1С₂ЛПД+ВЛЧ, вік 110 років, бонітет 2, середній діаметр 36 сантиметрів, середня висота 26 метрів, повнота 0.60, тип лісу С2ГДС, рельєф рівнинний, експозиція рівнинний, ґрунт дерново-слабо-підзолистий, підріст _____, підлісок ЛЩЗ,БЗЧ. тощо _____

Лісопатологічна характеристика насадження

Вид пошкодження насадження (лісова пожежа, буревій, сніголам, обледеніння, відмирання та всихання дерев, захаращеність, об'їдання шкідниками хвої/листя, наявність гусені, масовий літ метеликів, опадання хвої/листя, відлущення кори на стовбурах та інші ознаки, не характерні для нормального стану дерев) відмирання та всихання дерев.

Ступінь пошкодження, ураження: поодинокі
(поодинокі, слабкі, середні, сильні)

Вид розподілу пошкоджених дерев: поодинокий
(поодинокий, груповий, куртинний)

Обсяг ушкодженої деревини на 1 гектарі (окомірно) 31 куб. метрів,
у тому числі сухостійної 27 куб. метрів

Ознаки погіршення стану лісових насаджень виявив:

Лісничий л. д. № 3
(посади)

(підпис)

Король М.А.
(ініціали та прізвище)

1 серпня 2022 року

Старший лісничий
(посади)

(підпис)

В.О. Панасенко
(ініціали та прізвище)

1 серпня 2022 року

Висновок інженера відділу (сектору) охорони і захисту лісу державного лісогосподарського (лісомисливського) підприємства або представника державного спеціалізованого лісозахисного підприємства щодо необхідності здійснення лісозахисних чи інших заходів з поліпшення санітарного стану лісів за результатами огляду санітарного стану лісової ділянки: _____

Потребує проведення вибірково-санітарної рубки на площі 0,7га. в 2022році.

Провідний-інженер
охорони та захисту лісу
(посади)

(підпис)

В.В. Сосновий
(ініціали та прізвище)

02 08 2022 року

ПОВІДОМЛЕННЯ

про появу ознак погіршення санітарного стану лісових насаджень

Київська область Фастівський район

(Автономна Республіка Крим, область)

Відокремлений підрозділ Національного університету біоресурсів і природокористування України “Боярська лісова дослідна станція”

(найменування власника лісів, постійного лісовикористувача)

Лісництво Боярське

урочище Боярської дачі

квартал № 119

виділ № 17

дільниця № _____

площа 0,4 гектарів

Таксаційна характеристика насаджень

Склад 10С3, вік 57 років, бонітет 1А, середній діаметр 24 сантиметрів, середня висота 23 метрів, повнота 0,65 тип лісу В2ДС, рельєф хвилястий, схил, експозиція _____, ґрунт дерново-слабоопідзолістий, підріст _____, підлісок

ЧРЗ, ГРЗ

тощо

Лісопатологічна характеристика насаджень

Вид пошкодження насаджень (лісова пожежа, буревій, сніголам, обледеніння, відмирання та всихання дерев, захаращеність, об'їдання шкідниками хвої/листя, наявність гусені, масовий літ метеликів, опадання хвої/листя, відлущення кори на стовбурах та інші ознаки, не характерні для нормального стану дерев) відмирання та всихання дерев.

Ступінь пошкодження, ураження: поодинокі

(поодинокі, слабе, середнє, сильне)

Вид розподілу пошкоджених дерев: поодинокий

(поодинокий, груповий, куртинний)

Обсяг ушкодженої деревини на 1 гектарі (окомірно) 30 куб. метрів, у тому числі сухостійної 25 куб. метрів

Ознаки погіршення стану лісових насаджень виявив:

Лісничий л. д. № 5

(посада)



(підпис)

О.М. Івахненко

(ініціали та прізвище)

01 серпня 2022 року

Старший лісничий

(посада)



(підпис)

В.О. Панасенко

(ініціали та прізвище)

01 серпня 2022 року

Висновок інженера відділу (сектору) охорони і захисту лісу державного лісогосподарського (лісомисливського) підприємства або представника державного спеціалізованого лісозахисного підприємства щодо необхідності здійснення лісозахисних чи інших заходів з поліпшення санітарного стану лісів за результатами огляду санітарного стану лісової ділянки: _____

Потребує проведення вибірково - санітарної рубки на площі 0,4 га, в 2022 році.

Провідний-інженер
охорони та захисту лісу



(підпис)

В.В. Сосновий

(ініціали та прізвище)

07 08 2022 року

ПОВІДОМЛЕННЯ

про появу ознак погіршення санітарного стану лісових насаджень

Київська область Фастівський район
(Автономна Республіка Крим, область)

Відокремлений підрозділ Національного університету біоресурсів і природокористування України "Боярська лісова дослідна станція"
(найменування власника ліса, постійного лісокористувача)

Лісництво Боярське урочище Боярської дачі
квартал № 119 виділ № 18 ділянка № площа 1,6 гектарів

Таксаційна характеристика насадження

Склад 10С3, вік 85 років, бонітет 1, середній діаметр 32 сантиметрів, середня висота 27 метрів, повнота 0,7, тип лісу В2ДС, рельєф хвилястий, схил, експозиція _____, ґрунт дерново-слабоопідзолистий, підріст _____, підлісок ЧРЗ,ГРЗ,КУЛ тощо

Лісопатологічна характеристика насадження

Вид пошкодження насадження (лісова пожежа, буревій, сніголам, обледеніння, відмирання та всихання дерев, захаращеність, об'їдання шкідниками хвої/листя, наявність гусені, масовий літ метеликів, опадання хвої/листя, відлущення кори на стовбурах та інші ознаки, не характерні для нормального стану дерев) відмирання та всихання дерев.

Ступінь пошкодження, ураження: поодинокі
(поодинокі, слабке, середнє, сильне)

Вид розподілу пошкоджених дерев: поодинокий
(поодинокий, груповий, куртинний)

Обсяг ушкодженої деревини на 1 гектарі (окомірно) 12 куб. метрів, у тому числі сухостійної 9 куб. метрів

Ознаки погіршення стану лісових насаджень виявив:

Лісничий л. д. № 5

(посада)

(підпис)

О.М. Івахненко

(ініціали та прізвище)

01 серпня 2022 року

Старший лісничий

(посада)

(підпис)

В.О. Панасенко

(ініціали та прізвище)

01 серпня 2022 року

Висновок інженера відділу (сектору) охорони і захисту лісу державного лісогосподарського (лісомисливського) підприємства або представника державного спеціалізованого лісозахисного підприємства щодо необхідності здійснення лісозахисних чи інших заходів з поліпшення санітарного стану лісів за результатами огляду санітарного стану лісової ділянки: _____

Потребує проведення вибірково - санітарної рубки на площі 1,6 га, в 2022 році.

Провідний-інженер
охорони та захисту лісу

(підпис)

В.В. Сосновий

(ініціали та прізвище)

02 08 2022 року

ПОВІДОМЛЕННЯ

про появу ознак погіршення санітарного стану лісових насаджень

Київська область Фастівський район
(Автономна Республіка Крим, область)

Відокремлений підрозділ Національного університету біоресурсів і природокористування України "Боярська лісова дослідна станція"
(найменування власника лісів, постійного лісокористувача)

Лісництво Боярське урочище Вітяно-Трипільські дачі
квартал № 218 виділ № 34 ділянка № площа 0,1 гектарів

Таксаційна характеристика насадження

Склад Ск. Д. С., вік 80 років, бонітет 1, середній діаметр 30 сантиметрів, середня висота 26 метрів, повнота 0,45, тип лісу С2 ДС, рельєф хвилястий, схил, експозиція , ґрунт підріст , підлісок Ліч, КМ, БРБ, тощо

Лісопатологічна характеристика насадження

Вид пошкодження насадження (лісова пожежа, буревій, сніголам, обледеніння, відмирання та всихання дерев, захаращеність, об'їдання шкідниками хвої/листя, наявність гусені, масовий літ метеликів, опадання хвої/листя, відлущення кори на стовбурах та інші ознаки, не характерні для нормального стану дерев) відмирання та всихання дерев.

Ступінь пошкодження, ураження: поодинокі
(поодинокі, слабке, середнє, сильне)

Вид розподілу пошкоджених дерев: поодинокий
(поодинокий, груповий, куртинний)

Обсяг ушкодженої деревини на 1 гектарі (окомірно) 50 куб. метрів, у тому числі сухостійної 43 куб. метрів

Ознаки погіршення стану лісових насаджень виявив:

Лісничий л. д. № 8
(посада)

(підпис)

О.А. Тяло
(ініціали та прізвище)

01 серпня 2022 року

Старший лісничий
(посада)

(підпис)

В.О. Панасенко
(ініціали та прізвище)

01 серпня 2022 року

Висновок інженера відділу (сектору) охорони і захисту лісу державного лісогосподарського (лісомисливського) підприємства або представника державного спеціалізованого лісозахисного підприємства щодо необхідності здійснення лісозахисних чи інших заходів з поліпшення санітарного стану лісів за результатами огляду санітарного стану лісової ділянки:

Потребує проведення вибірково - санітарної рубки на площі 0,1 га, в 2022 році.

Провідний-інженер
охорони та захисту лісу

(підпис)

В.В. Сосновий
(ініціали та прізвище)

02 08 2022 року

ПОВІДОМЛЕННЯ

про появу ознак погіршення санітарного стану лісових насаджень

Київська область Фастівський район
(Автономна Республіка Крим, область)

Відокремлений підрозділ Національного університету біоресурсів і природокористування України "Боярська лісова дослідна станція"

(найменування власника лісів, постійного лісокористувача)

Лісництво Боярське урочище Вітяно-Трипільські дачі
квартал № 219 виділ № 13 ділянка № площа 6,5 гектарів

Таксаційна характеристика насадження

Склад К3, ЛДЗ1, АСБ, вік 70 років, бонітет 1А, середній діаметр 30 сантиметрів, середня висота 29 метрів, повнота 0,50, тип лісу В2ДС, рельєф хвилястий, схил, експозиція , ґрунт , підріст , підлісок Б32, АЦ3, тощо

Лісопатологічна характеристика насадження

Вид пошкодження насадження (лісова пожежа, буревій, сніголам, обледеніння, відмирання та всихання дерев, захаращеність, об'їдання шкідниками хвої/листя, наявність гусені, масовий літ метеликів, опадання хвої/листя, відлущення кори на стовбурах та інші ознаки, не характерні для нормального стану дерев) відмирання та всихання дерев.

Ступінь пошкодження, ураження: поодинокі
(поодинокі, слабке, середнє, сильне)

Вид розподілу пошкоджених дерев: поодинокий
(поодинокий, груповий, куртинний)

Обсяг ушкодженої деревини на 1 гектарі (окомірно) 17 куб. метрів, у тому числі сухостійної 13 куб. метрів

Ознаки погіршення стану лісових насаджень виявив:

Лісничий л. д. № 8
(посада)

(підпис)

О.А. Тяло
(ініціали та прізвище)

01 серпня 2022 року

Старший лісничий
(посада)

(підпис)

В.О. Панасенко
(ініціали та прізвище)

01 серпня 2022 року

Висновок інженера відділу (сектору) охорони і захисту лісу державного лісогосподарського (лісомисливського) підприємства або представника державного спеціалізованого лісозахисного підприємства щодо необхідності здійснення лісозахисних чи інших заходів з поліпшення санітарного стану лісів за результатами огляду санітарного стану лісової ділянки:

Потребує проведення вибірково - санітарної рубки на площі 6,5 га, в 2022 році.

Провідний-інженер
охорони та захисту лісу

(підпис)

В.В. Сосновий
(ініціали та прізвище)

02 08 2022 року

ПОВІДОМЛЕННЯ

про появу ознак погіршення санітарного стану лісових насаджень

Київська область Фастівський район

(Автономна Республіка Крим, область)

Відокремлений підрозділ Національного університету біоресурсів і природокористування України "Боярська лісова дослідна станція"

(найменування власника лісів, постійного лісокористувача)

Лісництво Боярське урочище Вітяно-Трипільські дачі
квартал № 219 виділ № 21 ділянка № площа 6,9 гектарів

Таксаційна характеристика насадження

Склад 10% t_2 + c_2 + t_3 , вік 80 років, бонітет 1, середній діаметр 28
сантиметрів, середня висота 25 метрів, повнота 0,60, тип лісу C2T¹⁰D¹⁰, рельєф
хвилястий, схил, експозиція , ґрунт , підріст
10% t_3 , підлісок , тощо

Лісопатологічна характеристика насадження

Вид пошкодження насадження (лісова пожежа, буревій, сніголам, обледеніння, відмирання та всихання дерев, захаращеність, об'їдання шкідниками хвої/листя, наявність гусені, масовий літ метеликів, опадання хвої/листя, відлущення кори на стовбурах та інші ознаки, не характерні для нормального стану дерев) відмирання та всихання дерев.

Ступінь пошкодження, ураження: поодинокі

(поодинокі, слабке, середнє, сильне)

Вид розподілу пошкоджених дерев: поодинокий

(поодинокий, груповий, куртинний)

Обсяг ушкодженої деревини на 1 гектарі (окомірно) 22 куб. метрів,
у тому числі сухостійної 18 куб. метрів

Ознаки погіршення стану лісових насаджень виявив:

Лісничий л. д. № 8

(посада)



(підпис)

О.А. Тяло

(ініціали та прізвище)

01 серпня 2022 року

Старший лісничий

(посада)



(підпис)

В.О. Панасенко

(ініціали та прізвище)

01 серпня 2022 року

Висновок інженера відділу (сектору) охорони і захисту лісу державного лісогосподарського (лісомисливського) підприємства або представника державного спеціалізованого лісозахисного підприємства щодо необхідності здійснення лісозахисних чи інших заходів з поліпшення санітарного стану лісів за результатами огляду санітарного стану лісової ділянки:

Потребує проведення вибірково - санітарної рубки на площі 6,9 га, в 2022 році.

Провідний-інженер
охорони та захисту лісу



(підпис)

В.В. Сосновий

(ініціали та прізвище)

02 08 2022 року

ПОВІДОМЛЕННЯ

про появу ознак погіршення санітарного стану лісових насаджень

Київська область Фастівський район
(Автономна Республіка Крим, область)

Відокремлений підрозділ Національного університету біоресурсів і природокористування України "Боярська лісова дослідна станція"
(найменування власника ліса, постійного лісовористувача)

Лісництво Боярське урочище Вітяно-Трипільські дачі
квартал № 219 виділ № 22 ділянка № площа 0,3 гектарів

Таксаційна характеристика насадження

Склад SG, SD₃, вік 90 років, бонітет 1, середній діаметр 36 сантиметрів, середня висота 28 метрів, повнота 0,50, тип лісу C217C, рельєф хвилястий, схил, експозиція , ґрунт , підріст , підлісок B3Ч, ГДК, тощо .

Лісопатологічна характеристика насадження

Вид пошкодження насадження (лісова пожежа, буревій, сніголам, обледеніння, відмирання та всихання дерев, захаращеність, об'їдання шкідниками хвої/листя, наявність гусені, масовий літ метеликів, опадання хвої/листя, відлущення кори на стовбурах та інші ознаки, не характерні для нормального стану дерев) відмирання та всихання дерев.

Ступінь пошкодження, ураження: Сильне
(поодинокі, слабке, середнє, сильне)

Вид розподілу пошкоджених дерев: куртинний
(поодинокий, груповий, куртинний)

Обсяг ушкодженої деревини на 1 гектарі (окомірно) 80 куб. метрів, у тому числі сухостійної 63 куб. метрів

Ознаки погіршення стану лісових насаджень виявив:

Лісничий л. д. № 8
(посада)

(підпис)

О.А. Тяло
(ініціали та прізвище)

01 серпня 2022 року

Старший лісничий
(посада)

(підпис)

В.О. Панасенко
(ініціали та прізвище)

01 серпня 2022 року

Висновок інженера відділу (сектору) охорони і захисту лісу державного лісогосподарського (лісомисливського) підприємства або представника державного спеціалізованого лісозахисного підприємства щодо необхідності здійснення лісозахисних чи інших заходів з поліпшення санітарного стану лісів за результатами огляду санітарного стану лісової ділянки:

Потребує проведення вибірково - санітарної рубки на площі 0,3 га, в 2022 році.

Провідний-інженер
охорони та захисту лісу

(підпис)

В.В. Сосновий
(ініціали та прізвище)

02 08 2022 року

