

## ПОВІДОМЛЕННЯ

про появу ознак погіршення санітарного стану лісових насаджень

Київська область  
Автономна Республіка Крим - область

ВП ПУБЛІ України «Боярська ЛДС»  
найменування власника лісів постійного лісокористування

Місцевість Плесецьке урочище Плесецька діля  
квартал № 297 виділ № 2 ділянка № \_\_\_\_\_ площа - 5,5 гектарів

### Таксаційна характеристика насадження

Склад 10С3 Дз, вік 89 років, бонітет ІБ, середній діаметр 40 сантиметрів,  
середня висота 33 метрів, повнота 0,60, тип лісу С2ІДС, рельєф \_\_\_\_\_,  
експозиція \_\_\_\_\_, ґрунт \_\_\_\_\_, підріст \_\_\_\_\_,  
підлісок Куд.Грз.Бзр тощо \_\_\_\_\_

### Лісопатологічна характеристика насадження

Вид пошкодження насадження (лісова пожежа, буревій, сніголам, обледеніння, відмирання та венхання дерев, захараненість, об'їдання шкідниками хвої/листя, наявність гусени, масовий літ метеликів, опадання хвої/листя, відсушення кори на стовбурах та інші ознаки, не характерні для нормального стану дерев): відмирання та венхання дерев, ураження стовбурами шкідниками.


Ступінь пошкодження, ураження: слабке  
(поодинокі, слабке, середнє, сильне)

Вид розподілу пошкоджених дерев: груповий  
(поодинокий, груповий, куртинний)

Об'єм ушкодженої деревини на 1 гектарі (окомірно) 18 куб.  
метрів, у тому числі сухої/гілої 18 куб. метрів

Ознаки погіршення стану лісових насаджень виявляють:

№1 Плесецького д-ва  
спеціальна лісова ділянка



Плесецький ЛД  
філіялі та підрозділ

02 серпня 2022 року

Плесецького д-ва  
співробітник


Білека В.В.  
філіялі та підрозділ

02 серпня 2022 року

Висновок інженера відділу (сектору) охорони та захисту лісу державного лісогосподарського (лісопромислового) підприємства або представника державного спеціалізованого лісозахисного підприємства щодо необхідності здійснення лісозахисних чи інших заходів з поліпшення санітарного стану лісів за результатами огляду санітарного стану лісової ділянки:

Потрібно проведення вибіркової санітарної рубки на площі 5,5га в 2022 році.

Провісний інженер з  
охорони та захисту лісу



Сосновий В.В.  
філіялі та підрозділ

02 серпня 2022 року

**ПОВІДОМЛЕННЯ**  
про появу ознак погіршення санітарного стану лісових насаджень

Київська область  
(Автономна Республіка Крим, область)

ВП ПУБЛІ України «Боярська ЛДС»  
(найменування власника лісів, постійного лісокористувача)

Лісництво Плесецьке урочище Плесецька дача  
квартал № 297 виділ № 4 ділянка № \_\_\_\_\_ площа 2,0 гектарів

Таксаційна характеристика насадження

Склад 10Сз/Дз/Бл, вік 89 років, бонітет ІА, середній діаметр 40  
сантиметрів, середня висота 32 метрів, повнота 0,60, тип лісу СЛДС,  
рельєф \_\_\_\_\_, експозиція \_\_\_\_\_, ґрунт \_\_\_\_\_  
підрієт \_\_\_\_\_, підлісок Куд.Бзч./Рз.Бзр. тощо \_\_\_\_\_

Лісопатологічна характеристика насадження

Вид пошкодження насадження (лісова пожежа, буревій, сніголам, обледеніння, відмирання та всихання дерев, захаращеність, об'їдання шкідниками хвої/листя, наявність гусені, масовий літ метеликів, опадання хвої/листя, відщипування кори на стовбурах та інші ознаки, не характерні для нормального стану дерев): відмирання та всихання дерев уражених стовбуровими шкідниками.

Ступінь пошкодження, ураження: середнє  
(повільне, середнє, швидке)

Вид розподілу пошкоджених дерев: груповий  
(сплоховий, груповий, куршиний)

Обсяг ушкодженої деревини на 1 гектарі (околірно) 31 куб.  
метрів, у тому числі сухої/стійної 30 куб. метрів



Ознаки погіршення стану лісових насаджень виявив:

№1 Плесецького д-ва  
(найменування лісової ділянки)

02 серпня 2022 року

Плесецького д-ва  
(старший лісничий)

02 серпня 2022 року

Певладовський І.М.  
(ініціали та прізвище)


Білека В.В.  
(ініціали та прізвище)

Висновок інженера відділу (сектору) охорони і захисту лісу державного лісогосподарського (лісомишлिवського) підприємства або представника державного спеціалізованого лісозахисного підприємства щодо необхідності здійснення лісозахисних чи інших заходів з поліпшення санітарного стану лісів за результатами огляду санітарного стану лісової ділянки:

Потребує проведення вибіркової санітарної рубки на площі 2,0га в 2022 році.

Провісний інженер з  
охорони та захисту лісу  
(посада)

02 серпня 2022 року

  
(підпис)

Сосновий В.В.  
(ініціали та прізвище)

**ПОВІДОМЛЕННЯ**  
про появу ознак погіршення санітарного стану лісових насаджень

*Київська область*  
(Автономна Республіка Крим, область)

*ВЦ ПУБЛІН України «Боярська ЛДС»*  
(найменування власника, повної назви, постійного місцякористування)

Лісенство Плесецьке урочище Плесецька дача  
квартал № 297 виділ № 5 ділянка № \_\_\_\_\_ площа 1,7 гектарів

Таксаційна характеристика насадження

Склад 8С32/Дз/Бп, вік 105 років, бонітет 1А, середній діаметр 44  
сантиметрів, середня висота 34 метрів, повнота 0,50, тип лісу С21/ДС,  
рельєф \_\_\_\_\_, скенозиція \_\_\_\_\_, ґрунт \_\_\_\_\_,  
підріст \_\_\_\_\_, підлісок Кул, Бзч, Грз тощо \_\_\_\_\_.

Лісопатологічна характеристика насадження

Вид пошкодження насадження (лісова пожежа, буревій, сніголам,  
обледеніння, відмирання та венхання дерев, захараненість, об'їдання  
шкідниками хвої/листя, наявність гусені, масовий літ метеликів, опадання  
хвої/листя, відлущення кори на стовбурах та інші ознаки, не характерні для  
нормального стану дерев): відмирання та венхання дерев уражених  
стовбуровими шкідниками.

Ступінь пошкодження, ураження: середнє \_\_\_\_\_  
(поодинокі, слабке, середнє, сильне)

Вид розподілу пошкоджених дерев: груповий  
(поодинокі, груповий, куртинний)

Обсяг ушкодженої деревини на 1 гектарі (окомірно) \_\_\_\_\_ 31 куб.  
метрів, у тому числі сухостійної \_\_\_\_\_ 30 куб. метрів

Ознаки погіршення стану лісових насаджень виявив:

№1 Плесецького д-ва

(позначити лісову ділянку)

02 серпня 2022 року


Плесецького д-ва

(територія лісенства)

02 серпня 2022 року

Невдадовський І.М.

(позначити територію)



(підпис)

Білека В.В.


(позначити територію)

Висновок інженера відділу (сектору) охорони і захисту лісу державного  
лісогосподарського (лісопромислового) підприємства або представника  
державного спеціалізованого лісозахисного підприємства щодо необхідності  
здійснення лісозахисних чи інших заходів з поліпшення санітарного стану лісів  
за результатами огляду санітарного стану лісової ділянки:

Потребує проведення вибіркової санітарної рубки на площі 1,7га в 2022 році.

Підписаний інженер  
охорони і захисту лісу

(підпис)



(підпис)

Білека В.В.

(позначити територію)

02 серпня 2022 року

**ПОВІДОМЛЕННЯ**  
про появу ознак погіршення санітарного стану лісових насаджень

Київська область  
(Автономна Республіка Крим, область)

ВЛ ДУБІП України «Боярська ЛДС»  
(найменування власника діляк, постійного лісокористувача)

Лісенство Плесецьке урочище Плесецька дача  
квартал № 297 виділ № 6 ділянка № \_\_\_\_\_ площа 1,4 гектарів

**Таксаційна характеристика насадження**

Склад 10С3+Д3+Бп, вік 89 років, бонітет ІД, середній діаметр 40  
сантиметрів, середня висота 32 метрів, повнота 0,60, тип лісу СДЛДС,  
рельєф \_\_\_\_\_, експозиція \_\_\_\_\_, ґрунт \_\_\_\_\_,  
підріст \_\_\_\_\_, підлісок Куд, Бзч, Дрз, Ліцз тощо \_\_\_\_\_

**Лісопатологічна характеристика насадження**

Вид пошкодження насадження (лісова пожежа, буревій, сніголам,  
обледеніння, відмирання та всихання дерев, захаращеність, об'їдання  
шкідниками хвої/листя, наявність гусені, масовий літ метеликів, опадання  
хвої/листя, відшукання кори на стовбурах та інші ознаки, не характерні для  
нормального стану дерев): відмирання та всихання дерев уражених  
стовбуровими шкідниками.

Ступінь пошкодження, ураження: середнє  
(поодинокі, слабка, середня, сильна)

Вид розподілу пошкоджених дерев: груповий  
(поодинокий, груповий, куртинний)

Об'єм ушкодженої деревини на 1 гектарі (окомерно) 35 куб.  
метрів, у тому числі сухостійної 33 куб. метрів

Ознаки погіршення стану лісових насаджень виявляв:

№1 Плесецького д-ва  
(лісенстві лісової ділянки)

(підпис)

Пезгаровський І.М.  
(підпис та прізвище)

02 серпня 2022 року

Плесецького д-ва  
(лісенстві лісової ділянки)

(підпис)

Білека В.В.  
(підпис та прізвище)

02 серпня 2022 року

Висновок інженера відділу (сектору) охорони і захисту лісу державного  
лісогосподарського (лісомисливського) підприємства або представника  
державного спеціалізованого лісозахисного підприємства щодо необхідності  
здійснення лісозахисних чи інших заходів з поліпшення санітарного стану лісів  
за результатами огляду санітарного стану лісової ділянки:

Потребує проведення вибіркової санітарної рубки на площі 1,4га в 2022 році.

Провідний інженер з  
охорони та захисту лісу  
(посада)

(підпис)

Сосновий В.В.  
(підпис та прізвище)

02 серпня 2022 року

**ПОВІДОМЛЕННЯ**  
про появу ознак погіршення санітарного стану лісових насаджень

Київська область  
(Автономна Республіка Крим, область)

ВП ДУБІН України «Боярська ЛДС»  
(найменування власника лісів, постійного лісокористувача)

Лісицтво Плесецьке урочище Плесецька дача  
квартал № 297 виділ № 8 ділянка № \_\_\_\_\_ площа - 1,8 гектарів

**Таксаційна характеристика насадження**

Склад 8С2/ІІ: Із, вік 89 років, бонітет ІІ, середній діаметр 36 сантиметрів, середня висота 30 метрів, повнота 0,60, тип лісу С2/ІІС, рельєф \_\_\_\_\_, екенозція \_\_\_\_\_, ґрунт \_\_\_\_\_, підріст \_\_\_\_\_, підвісок Куд, Бзч тощо \_\_\_\_\_

**Лісопатологічна характеристика насадження**

Вид пошкодження насадження (лісова пожежа, буревій, сніголам, обледеніння, відмирання та всихання дерев, захаращеність, об'їдання шкідниками: хвоїїшестя, наявність гусени, масовий літ метеликів, опадання хвоїїшестя, відшукання кори на стовбурах та інші ознаки, не характерні для нормального стану дерев): відмирання та всихання дерев уражених стовбуровими шкідниками.

Ступінь пошкодження, ураження: слабке  
(поодинокі, слабке, середнє, сильне)

Вид розподілу пошкоджених дерев: груповий  
(поодинокий, груповий, куртинний)

Обсяг ушкодженої деревини на 1 гектарі (окомірно) 9 куб. метрів, у тому числі сухої 9 куб. метрів

Ознаки погіршення стану лісових насаджень виявили:

М.І. Плесецького Л-ва  
(підпис)

Невладовський І.М.  
(підпис та прізвище)

02 серпня 2022 року

Плесецького Л-ва  
(підпис)

Білека В.В.  
(підпис та прізвище)

02 серпня 2022 року

Висновок інженера відділу (сектору) охорони і захисту лісу державного лісогосподарського (лісопромислового) підприємства або представника державного спеціалізованого лісозахисного підприємства щодо необхідності здійснення лісозахисних чи інших заходів з поліпшення санітарного стану лісів за результатами огляду санітарного стану лісової ділянки:

Потребує проведення вибіркової санітарної рубки на площі 1,8га в 2022 році.

Провідний інженер з охорони та захисту лісу  
(посада)

[Підпис]  
(підпис)

Соснобий В.В.  
(підпис та прізвище)

02 серпня 2022 року

**ПОВІДОМЛЕННЯ**  
про появу ознак погіршення санітарного стану лісових насаджень

*Київська область*  
Автономна Республіка Крим, область

*ВП ПУБЛІ України «Боярська ДДС»*  
(найменування власника лісів, постійного лісокористувача)

Лісенство Плесецьке урочище Плесецька дача  
квартал № 297 виділ № 10 ділянка № \_\_\_\_\_ площа -- 1,2 гектарів

**Таксаційна характеристика насадження**

Склад С21Д3-Гз-Бп, вік 88 років, бонітет 1А, середній діаметр 36 сантиметрів, середня висота 32 метрів, новота 0,65, тип лісу С21Д3, рельєф \_\_\_\_\_, експозиція \_\_\_\_\_, ґрунт \_\_\_\_\_, підліст \_\_\_\_\_, підлісок Куд, Грз, Бзч тощо \_\_\_\_\_

**Лісопатологічна характеристика насадження**

Вид пошкодження насадження (лісова пожежа, буревій, сніголам, обледеніння, відмирання та всихання дерев, захаращеність, об'їдання шкідниками хвої/листя, наявність гусені, масовий літ метеликів, опадання хвої/листя, відлучення кори на стовбурах та інші ознаки, не характерні для нормального стану дерев): відмирання та всихання дерев уражених стовбуровими шкідниками.


Ступінь пошкодження, ураження: середнє  
(поодинокі, слабке, середнє, сильне)

Вид розподілу пошкоджених дерев: груповий  
(поодинокий, груповий, куртинний)

Обсяг ушкодженої деревини на 1 гектарі (окомірно) 24 куб. метрів, у тому числі сухостійної 24 куб. метрів

Ознаки погіршення стану лісових насаджень виявив:

№1 Плесецького л-ва  
(лісничий лісової ділянки)



Нескодовський І.М.  
(підпис та прізвище)

02 серпня 2022 року

Плесецького л-ва  
(старший лісничий)

(підпис)


Білека В.В.  
(підпис та прізвище)

02 серпня 2022 року

Висновок інженера відділу (сектору) охорони і захисту лісу державного лісогосподарського (лісопромислового) підприємства або представника державного спеціалізованого лісозахисного підприємства щодо необхідності здійснення лісозахисних чи інших заходів з поліпшення санітарного стану лісів за результатами огляду санітарного стану лісової ділянки:

Потребує проведення вибіркової санітарної рубки на площі 1,2га в 2022 році.

Провісний інженер з  
охорони та захисту лісу  
(посла)



(підпис)

Сосновий В.В.  
(підпис та прізвище)

02 серпня 2022 року

**ПОВІДОМЛЕННЯ**  
про появу ознак погіршення санітарного стану лісових насаджень

Київська область,  
Автономна Республіка Крим, обласна

ВП ПУБЛІ України «Божеська ЛДС»  
(найменування підприємства, зем. постійного лісоворісництва)

Лісництво Плесецьке урочище Плесецька дача  
квартал № 297 виділ № 12 ділянка № \_\_\_\_\_ площа - 4,5 гектарів

Таксаційна характеристика насадження

Склад ПУБЛІ Др. Вл. вік 89 років, бонітет 1.1, середній діаметр 40  
сантиметрів, середня висота 32 метрів, повнота 0,60, тип лісу С2ЛДС,  
рельєф \_\_\_\_\_, екенозія \_\_\_\_\_, ґрунт \_\_\_\_\_  
підріст \_\_\_\_\_, підлісок Кув. Грз. Бзч товща \_\_\_\_\_

Лісопатологічна характеристика насадження

Вид пошкодження насадження (лісова пожежа, буревій, сніголам,  
обледеніння, відмирання та всихання дерев, захаращеність, об'їдання  
шкідниками хвої/листя, наявність гусені, масовий літ метеликів, опадання  
хвої/листя, відлущення кори на стовбурах та інші ознаки, не характерні для  
нормального стану дерев): відмирання та всихання дерев уражених  
стовбуровими шкідниками.

Ступінь пошкодження, ураження: слабке  
(поодинокі, слабке, середнє, сильне)

Вид розподілу пошкоджених дерев: груповий  
(поодинокі, груповий, куртинний)

Обсяг ушкодженої деревини на 1 гектарі (окомірно) 12 куб.  
метрів, у тому числі сухостійної 12 куб. метрів

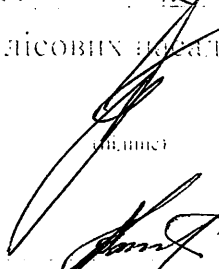

Ознаки погіршення стану лісових насаджень виявив:

Др. Плесецького Д.В.  
(підпис лісничого/лісничої)

02 серпня 2022 року

Плесецького Д.В.  
(підпис старшого лісничого)

02 серпня 2022 року

  
підпис  
  
підпис

Нebel'dовський І.М.  
(ініціали та прізвище)

Білека В.В.  
(ініціали та прізвище)

Вісеновок інженера відділу (сектору) охорони і захисту лісу державного  
лісогосподарського (лісопромислового) підприємства або представника  
державного спеціалізованого лісозахисного підприємства щодо необхідності  
здійснення лісозахисних чи інших заходів з поліпшення санітарного стану лісів  
за результатами огляду санітарного стану лісової ділянки:

Потребує проведення вибіркової санітарної рубки на площі 4,5га в 2022 році.

Провісний інженер з  
охорони та захисту лісу  
(підпис)

02 серпня 2022 року

  
підпис

Сосновий В.В.  
(ініціали та прізвище)

**ПОВІДОМЛЕННЯ**  
про появу ознак погіршення санітарного стану лісових насаджень

Київська область  
(Автономна Республіка Крим, область)

ВІНУБІЛІ Українці «Боярська ЛДС»  
(найменування власника лісів, постійного лісокористувача)

Лісництво Плесецьке урочище Плесецька дача  
квартал № 335 відділ № 8 ділянка № \_\_\_\_\_ площа - 1,1 гектарів

**Таксаційна характеристика насадження**

Склад 10С3: Д2, вік 100 років, бонітет 1Д, середній діаметр 40  
сантиметрів, середня висота 31 метрів, повнота 0,50, тип лісу В2ДС, рельєф  
\_\_\_\_\_, екенотія \_\_\_\_\_, ґрунт \_\_\_\_\_, підрієф  
\_\_\_\_\_, підлісок Кул, Грз, Лпз тощо \_\_\_\_\_

**Лісопатологічна характеристика насадження**

Вид пошкодження насадження (лісова пожежа, буревій, епідолам,  
обледеніння, відмирання та висихання дерев, захарактерність, об'їдання  
шкідниками хвої/листя, наявність гусені, масовий літ метеликів, опадання  
хвої/листя, відщипування кори на стовбурах та інші ознаки (не характерні для  
нормального стану дерев): відмирання та висихання дерев уражених  
словобуровими цикадками.

Ступінь пошкодження, ураження: середнє  
(поодинокі, слабке, середнє, сильне)

Вид розподілу пошкоджених дерев: груповий  
(поодинокі, групові, масові)

Обсяг ушкодженої деревини на 1 гектарі (окомірно) - 34 м<sup>3</sup>.  
метрів, у тому числі сухостійної 30 куб. метрів

**Ознаки погіршення стану лісових насаджень виявив:**

Дз Плесецького л-ва  
(лісничий, лісовий інженер)

01 серпня 2022 року

Плесецького л-ва  
(старший лісничий)

02 серпня 2022 року

\_\_\_\_\_ (підпис)

Гасюра М.М.  
(лісничий (старший))

\_\_\_\_\_ (підпис)

Віська В.В.  
(лісничий (старший))

Висновок інженера відділу (сектору) охорони і захисту лісу державного  
лісогосподарського (лісопромислового) підприємства або представника  
державного спеціалізованого лісогосподарського підприємства щодо необхідності  
здійснення лісовозахисних чи інших заходів з поліпшення санітарного стану лісів  
за результатами огляду санітарного стану лісової ділянки:

Потребує проведення вибіркової санітарної рубки на площі 1,1га в 2022 р. ді.

Провідний інженер з  
охорони та захисту лісу  
(підпис)

02 серпня 2022 року

\_\_\_\_\_ (підпис)

Сосновий В.В.  
(лісничий (старший))



**ПОВІДОМЛЕННЯ**  
про появу ознак погіршення санітарного стану лісових насаджень.

Кіайська область  
(Автономна Республіка Крим, область)

ВІНУБІІ України «Боярська ЛДС»  
(найменування власника лісів, постійного лісокористувача)

Місництво Плесецьке урочище Плесецька дача  
квартал № 335 відділ № 15 ділянка №      площа 0,3 гектарів

**Таксаційна характеристика насадження**

Склад 7Сз3Дз, вік 105 років, бонітет 2, середній діаметр 40 сантиметрів,  
середня висота 26 метрів, повнота 0,50, тип лісу В2ДС, рельєф  
    , скеловидія     , ґрунт     , підрісок  
    , відлісок Чрз,Грз,Брб,Кул тощо

**Лісопатологічна характеристика насадження**

Вид пошкодження насадження (лісова пожежа, буревій, сніголам,  
обледеніння, відмирання та всихання дерев, захаращеність, об'їдання  
шкідниками хвої/листя, наявність гусениць, масовий літ метеликів, опадання  
хвої/листя, відлущення кори на стовбурах та інші ознаки, не характерні для  
нормального стану дерев): відмирання та всихання дерев уражених  
стовбурами шкідниками.

Ступінь пошкодження, ураження: сильне  
(поодинокі, слабке, середнє, сильне)

Вид розподілу пошкоджених дерев: груповий  
(поодинокі, групові, кур'явий)

Обсяг ушкодженої деревини на 1 гектарі (окопірно) 40 куб.  
метрів, у тому числі сухостійної 38 куб. метрів

Ознаки погіршення стану лісових насаджень виявлені:

Дз Плесецького д-ва      Пазурк М.М.  
(лісничий лісової ділянки) (підпис) (підпис та прізвище)

02 серпня 2022 року

Плесецького д-ва      Вітча В.В.  
(старший лісничий) (підпис) (підпис та прізвище)

02 серпня 2022 року

Висновок інженера відділу (сектору) охорони і захисту лісу державного  
лісогосподарського (лісопромислового) підприємства або представника  
державного спеціалізованого лісозахисного підприємства щодо необхідності  
здійснення лісозахисних чи інших заходів з поліпшення санітарного стану лісів  
за результатами огляду санітарного стану лісової ділянки:

Потребує проведення сибіркової санітарної рубки на площі 0,3га в 2022 році.

Провідний інженер з      Сосновий В.В.  
охорони та захисту лісу (підпис) (підпис та прізвище)

02 серпня 2022 року

**ПОВІДОМЛЕННЯ**  
про появу ознак погіршення санітарного стану лісових насаджень

Київська область  
(Автономна Республіка Крим, область)

ВП НУБІП України «Боярська ЛДС»  
(найменування власника лісів, постійного лісгосподарствознавця)

Лісенство Плесецьке урочище Плесецька дача  
квартал № 337 відділ № 15 ділянка №     площа - 1,8 гектарів

**Таксаційна характеристика насадження**

Склад 10С34Д3, вік 101 років, бонітет 1А, середній діаметр 40  
сантиметрів, середня висота 32 метрів, повнота 0,50, тип лісу С2ГДС,  
рельєф    , екенозиція    , ґрунт    ,  
підстиг    , підлісок Ліцз,Грз тощо    

**Патологічна характеристика насадження**

Вид пошкодження насадження (лісова пожежа, буревій, сніголам, обледеніння, відмирання та висихання дерев, захаращеність, об'їдання шкідниками хвої/листя, наявність гусені, масовий літ метеликів, опадання хвої/листя, відлущення кори на стовбурах та інші ознаки не характерні для нормального стану дерев): відмирання та висихання дерев уражених стовбуровими шкідниками.

Ступінь пошкодження, ураження: середнє  
(поодинокі, слабке, середнє, сильне)

Вид розподілу пошкоджених дерев: груповий  
(поодинокі, групові, курчавий)

Обсяг ушкодженої деревини на 1 гектарі (окопирно) 31 куб.  
метрів, у тому числі сухостійної 30 куб. метрів

Ознаки погіршення стану лісових насаджень виявив:

№3 Плесецького Л-ва  
(лісничий лісової ділянки)

     
(підпис)

Нагора М.М.  
(підпис та прізвище)

01. серпня 2022 року

Плесецького Л-ва  
(старший лісничий)

     
(підпис)

Білка В.В.  
(підпис та прізвище)

01. серпня 2022 року

Висновок інженера відділу (сектору) охорони і захисту лісу державного лісгосподарського (лісомисливського) підприємства або представника державного спеціалізованого лісозахисного підприємства щодо необхідності здійснення лісозахисних чи інших заходів з поліпшення санітарного стану лісів за результатами огляду санітарного стану лісової ділянки:

Потребус проведення вліткової санітарної рубки на площі 1,8га в 2022 році.

Провідний інженер з  
охорони та захисту лісу:  
(посада)

     
(підпис)

Степовий В.В.  
(підпис та прізвище)

02 серпня 2022 року

**ПОВІДОМЛЕННЯ**  
про наяву ознак погіршення санітарного стану лісових насаджень

Київська область  
(Автономна Республіка Крим, Севастополь)

ВП НУБІП України «Боярська ДДС»  
(найменування власника лісів, постійного лісокористувача)

Лісництво Плесецьке урочище Плесецька дача  
квартал № 337 відділ № 19 ділянка № \_\_\_\_\_ площа - 0,7 гектарів

**Таксаційна характеристика насадження**

Склад 6/2/4С з, вік 23 років, бонітет 2, середній діаметр 36 сантиметрів,  
середня висота 26 метрів, повнота 0,70, тип лісу С2/4С, рельєф \_\_\_\_\_,  
експозиція \_\_\_\_\_, ґрунт \_\_\_\_\_, підріс \_\_\_\_\_,  
підлісок Мцз,Брб тощо \_\_\_\_\_

**Лісопатологічна характеристика насадження**

Вид пошкодження насадження (лісова пожежа, буревій, сніголам, обледеніння, відмрання та венхання дерев, захараненість, об'їдання шкідниками хвої/листя, наявність гусені, масовий літ метеликів, огадання хвої/листя, відлущення кори на стовбурах та інші ознаки, не характерні для нормального стану дерев): відмрання та венхання дерев уражених стовбуровими шкідниками.

Ступінь пошкодження/ураження: сильне  
(поодинокі, слабке, середнє, сильне)

Вид розподілу пошкоджених дерев: груповий  
(поодинокі, груповий, скуповий)

Обсяг ушкодженої деревини на 1 гектарі (окомірно) 41 м<sup>3</sup>.  
метрів, у тому числі сухої 40 куб. метрів

**Ознаки погіршення стану лісових насаджень виявлені:**

№3 Плесецького л-ва  
(лісничий/лісовий інженер)

\_\_\_\_\_ (підпис)

Царька М.М.  
(лісничий/лісовий інженер)

01. серпня 2022 року

Плесецького л-ва  
(старший лісничий)

\_\_\_\_\_ (підпис)

Вітєк В.В.  
(лісничий/лісовий інженер)

02. серпня 2022 року

Висновок інженера відділу (сектору) охорони і захвату лісу державного лісогосподарського підприємства або представника державного спеціалізованого лісозахисного підприємства щодо необхідності здійснення лісозахисних чи інших заходів з поліпшення санітарного стану лісів за результатами огляду санітарного стану лісової ділянки:

Потребує проведення вибіркової санітарної рубки на площі 0,7га в 2024 році.

Провідний інженер з охорони та захвату лісу  
(посада)

\_\_\_\_\_ (підпис)

Сосновий В.В.  
(лісничий/лісовий інженер)

01. серпня 2022 року

**ПОВІДОМЛЕННЯ**  
про появу ознак погіршення санітарного стану лісових насаджень

Київська область  
(Автономна Республіка Крим, область)

ВП НУБІП України «Боярська ЛДС»  
(найменування власника лісів, постійного лісокористувача)

Лісництво Плесецьке урочище Плесецька дача  
квартал № 343 виділ № 2 ділянка № \_\_\_\_\_ площа – 1,0 гектарів

Таксаційна характеристика насадження

Склад 10Сз+Акб+Бп, вік 67 років, бонітет 1А, середній діаметр 32 сантиметрів, середня висота 27 метрів, повнота 0,65, тип лісу С21ДС, рельєф \_\_\_\_\_, експозиція \_\_\_\_\_, ґрунт \_\_\_\_\_, підріст \_\_\_\_\_, підлісок Лиц, Чрз, Кул тощо \_\_\_\_\_.

Лісопатологічна характеристика насадження

Вид пошкодження насадження (лісова пожежа, буревій, сніголам, обледеніння, відмирання та всихання дерев, захаращеність, об'їдання шкідниками хвої/листя, наявність гусені, масовий літ метеликів, опадання хвої/листя, відлущення кори на стовбурах та інші ознаки, не характерні для нормального стану дерев): відмирання та всихання дерев уражених стовбуровими шкідниками.

Ступінь пошкодження, ураження: середнє  
(поодинокі, слабке, середнє, сильне)

Вид розподілу пошкоджених дерев: груповий  
(поодинокий, груповий, куртинний)

Обсяг ушкодженої деревини на 1 гектарі (окомірно) 31 куб. метрів, у тому числі сухостійної 30 куб. метрів

Ознаки погіршення стану лісових насаджень виявив:

№3 Плесецького л-ва  
(лісничий лісової ділянки)

\_\_\_\_\_ (підпис)

Цазюра М.М.  
(ініціали та прізвище)

02 серпня 2022 року

Плесецького л-ва  
(старший лісничий)

\_\_\_\_\_ (підпис)

Білека В.В.  
(ініціали та прізвище)

02 серпня 2022 року

Висновок інженера відділу (сектору) охорони і захисту лісу державного лісогосподарського (лісомисливського) підприємства або представника державного спеціалізованого лісозахисного підприємства щодо необхідності здійснення лісозахисних чи інших заходів з поліпшення санітарного стану лісів за результатами огляду санітарного стану лісової ділянки:

Потребує проведення вибіркової санітарної рубки на площі 1,0га в 2022 році.

Провідний інженер з  
охорони та захисту лісу:

\_\_\_\_\_ (підпис)

Сосновий В.В.  
(ініціали та прізвище)

(посада)

(підпис)

(ініціали та прізвище)

02 серпня 2022 року

**ПОВІДОМЛЕННЯ**  
про появу ознак погіршення санітарного стану лісових насаджень

Київська область  
(Автономна Республіка Крим, область)

ВП НУБІП України «Боярська ДДС»  
(найменування власника лісів, постійного лісоворосного учаска)

Лісництво Плесецьке урочище Плесецька дача  
квартал № 343 виділ № 4 ділянка № \_\_\_\_\_ площа – 1,1 гектарів

Таксаційна характеристика насадження

Склад 10С3+Бл, вік 67 років, бонітет 1А, середній діаметр 30 сантиметрів,  
середня висота 26 метрів, повнота 0,65, тип лісу С2ГДС, рельєф \_\_\_\_\_,  
екенозція \_\_\_\_\_, ґрунт \_\_\_\_\_, підрієт \_\_\_\_\_,  
підлісок Лщз,Грз,Кщз,Чрз тощо \_\_\_\_\_

Лісопатологічна характеристика насадження

Вид пошкодження насадження (лісова пожежа, буревій, сніголам, обледеніння, відмирання та веихання дерев, захараненість, об'їдання шкідниками хвої/листя, наявність гусені, масовий літ метеликів, опадання хвої/листя, відлащення кори на стовбурах та інші ознаки, не характерні для нормального стану дерев): відмирання та веихання дерев уражених стовбуровими шкідниками.

Ступінь пошкодження, ураження: Сильне  
(поодинокі, слабе, середнє, сильне)

Вид розподілу пошкоджених дерев: груповий  
(поодинокі, груповий, курчавий)

Обсяг ушкодженої деревини на 1 гектарі (окомірно) 44 куб. метрів,  
у тому числі сухостійної 40 куб. метрів

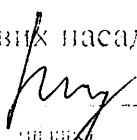

Ознаки погіршення стану лісових насаджень виявив:

№3 Плесецького д-ва  
(лісничий, головний лісничий)

02 серпня 2022 року

Плесецького д-ва  
(старший лісничий)

02 серпня 2022 року

  
\_\_\_\_\_  
(підпис)  
  
\_\_\_\_\_  
(підпис)

Назора М.М.  
(старший лісничий)


Білака В.В.  
(лісничий)

Висновок інженера відділу (сектору) охорони і захисту лісу державного лісогосподарського (лісомишлिवського) підприємства або представника державного спеціалізованого лісозахисного підприємства щодо необхідності здійснення лісозахисних чи інших заходів з поліпшення санітарного стану лісів за результатами огляду санітарного стану лісової ділянки:

Потребує проведення вибіркової санітарної рубки на площі 1,1 га в 2022 році.

Провідний інженер з  
охорони та захисту лісу  
(підпис)

02 серпня 2022 року

  
\_\_\_\_\_  
(підпис)  
Сосновий В.В.  
(старший лісничий)

## ПОВІДОМЛЕННЯ про появу ознак погіршення санітарного стану лісових насаджень

Київська область  
Адміністративна одиниця Київська область

ВЛД ДУБІН Українці в Боярська ЛДС  
(найменування власника лісу, постійного лісокористувача)

Лісенство Плесецьке урочище Плесецька балка  
квартал № 408 виділ № 1 ділянка № \_\_\_\_\_ площа - 4,6 гектарів

### Таксономічна характеристика насадження

Склад 10С31Д2, вік 86 років, бовітет 1А, середній діаметр 40 сантиметрів, середня висота 30 метрів, повнота 0,25, тип лісу С21ДС, рельєф \_\_\_\_\_, експозиція \_\_\_\_\_, ґрунт \_\_\_\_\_, підстилка \_\_\_\_\_, підлісок Бзч, Бзр, ГДк, Кж, Шпе тощо \_\_\_\_\_

### Фітопатологічна характеристика насадження

Вид пошкодження насадження (лісова пожежа, бурелій, снігогам, обледеніння, відмирання та венхання дерев, захаращеність, об'їдання шкідливками хвої/листя, наявність гусені, масовий літ метеликів, спадання хвої/листя, відлашнення кори на стовбурах та інші ознаки, не характерні для нормального стану дерев): відмирання та венхання дерев стовбурами шкідливками

Супинь пошкодження/ ураження: слабке  
(поодинокі, слабке, середнє, сильне)

Вид розподілу пошкоджених дерев: груповий  
(поодинокі, груповий, зарослий)

Об'єм ушкодженої деревини на 1 гектарі (окомірно) 17 куб. метрів, у тому числі сухої 17 куб. метрів

Ознаки погіршення стану лісових насаджень виявляє:

Плесецького Л-6а \_\_\_\_\_ Чернішівського С.О.  
(власник лісової ділянки) (підпис) (підпис санітарів)

01 серпня 2022 року

Плесецького Л-6а \_\_\_\_\_ Вітека В.З.  
(сепаратний повноваження) (підпис) (підпис лісогосподарця)

01 серпня 2022 року

Висновок інженера відділу (сектору) охорони і захисту лісу державного лісогосподарського (лісогосподарського) підприємства або представника державного спеціалізованого лісогосподарського підприємства щодо необхідності застосування лісозахисних чи інших заходів з поліпшення санітарного стану лісів за результатами огляду санітарного стану лісової ділянки.

Потребує проведення вибіркової санітарної рубки на площі 4,6 га з 2022 р.р.

Провідний інженер з  
охорони та захисту лісу

(підпис)

01 серпня 2022 року

\_\_\_\_\_

(підпис)

Сестерова В.З.

(підпис лісогосподарця)

**ПОВІДОМЛЕННЯ**  
про появу ознак погіршення санітарного стану лісових насаджень

Київська область  
(Автономна Республіка Крим, область)

ВП ПУБЛІТ України «Боярська ДДС»  
підприємства в сфері лісового господарства

Лісництво Плесецьке урочище Плесецька дача  
квартал № 423 виділ № 9 ділянка № \_\_\_\_\_ площа – 1,4 гектарів

**Таксаційна характеристика насадження**

Склад 9Д/1Сз, вік 110 років, бонітет 2, середній діаметр 36 сантиметрів,  
середня висота 25 метрів, повнота 0,50, тип лісу С21ДС, рельєф \_\_\_\_\_,  
екенозція \_\_\_\_\_, ґрунт \_\_\_\_\_, підріст \_\_\_\_\_,  
підлісок Бзч, Чрз, Дрз, Куд тощо \_\_\_\_\_

**Лісопатологічна характеристика насадження**

Вид пошкодження насадження (лісова пожежа, буревій, сніголам, обледеніння, відмирання та всихання дерев, захараненість, об'їдання шкідниками хвої/листя, наявність гусениць, масовий літ метеликів, опадання хвої/листя, відлущення кори на стовбурах та інші ознаки, не характерні для нормального стану дерев): відмирання та всихання дерев уражених стовбурами шкідниками.


Ступінь пошкодження, ураження: слабке  
сподиножне, слабке, середнє, сильне

Вид розподілу пошкоджених дерев: груповий  
сподиножний, груповий, куртинний

Обсяг ушкодженої деревини на 1 гектарі (окомірно) 13 куб. метрів, у тому числі сухостійної 13 куб. метрів

Ознаки погіршення стану лісових насаджень виявив:

№5 Плесецького д-ва  
(старший лісовий лісничий)

  
(підпис)

Чернищенко С.О.  
(підпис та прізвище)

02 серпня 2022 року

Плесецького д-ва  
(старший лісничий)

  
(підпис)


Білека В.В.  
(підпис та прізвище)

02 серпня 2022 року

Внесок інженера відділу (сектору) охорони і захисту лісу державного лісогосподарського (лісопромислового) підприємства або представника державного спеціалізованого лісозахисного підприємства щодо необхідності здійснення лісозахисних чи інших заходів з поліпшення санітарного стану лісів за результатами огляду санітарного стану лісової ділянки:

Потребує проведення вибіркової санітарної рубки на площі 1,4га в 2022 році.

Провісний інженер з  
охорони та захисту лісу:  
(підпис)

  
(підпис)

Сосновий В.В.  
(підпис та прізвище)

02 серпня 2022 року

**ПОВІДОМЛЕННЯ**  
про появу ознак погіршення санітарного стану лісових насаджень

Київська область  
(Автономна Республіка Крим, область)

ВІДПУБЛІ Україна «Боярська ЛДС»  
(співменування власного лісу, постійного лісокористувача)

Лісенство Плесецьке урочище Плесецька дача  
квартал № 423 виділ № 12 ділянка № \_\_\_\_\_ площа -- 0,3 гектарів

**Таксаційна характеристика насадження**

Склад 8Сз2Дз, вік 75 років, бонітет 1, середній діаметр 32 сантиметрів,  
середня висота 26 метрів, повнота 0,60, тип лісу С2ДДС, рельєф \_\_\_\_\_  
скелознія \_\_\_\_\_, ґрунт \_\_\_\_\_, підріст \_\_\_\_\_  
підлісок Бр, Чрз, Дрз, Куз тощо \_\_\_\_\_

**Лісопатологічна характеристика насадження**

Вид пошкодження насадження (лісова пожежа, буревій, сніголам, обледеніння, відмирання та всихання дерев, захаращеність, об'їдання шкідниками хвої/листя, наявність гусені, масовий літ метеликів, опадання хвої/листя, відлущення кори на стовбурах та інші ознаки, не характерні для нормального стану дерев): відмирання та всихання дерев уражених стовбуровими шкідниками.


Ступінь пошкодження, ураження: сильне  
(поодинокі, слабе, середнє, сильне)

Вид розподілу пошкоджених дерев: груповий  
(поодинокі, груповий, куртинний)

Обсяг ушкодженої деревини на 1 гектарі (окомірно) 47 куб.  
метрів, у тому числі сухоствійної 47 куб. метрів

Ознаки погіршення стану лісових насаджень виявив:


№5 Плесецького д-ва  
(співласник лісової ділянки)

  
підпис

Чернищенко С.О.  
(підписати та прізвище)

02 серпня 2022 року

Плесецького д-ва  
(старший лісничий)

  
підпис


Бідка В.В.  
(підписати та прізвище)

02 серпня 2022 року

Висновок інженера відділу (сектору) охорони і захисту лісу державного лісогосподарського (лісопромислового) підприємства або представника державного спеціалізованого лісозахисного підприємства щодо необхідності здійснення лісозахисних чи інших заходів з поліпшення санітарного стану лісів за результатами огляду санітарного стану лісової ділянки:

Потребує проведення вибіркової санітарної рубки на площі 0,3га в 2022 році.

Провідний інженер з  
охорони та захисту лісу  
(посада)

  
підпис

Сосновий В.В.  
(підписати та прізвище)

02 серпня 2022 року



**ПОВІДОМЛЕННЯ**  
про появу ознак погіршення санітарного стану лісових насаджень

Київська область  
(Автономна Республіка Крим, область)

ВП ПУБЛІТ України «Боярська ЛДС»  
(найменування власника лісів, постійного лісокористувача)

Лісенство Плесецьке урочище Плесецька дача  
квартал № 427 виділ № 8 ділянка № \_\_\_\_\_ площа 2,1 гектарів

Таксаційна характеристика насадження

Склад 10Сз, вік 88 років, бонітет 1, середній діаметр 36 сантиметрів,  
середня висота 29 метрів, повнота 0,60, тип лісу С21УДС, рельєф \_\_\_\_\_  
, екенозиція \_\_\_\_\_, ґрунт \_\_\_\_\_, підріст \_\_\_\_\_  
, підлісок Бзл, Бзр, Грз, Гдк тощо \_\_\_\_\_

Лісопатологічна характеристика насадження

Вид пошкодження насадження (лісова пожежа, буревій, сніголам, обледеніння, відмирання та всихання дерев, захаращеність, об'їдання шкідниками хвої/листя, наявність гусені, масовий літ метеликів, опадання хвої/листя, відлущення кори на стовбурах та інші ознаки, не характерні для нормального стану дерев): відмирання та всихання дерев уражених стовбуровими шкідниками.

Ступінь пошкодження, ураження: слабке  
(поодинокі, слабке, середнє, сильне)

Вид розподілу пошкоджених дерев: груповий  
(поодинокий, груповий, куртинний)

Обсяг ушкодженої деревини на 1 гектарі (окопірно) 19 куб.  
метрів, у тому числі сухої 19 куб. метрів

Ознаки погіршення стану лісових насаджень виявив:

№5 Плесецького л-ва \_\_\_\_\_ Чернищенко С.О.  
(поступовий лісової ділянки) (підпис) (ініціал та прізвище)

02 серпня 2022 року

Плесецького л-ва \_\_\_\_\_ Білка В.В.  
(старший лісничий) (підпис) (ініціал та прізвище)

02 серпня 2022 року

Висновок інженера відділу (сектору) охорони і захисту лісу державного лісогосподарського (лісомисливського) підприємства або представника державного спеціалізованого лісозахисного підприємства щодо необхідності здійснення лісозахисних чи інших заходів з поліпшення санітарного стану лісів за результатами огляду санітарного стану лісової ділянки:

Потребус проведення вибіркової санітарної рубки на площі 2,1 га в 2022 році.

Провісний інженер з \_\_\_\_\_ Сосновий В.В.  
охорони та захисту лісу: (підпис) (ініціал та прізвище)

02 серпня 2022 року

**ПОВІДОМЛЕННЯ**  
про появу ознак погіршення санітарного стану лісових насаджень

Київська область  
(Автономна Республіка Крим, область)

ВП НУБПН України «Боярська ЛДС»  
(найменування власника лісів, постійного лесогосподарства)

Лісництво Плесецьке урочище Плесецька дача  
квартал № 497 виділ № 3 ділянка №     площі 3,7 гектарів

Таксаційна характеристика насадження

Склад 10Дз1СзБр, вік 110 років, бонітет 1, середній діаметр 40  
сантиметрів, середня висота 29 метрів, повнота 0,69, тип лісу С2ГДС,  
рельєф    , експозиція    , ґрунт    ,  
підріст    , підлісок Ліцз, Кул тощо    

Лісопатологічна характеристика насадження

Вид пошкодження насадження (лісова пожежа, буревій, сніголам,  
обледеніння, відмирання та всихання дерев, захараненість, об'їдання  
шкідниками хвої/листя, наявність гусениць, масовий літ метеликів, опадання  
хвої/листя, відлущення кори на стовбурах та інші ознаки, не характерні для  
нормального стану дерев): відмирання та всихання дерев уражених  
стовбуровими шкідниками.

Степінь пошкодження/ураження: слабке  
(поодинокі, слабке, середнє, сильне)

Вид розподілу пошкоджених дерев: груповий  
(поодинокий, груповий, курчавий)

Обсяг ушкодженої деревини на 1 гектарі (окомірно) 12 куб.  
метрів, у тому числі сухостійної 12 куб. метрів

Ознаки погіршення стану лісових насаджень виявляє:

ММ Плесецького д-ва  
(лісничий/лісовий/дівничий)

[Підпис]  
(підпис)

Резнік В.І.  
(лісничий/лісовий/дівничий)

02 серпня 2022 року

Плесецького д-ва  
(старший/старший)

[Підпис]  
(підпис)

Білець В.В.  
(лісничий/лісовий/дівничий)

01 серпня 2022 року

Висновок інженера відділу (сектору) охорони і захисту лісу державного  
лісгосподарського (лісопромислового) підприємства або представника  
державного спеціалізованого лісозахисного підприємства щодо необхідності  
здійснення лісозахисних чи інших заходів з поліпшення санітарного стану лісів  
за результатами огляду санітарного стану лісової ділянки:

Потребує проведення вліткової вибіркової рубки на площі 3,7 га в 2022 році.

Провідний інженер з  
охорони та захисту лісу  
(посада)

[Підпис]  
(підпис)

Степанів В.В.  
(лісничий/лісовий/дівничий)

02 серпня 2022 року

**ПОВІДОМЛЕННЯ**  
про появу ознак погіршення санітарного стану лісових насаджень

Київська область  
(Автономна Республіка Крим, область)

ВП НУБІП України «Боярська ЛДС»  
(найменування власника лісів, постійного лісокористувача)

Лісенство Плесецьке урочище Плесецька дача  
квартал № 507 виділ № 16 ділянка № \_\_\_\_\_ площа - 1,7 гектарів

Таксаційна характеристика насадження

Склад 10С3, вік 90 років, бонітет 2, середній діаметр 36 сантиметрів,  
середня висота 25 метрів, повнота 0,70, тип лісу В2/ДС, рельєф \_\_\_\_\_,  
екенозія \_\_\_\_\_, ґрунт \_\_\_\_\_, підріст \_\_\_\_\_,  
підлісок \_\_\_\_\_ тощо \_\_\_\_\_

Лісонатологічна характеристика насадження

Вид пошкодження насадження (лісова пожежа, буревій, сніголам, обледеніння, відмирання та всихання дерев, захаращеність, об'їдання шкідниками хвої/листя, наявність гусені, масовий літ метеликів, опадання хвої/листя, відлущення кори на стовбурах та інші ознаки, не характерні для нормального стану дерев): відмирання та всихання дерев уражених стовбуровими цікідниками.

Ступінь пошкодження, ураження: слабке  
(поодинокі, слабке, середнє, сильне)

Вид розподілу пошкоджених дерев: груповий  
(поодинокі, групові, куршині)

Обсяг ушкодженої деревини на 1 гектарі (окомірно) 19 куб.  
метрів, у тому числі сухої 19 куб. метрів

Ознаки погіршення стану лісових насаджень виявив:


№10 Плесецького д-ва  
(лісничий лісової ділянки)

  
(підпис)

Чернищенко А.О.  
(ініціали та прізвище)

02 серпня 2022 року

Плесецького д-ва  
(старший лісничий)

  
(підпис)


Білека В.В.  
(ініціали та прізвище)

02 серпня 2022 року

Висновок інженера відділу (сектору) охорони і захисту лісу державного лісогосподарського (лісогоспеліснського) підприємства або представника державного спеціалізованого лісозахисного підприємства щодо необхідності здійснення лісозахисних чи інших заходів з поліпшення санітарного стану лісів за результатами огляду санітарного стану лісової ділянки:

Потребує проведення вибіркової санітарної рубки на площі 1,7га в 2022 році.

Провідний інженер з  
охорони та захисту лісу:

  
(підпис)

Сосногий В.В.  
(ініціали та прізвище)

02 серпня 2022 року

**ПОВІДОМЛЕННЯ**  
про появу ознак погіршення санітарного стану лісових насаджень

Кіровоградська область  
(Автономна Республіка Крим, Севастополь)

ВН НУБПН України «Боярська ДС»  
(названня власника ліса, постійного лісокористувача)

Лісенство Плесецьке урочище Плесецька дача  
квартал № 512 видія № 1 ділянка № \_\_\_\_\_ площа 2,0 гектарів

**Таксаційна характеристика насадження**

Склад 10Сз, вік 97 років, бонітет 1А, середній діаметр 40 сантиметрів, середня висота 30 метрів, повнота 0,50, тип лісу С21ДС, рельєф \_\_\_\_\_, скелозиція \_\_\_\_\_, ґрунт \_\_\_\_\_, підрієт \_\_\_\_\_, відлісок Ліцз тощо \_\_\_\_\_.

**Фітопатологічна характеристика насадження**

Вид пошкодження насадження (лісова пожежа, буревій, сніголам, обледеніння, відмирання та венхання дерев, захараненість, об'їдання шкідниками хвої/листя, наявність гусениць, масовий літ метеликів, опадання хвої/листя, відщипування кори на стовбурах та інші ознаки, не характерні для нормального стану дерев): відмирання та венхання дерев ураженіх стовбуровими діюльками.

Супінь пошкодження і ураження: слабке  
(поодинокі, слабе, середнє, сильне)

Вид розподілу пошкоджених дерев: груповий  
(поодинокий, груповий, курганний)

Обсяг ушкодженої деревини на 1 гектарі (окомірно) 18 куб. метрів, у тому числі і сухостійної 18 куб. метрів

Ознаки погіршення стану лісових насаджень виявив:

№7 Плесецького д-ва  
(лісничий лісової ділянки)

[Підпис]  
(підпис)

Рудик В.І.  
(підпис та прізвище)

02 серпня 2022 року

Плесецького д-ва  
(старший лісничий)

[Підпис]  
(підпис)

Власко В.В.  
(підпис та прізвище)

02 серпня 2022 року

Висновок інженера відділу (сектору) охорони і захисту лісу державного лісогосподарського (лісомисливського) підприємства або представника державного спеціалізованого лісозахисного підприємства щодо необхідності здійснення лісозахисних чи інших заходів з поліпшення санітарного стану лісу за результатами огляду санітарного стану лісової ділянки:

Із потребу проведення вибіркової санітарної рубки на площі 2,0 га в 2022 році.

Провідний інженер з  
охорони та захисту лісу  
(підпис)

[Підпис]  
(підпис)

Сосновий В.В.  
(підпис та прізвище)

02 серпня 2022 року

**ПОВІДОМЛЕННЯ**  
про появу ознак погіршення санітарного стану лісових насаджень

Київська область  
(Автономна Республіка Крим, окупація)

ВІННУБІП України «Боярська ЛДС»  
(найменування власника лісів, постійного лісокористувача)

Місництво Плесецьке урочище Плесецька ділянка  
квартал № 512 діляк № 2 ділянка №     площа - 1,3 гектарів

**Таксаційна характеристика насадження**

Склад 6Сз3/(з1Вп), вік 80 років, бонітет 1А, середній діаметр 36 сантиметрів, середня висота 28 метрів, повнота 0,60, тип лісу С2ГДС, рельєф    , експозиція    , ґрунт    , підріст    , підлісок Лущ тощо    

**Пізенатологічна характеристика насадження**

Вид пошкодження насадження (лісова пожежа, буревій, сніголам, обледеніння, відмирання та висихання дерев, зіхарченість, об'їдання шкідниками хвої/листя, наявність гусениць, масовий літ метеликів, опадання хвої/листя, відлущення кори на стовбурах та інші ознаки, не характерні для нормального стану дерев): відлущення та висихання дерев уражених стовбуровими шкідниками.

Ступінь пошкодження, ураження: слабке

(поодинокі, слабке, середнє, сильне)

Вид розподілу пошкоджених дерев: груповий

(поодинокий, груповий, курчавий)

Обсяг ушкодженої деревини на 1 гектарі (околірно) 14 куб. метрів, у тому числі сухої 14 куб. метрів

Ознаки погіршення стану лісових насаджень виявили:

№7 Плесецького Л-6а  
(лісничий лісової ділянки)

Россова  
(підпис)

Рудт В.Г.  
(підпис та прізвище)

02 серпня 2022 року

Плесецького Л-6а  
(старший лісничий)

     
(підпис)

Білега В.В.  
(підпис та прізвище)

02 серпня 2022 року

Висновок інженера відділу (сектору) охорони і захисту лісу державного лісогосподарського (лісомисливського) підприємства або представника державного спеціалізованого лісозахисного підприємства щодо необхідності здійснення лісозахисних чи інших заходів з поліпшення санітарного стану лісів за результатами огляду санітарного стану лісової ділянки:

Потребує проведення вибіркової санітарної рубки на площі 1,3га в 2022 році.

Провідний інженер з  
охорони та захисту лісу  
(підпис)

     
(підпис)

Степанюк В.В.  
(підпис та прізвище)

02 серпня 2022 року

# ПОВІДОМЛЕННЯ

про появу ознак погіршення санітарного стану лісових насаджень.

Київська область  
(Автономна Республіка Крим, об'єкти)

ВІНУБІП України «Боярська ЛДС»  
(найменування власника лісів, постійного лісокористувача)

Лісництво Плесецьке урочище Плесецька дача  
квартал № 512 ділянка № 5 ділянка № \_\_\_\_\_ площі 3,2 гектарів

## Таксаційна характеристика насадження

Склад 8Сз2Дз+Бп, вік 95 років, бонітет 1, середній діаметр 38  
сантиметрів, середня висота 29 метрів, повнота 0,55, тип лісу С21УС,  
рельєф \_\_\_\_\_ експозиція \_\_\_\_\_, ґрунт \_\_\_\_\_  
підґрунт \_\_\_\_\_ підґрунт Лпз, Куз, Грз товща \_\_\_\_\_

## Патологічна характеристика насадження

Вид пошкодження насадження (лісова пожежа, буревій, сніголам, обледеніння, відмирання та висихання дерев, захараненість, об'їдання шкідниками хвої/листя, наявність гусені, масовий літ метеликів, опадання хвої/листя, відгуснення кори на стовбурах та інші ознаки, не характерні для нормального стану дерев): відмирання та висихання дерев ураження стовбуровидні шкідники

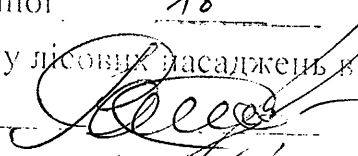
Ступінь пошкодження, ураження: слабке  
(поодинокі, слабке, середнє, сильне)

Вид розподілу пошкоджених дерев: груповий  
(поодинокі, груповий, курчавий)

Обсяг ушкодженої деревини на 1 гектарі (окомірно) 18 куб. метрів  
метрів, у тому числі сухостійної 18 куб. метрів

Ознаки погіршення стану лісових насаджень виявив:


№7 Плесецького л-ва  
(лісничий лісової ділянки)



Reut V.I.  
(ім'я та прізвище)

02 серпня 2022 року

Плесецького л-ва  
(старший лісничий)



Білка В.В.  
(ім'я та прізвище)

02 серпня 2022 року

Висновок інженера відділу (сектору) охорони і захисту лісу державного лісогосподарського (лісопромислового) підприємства або представника державного спеціалізованого лісозахисного підприємства щодо необхідності здійснення лісозахисних чи інших заходів з поліпшення санітарного стану лісів за результатами огляду санітарного стану лісової ділянки:

Потребус проведення вибіркової санітарної рубки на площі 3,2га в 2022 році.

Провідний інженер з  
охорони та захисту лісу  
(посада)



Сосновий В.В.  
(ім'я та прізвище)

02 серпня 2022 року

**ПОВІДОМЛЕННЯ**  
про появу ознак погіршення санітарного стану лісових насаджень

Київська область  
(Автономна Республіка Крим, область)

ВЛ ПУБЛІ України «Боярська ЛДС»  
(найменування власника лісів, постійного лісокористувача)

Лісництво Плесецьке урочище Плесецька дача  
квартал № 512 виділ № 6 ділянка № \_\_\_\_\_ площа -- 2,0 гектарів

**Таксаційна характеристика насадження**

Склад 6Дз2Сз1Бн1Кзг1Пнд, вік 65 років, бонітет 1, середній діаметр 26 сантиметрів, середня висота 23 метрів, повнота 0,65, тип лісу С2ГДС, рельєф \_\_\_\_\_, експозиція \_\_\_\_\_, ґрунт \_\_\_\_\_, підріст \_\_\_\_\_, підлісок \_\_\_\_\_, тонко \_\_\_\_\_.

**Патологічна характеристика насадження**

Вид пошкодження насадження (лісова пожежа, буревій, сніголам, обледеніння, відмирання та висихання дерев, захараненість, об'їдання шкідниками хвої/листя, наявність гусени, масовий літ метеликів, онадання хвої/листя, відлущення кори на стовбурах та інші ознаки, не характерні для нормального стану дерев): відмирання та висихання дерев ураження: стовбуровими шкідниками.

Ступінь пошкодження, ураження: слабке  
(поодинокі, слабе, середнє, сильне)

Вид розподілу пошкоджених дерев: груповий  
(поодинокі, груповий, куртинний)

Обсяг ушкодженої деревини на 1 гектарі (околірно) 12 куб. метрів, у тому числі сухої 12 куб. метрів

Ознаки погіршення стану лісових насаджень виявив:

№7 Плесецького л-ва  
(зменшений лісовий ділянки)

[Підпис]  
(підпис)

Резні В.Г.  
(ім'я, прізвище та прізвище)

02 серпня 2022 року

Плесецького л-ва  
(старший лісничий)

[Підпис]  
(підпис)

Білка В.В.  
(ім'я, прізвище та прізвище)

02 серпня 2022 року

Висновок інженера відділу (сектору) охорони і захисту лісу державного лісогосподарського (лісомисливського) підприємства або представника державного спеціалізованого лісозахисного підприємства щодо необхідності здійснення лісозахисних чи інших заходів з поліпшення санітарного стану лісів за результатами огляду санітарного стану лісової ділянки:

Потребує проведення вибіркової санітарної рубки на площі 2,0га в 2022 році.

Провідний інженер з охорони та захисту лісу  
(посада)

[Підпис]  
(підпис)

Сосновий В.В.  
(ім'я, прізвище та прізвище)

02 серпня 2022 року