

**ПОВІДОМЛЕННЯ**  
про появу ознак погіршення санітарного стану лісових насаджень

Київська область  
(Автономна Республіка Крим, область)

ВП ПУБЛІЦ України «Боярська ЛДС»  
(найменування власника лісів, постійного лісокористувача)

Лісенцтво Плесецьке урочище Плесецька дача  
квартал № 512 виділ № 8 ділянка №     площа – 1,0 гектарів

**Таксаційна характеристика насадження**

Склад 10Сз, вік 73 років, бонітет 1д, середній діаметр 32 сантиметрів,  
середня висота 27 метрів, повнота 0,50, тип лісу С2Г4С, рельєф  
   , екенознія    , ґрунт    , підріст  
   , підлісок Кув, Грз, Бзч тощо    

**Лісопатологічна характеристика насадження**

Вид пошкодження насадження (лісова пожежа, буревій, сніголам, обледеніння, відмирання та висихання дерев, захараченість, об'їдання шкідниками хвої/листя, наявність гусени, масовий літ метеликів, опадання хвої/листя, відлущення кори на стовбурах та інші ознаки, не характерні для нормального стану дерев): відмирання та висихання дерев уражені стовбуровими шкідниками.

Ступінь пошкодження, ураження: середнє  
(поодинокі, слабке, середнє, сильне)

Вид розподілу пошкоджених дерев: груповий  
(поодинокій, груповий, куртинний)

Обсяг ушкодженої деревини на 1 гектарі (окомірно) 23 куб.  
метрів, у тому числі сухостійної 23 куб. метрів

Ознаки погіршення стану лісових насаджень виявив:

№7 Плесецького д-ва  
(лісничий лісової ділянки)

Росава  
(підпис)

Резнік В.Г.  
(підпис та прізвище)

02 серпня 2022 року

Плесецького д-ва  
(старший лісничий)

     
(підпис)

Білика В.В.  
(підпис та прізвище)

02 серпня 2022 року

Висновок інженера відділу (сектору) охорони і захисту лісу державного лісогосподарського (лісомисливського) підприємства або представника державного спеціалізованого лісозахисного підприємства щодо необхідності здійснення лісозахисних чи інших заходів з поліпшення санітарного стану лісів за результатами огляду санітарного стану лісової ділянки:

Потребує проведення вибіркової санітарної рубки на площі 1,0га в 2022 році.

Провідний інженер з  
охорони та захисту лісу  
(посада)

     
(підпис)

Сосновий В.В.  
(підпис та прізвище)

02 серпня 2022 року

## ПОВІДОМЛЕННЯ

про наяву ознак погіршення санітарного стану лісових насаджень

Київська область  
(Автономна Республіка Крим, область)

ВЦПУБІП України «Боярська ДДС»  
(найменування власника лісів, постійного лісокористувача)

Місцевість Плесецьке урочище Плесецька дача  
квартал № 525 виділа № 8 ділянка № \_\_\_\_\_ площі 1,1 гектарів

### Таксаційна характеристика насадження

Склад 10Сз, вік 93 років, бонітет 1, середній діаметр 36 сантиметрів,  
середня висота 27 метрів, повнота 0,60, тип лісу В2ДС, рельєф \_\_\_\_\_,  
скелозинія \_\_\_\_\_, ґрунт \_\_\_\_\_, підріст \_\_\_\_\_,  
підлісок Куд, Чрз тощо \_\_\_\_\_

### Лісопатологічна характеристика насадження

Вид пошкодження насадження (лісова ножежа, буревій, сніголам, обледеніння, відмирання та венхання дерев, захаращеність, об'їдання шкідливиками хвої/листя, наявність гусені, масовий літ метеликів, опадання хвої/листя, відлучення кори на стовбурах та інші ознаки, не характерні для нормального стану дерев): відмирання та всихання дерев уражених стовбуровими цікідницями.

Ступінь пошкодження, ураження: середнє  
(поодинокі, слабе, середнє, сильне)

Вид розподілу пошкоджених дерев: груповий  
(поодинокий, груповий, куртинний)

Обсяг ушкодженої деревини на 1 гектарі (окомірно) 27 куб.  
метрів, у тому числі сухої частини 27 куб. метрів

Ознаки погіршення стану лісових насаджень виявив:

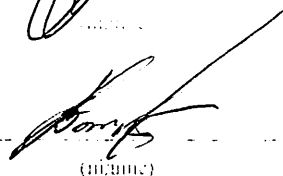
№10 Плесецького л-ва  
(каси́рський лісовий ділянка)



Чернищенко А.О.  
(підпис та прізвище)

02 серпня 2022 року

Плесецького л-ва  
(старший лісничий)




Білека В.В.  
(підпис та прізвище)

02 серпня 2022 року

Висновок інженера відділу (сектору) охорони і захисту лісу державного лісогосподарського (лісомисливського) підприємства або представника державного спеціалізованого лісозахисного підприємства щодо необхідності здійснення лісозахисних чи інших заходів з поліпшення санітарного стану лісів за результатами огляду санітарного стану лісової ділянки:

Потребує проведення сибіркової санітарної рубки на площі 1,1га в 2022 році.

Провідний інженер з  
охорони та захисту лісу



Сосновий В.В.

(підпис)

(підпис)

(підпис та прізвище)

02 серпня 2022 року

**ПОВІДОМЛЕННЯ**  
про появу ознак погіршення санітарного стану лісових насаджень

Київська область  
(Автономна Республіка Крим, область)

ВІСНУБІП України «Боярська ДС»  
(найменування власника лісів, постійного міскорисувача)

Лісництво Плесецьке урочище Плесецька дача  
квартал № 532 виділ № 4 ділянка № \_\_\_\_\_ площа – 19,6 гектарів

Таксаційна характеристика насадження

Склад 9Сз/Дз, вік 84 років, бонітет 1, середній діаметр 32 сантиметрів,  
середня висота 27 метрів, повнота 0,55, тип лісу С2ГДС, рельєф  
\_\_\_\_\_, екенозиція \_\_\_\_\_, ґрунт \_\_\_\_\_, підріст  
\_\_\_\_\_, підлісок Лцз, Кул, Бзч тонцо \_\_\_\_\_.

Лісонатологічна характеристика насадження

Вид пошкодження насадження (лісова пожежа, буревій, сніголам, обледеніння, відмирання та висихання дерев, захараненість, об'їдання шкідниками хвої/листя, наявність гусені, масовий літ метеликів, опадання хвої/листя, відлущення кори на стовбурах та інші ознаки, не характерні для нормального стану дерев): відмирання та висихання дерев уражені стовбуровими шкідниками.

Ступінь пошкодження, ураження: поодинокі  
(поодинокі, слабе, середнє, сильне)

Вид розподілу пошкоджених дерев: груповий  
(поодинокий, груповий, куртинний)

Обсяг ушкодженої деревини на 1 гектарі (окомірно) 10 куб.  
метрів, у тому числі сухоствійної 10 куб. метрів

Ознаки погіршення стану лісових насаджень виявив:

№7 Плесецького л-ва  
(лісничий лісової ділянки)

[Підпис]  
(підпис)

Резнік В.Г.  
(підпис та прізвище)

02 серпня 2022 року

Плесецького л-ва  
(старший лісничий)

[Підпис]  
(підпис)

Білека В.В.  
(підпис та прізвище)

02 серпня 2022 року

Висновок інженера відділу (сектору) охорони і захисту лісу державного лісогосподарського (лісомисливського) підприємства або представника державного спеціалізованого лісозахисного підприємства щодо необхідності здійснення лісозахисних чи інших заходів з поліпшення санітарного стану лісів за результатами огляду санітарного стану лісової ділянки:

Потребує проведення вибіркової санітарної рубки на площі 19,6га в 2022 році

Провідний інженер з  
охорони та захисту лісу  
(посада)

[Підпис]  
(підпис)

Сосновий В.В.  
(підпис та прізвище)

02 серпня 2022 року

**ПОВІДОМЛЕННЯ**  
про появу ознак погіршення санітарного стану лісових насаджень

Київська область  
Автономна Республіка Крим, область

ВП ПУБЛІЦ України «Водрська ЛДС»  
(найменування власника лісу, постійного лісокористувача)

Лісництво Плесецьке урочище Плесецька дача  
квартал № 557 виділ № 11 ділянка № \_\_\_\_\_ площа – 1,9 гектарів

Таксаційна характеристика насадження

Склад 10/3+Сз, вік 120 років, бонітет 2, середній діаметр 36 сантиметрів,  
середня висота 27 метрів, повнота 0,60, тип лісу С2ГДС, рельєф \_\_\_\_\_,  
експозиція \_\_\_\_\_, ґрунт \_\_\_\_\_, підріст \_\_\_\_\_,  
підвісок Клт тощо \_\_\_\_\_.

Лісоватологічна характеристика насадження

Вид пошкодження насадження (лісова пожежа, буревій, сніголам, обледеніння, відмирання та висихання дерев, захараненість, об'їдання шкідниками хвої/листя, наявність гусениць, масовий діт метеликів, опадання хвої/листя, відлищення кори на стовбурах та інші ознаки, не характерні для нормального стану дерев): відмирання та висихання дерев уражених стовбуровими шкідниками.

Ступінь пошкодження, ураження: середнє  
(поодинокі, слабке, середнє, сильне)

Вид розподілу пошкоджених дерев: груповий  
(поодинокій, груповий, куртинний)

Об'єм ушкодженої деревини на 1 гектарі (окомірно) 21 куб. метрів, у тому числі сухостійної 21 куб. метрів

Ознаки погіршення стану лісових насаджень виявив:


№9 Плесецького л-ва  
(лісенний лісової ділянки)



Філінов О.Г.  
(підписав та прийняв)

02 серпня 2022 року

Плесецького л-ва  
(лісенний лісової ділянки)




Білека В.В.  
(підписав та прийняв)

02 серпня 2022 року

Висновок інженера відділу (сектору) охорони і захисту лісу державного лісогосподарського (лісомисливського) підприємства або представника державного спеціалізованого лісозахисного підприємства щодо необхідності здійснення лісозахисних чи інших заходів з поліпшення санітарного стану лісів та результатами огляду санітарного стану лісової ділянки:

Потрібно проведення вибіркової санітарної рубки на площі 1,9га в 2022 році.

Проектний інженер з  
охорони та захисту лісу:



Сосновий В.В.

(підписав)

(підписав)

(підписав та прийняв)

02 серпня 2022 року

**ПОВІДОМЛЕННЯ**  
про появу ознак погіршення санітарного стану лісових насаджень

Київська область  
(Автономна Республіка Крим, область)

ВП ЛУБІП України «Боярська ЛДС»  
(найменування власника лісів, постійного лісокористувача)

Лісенство Плесецьке урочище Плесецька дача  
квартал № 557 виділ № 13 ділянка № \_\_\_\_\_ площі 1,8 гектарів

Таксаційна характеристика насадження

Склад 10Дз:Сз, вік 130 років, бонітет 2, середній діаметр 36 сантиметрів,  
середня висота 28 метрів, повнота 0,60, тип лісу С21УДС, рельєф \_\_\_\_\_,  
експозиція \_\_\_\_\_, ґрунт \_\_\_\_\_, підріст \_\_\_\_\_,  
відлісок \_\_\_\_\_ тощо \_\_\_\_\_

Лісопатологічна характеристика насадження

Вид пошкодження насадження (лісова пожежа, буревій, сніголам, обледеніння, відмирання та всихання дерев, захаращеність, об'їдання шкідниками хвої/листя, наявність гусені, масовий літ метеликів, опадання хвої/листя, відлущення кори на стовбурах та інші ознаки, не характерні для нормального стану дерев): відмирання та всихання дерев уражених стовбуровими шкідниками.

Ступінь пошкодження, ураження: середнє  
(поодинокі, слабке, середнє, сильне)

Вид розподілу пошкоджених дерев: груповий  
(поодинокий, груповий, куртинний)

Об'єм ушкодженої деревини на 1 гектарі (окомірно) 32 куб.  
метрів, у тому числі сухостійної 32 куб. метрів

Ознаки погіршення стану лісових насаджень виявив:


№9 Плесецького л-ва  
(свідоцтво лісової ділянки)

  
(підпис)

Філіпов О.Г.  
(ініціали та прізвище)

02 серпня 2022 року

Плесецького л-ва  
(старший лісничий)

  
(підпис)

Білека В.В.  
(ініціали та прізвище)

02 серпня 2022 року

Виеновок інженера відділу (сектору) охорони і захисту лісу державного лісогосподарського (лісомисливського) підприємства або представника державного спеціалізованого лісозахисного підприємства щодо необхідності здійснення лісозахисних чи інших заходів з поліпшення санітарного стану лісів за результатами огляду санітарного стану лісової ділянки:

!Потребує проведення збіркової санітарної рубки на площі 1,8га в 2022 році.

Провідний інженер з  
охорони та захисту лісу:  
(посада)

  
(підпис)

Сосновий В.В.  
(ініціали та прізвище)

02 серпня 2022 року

**ПОВІДОМЛЕННЯ**  
про появу ознак погіршення санітарного стану лісових насаджень

Київська область  
(Автономна Республіка Крим, область)

ВІЛНУБІЛ України «Боярська ЛДС»  
(найменування власника лісів, постійного лісокористувача)

Лісенство Плесецьке урочище Плесецька дача  
квартал № 557 виділ № 14 ділянка № \_\_\_\_\_ площі 2,0 гектарів

**Таксаційна характеристика насадження**

Склад 10/Вз+Сз, вік 105 років, бонітет 2, середній діаметр 36 сантиметрів,  
середня висота 27 метрів, повнота 0,60, тип лісу С2ГДС, рельєф \_\_\_\_\_,  
екенозція \_\_\_\_\_, ґрунт \_\_\_\_\_, підрієт \_\_\_\_\_,  
відлісок \_\_\_\_\_, тонце \_\_\_\_\_

**Лісопатологічна характеристика насадження**

Вид пошкодження насадження (лісова пожежа, буревій, сніголам, обледеніння, відмирання та висихання дерев, захараненість, об'їдання шкідниками хвої/листя, наявність гусені, масовий літ метеликів, опадання хвої/листя, відлучення кори на стовбурах та інші ознаки, не характерні для нормального стану дерев): відмирання та висихання дерев уражених епідуробідами шкідницького типу.

Ступінь пошкодження, ураження: середнє  
(волинкове, слабе, середнє, сильне)

Вид розподілу пошкоджених дерев: груповий  
(волинковий, груповий, куртинний)

Об'єм ушкодженої деревини на 1 гектарі (околірно) 26 куб.  
метрів, у тому числі сухоїстиної 26 куб. метрів

Ознаки погіршення стану лісових насаджень виявив:

№9 Плесецького л-ва  
(лісничий лісової ділянки)

02 серпня 2022 року

Плесецького л-ва  
(старший лісничий)

02 серпня 2022 року

\_\_\_\_\_ (підпис)

\_\_\_\_\_ (підпис)

Філіпов О.Г.  
(підпис та прізвище)

Білека В.В.  
(підпис та прізвище)

Висновок інженера відділу (сектору) охорони і захисту лісу державного лісогосподарського (лісопромисловського) підприємства або представника державного спеціалізованого лісозахисного підприємства щодо необхідності здійснення лісозахисних чи інших заходів з поліпшення санітарного стану лісів за результатами огляду санітарного стану лісової ділянки:

Потребує проведення вибіркової санітарної рубки на площі 2,0га в 2022 році.

Провідний інженер з  
охорони та захисту лісу  
(посад)

02 серпня 2022 року

Сосновий В.В.  
(підпис та прізвище)

**ПОВІДОМЛЕННЯ**  
про появу ознак погіршення санітарного стану лісових насаджень

Київська область  
(Автономна Республіка Крим, область)

ВЛД ДУБІЛ України «Боярська ЛДС»  
(найменування власника лісу, постійного лісокористувача)

Лісництво Плесецьке урочище Плесецька дача  
квартал № 557 виділ № 15 ділянка № \_\_\_\_\_ площа - 4,1 гектарів

**Таксаційна характеристика насадження**

Склад 7/ДзЗСз, вік 130 років, бонітет 2, середній діаметр 36 сантиметрів,  
середня висота 27 метрів, повнота 0,60, тип лісу С2ГДС, рельєф \_\_\_\_\_,  
скенозція \_\_\_\_\_, ґрунт \_\_\_\_\_, підріст \_\_\_\_\_,  
підлісок Лиц, Клт тощо \_\_\_\_\_.

**Лісопатологічна характеристика насадження**

Вид пошкодження насадження (лісова пожежа, буревій, сніголам, обледеніння, відмирання та висихання дерев, захараченість, об'їдання шкідниками хвої/листя, наявність гусені, масовий літ метеликів, онадання хвої/листя, відлущення кори на стовбурах та інші ознаки, не характерні для нормального стану дерев): відмирання та висихання дерев уражених стовбуровими шкідниками.

Ступінь пошкодження, ураження: слабке  
(поодинокі, слабе, середнє, сильне)

Вид розподілу пошкоджених дерев: груповий  
(поодинокий, груповий, куртинний)

Об'єм ушкодженої деревини на 1 гектарі (окомірно) 18 куб.  
метрів, у тому числі сухостійної 18 куб. метрів

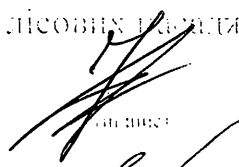
Ознаки погіршення стану лісових насаджень виявив:

Діп Плесецького д-ва  
(лісничий лісової ділянки)


02 серпня 2022 року

Плесецького д-ва  
(старший лісничий)

02 серпня 2022 року



Філюков О.В.  
(підпис та прізвище)




Білека В.В.  
(підпис та прізвище)

Висновок інженера відділу (сектору) охорони і захисту лісу державного лісогосподарського (лісопромисловського) підприємства або представника державного спеціалізованого лісозахисного підприємства щодо необхідності здійснення лісозахисних чи інших заходів з поліпшення санітарного стану лісів за результатами огляду санітарного стану лісової ділянки:

Потребує проведення вибіркової санітарної рубки на площі 4,1 га в 2022 році.

Провісний інженер з  
охорони та захисту лісу  
(посада)

02 серпня 2022 року



Костовий В.В.  
(підпис та прізвище)

## ПОВІДОМЛЕННЯ

про появу ознак погіршення санітарного стану лісових насаджень

Київська область  
(Автономна Республіка Крим, область)

ВІННУБІЛ України «Боярська ЛДС»  
(співменувати власника лісу, постійного лісокористувача)

Лісництво Плесецьке урочище Плесецька дача  
квартал № 558 виділ № 8 ділянка № \_\_\_\_\_ площа 3,2 гектарів

### Таксаційна характеристика насадження

Склад 5С35Д2, вік 105 років, бонітет 1, середній діаметр 40 сантиметрів,  
середня висота 30 метрів, повнота 0,55, тип лісу С2ДДС, рельєф \_\_\_\_\_,  
експозиція \_\_\_\_\_, ґрунт \_\_\_\_\_, підріст \_\_\_\_\_,  
підлісок Куд.Дрз тощо \_\_\_\_\_.

### Лісопатологічна характеристика насадження

Вид пошкодження насадження (лісова пожежа, буревій, сніголам, обледеніння, відмирання та всихання дерев, захаращеність, об'їдання шкідливиками хвої/листя, наявність гусениць, масовий літ метеликів, опадання хвої/листя, відщипування кори на стовбурах та інші ознаки, не характерні для нормального стану дерев): відмирання та всихання дерев уражених стовбуровими шкідливиками.

Ступінь пошкодження, ураження: слабке  
(своєрідне, слабе, середнє, сильне)

Вид розподілу пошкоджених дерев: зр/р/овд/д  
(своєрідний, груповий, куртинний)

Обсяг ушкодженої деревини на 1 гектарі (окомірно) 18 куб.  
метрів, у тому числі сухостійної 18 куб. метрів


Ознаки погіршення стану лісових насаджень виявив:

№9 Плесецького д-ва  
(співменувати назву ділянки)


02 серпня 2022 року

Плесецького д-ва  
(старший лісничий)

02 серпня 2022 року



Філіпов О.Г.  
(ініціали та прізвище)




Білека В.В.  
(ініціали та прізвище)

Висновок інженера відділу (сектору) охорони і захисту лісу державного лісогосподарського (лісопромисловського) підприємства або представника державного спеціалізованого лісозахисного підприємства щодо необхідності здійснення лісозахисних чи інших заходів з поліпшення санітарного стану лісів за результатами огляду санітарного стану лісової ділянки:

Потребує проведення вибіркової санітарної рубки на площі 3,2га в 2022 році.

Провідний інженер з  
охорони та захисту лісу  
(посада)

02 серпня 2022 року



Сосновий В.В.  
(ініціали та прізвище)



**ПОВІДОМЛЕННЯ**  
про появу ознак погіршення санітарного стану лісових насаджень

Київська область  
(Автономна Республіка Крим, область)

ВП ПУБЛІ України «Боярська ЛДС»  
підприємства в лісових ділянках постійного лісокористування

Лісництво Плесецьке урочище Плесецька ділянка  
квартал № 571 виділ № 4 ділянка № \_\_\_\_\_ площа - 6,5 гектарів

**Таксаційна характеристика насадження**

Склад ДДЗСз, вік 120 років, бонітет 2, середній діаметр 36 сантиметрів,  
середня висота 27 метрів, повнота 0,45, тип лісу С2ДДС, рельєф \_\_\_\_\_  
екенознія \_\_\_\_\_, ґрунт \_\_\_\_\_, підрієт \_\_\_\_\_  
підлісок Лич, Кул, Грз, Бзч тощо \_\_\_\_\_

**Лісопатологічна характеристика насадження**

Вид пошкодження насадження (лісова пожежа, буревій, сніголам, обледеніння, відмирання та всихання дерев, захаращеність, об'їдання шкідливиками хвої/листя, наявність гусені, масовий літ метеликів, опадання хвої/листя, відшукнення кори на стовбурах та інші ознаки, не характерні для нормального стану дерев): відмирання та всихання дерев уражених стовбуровими шкідливиками.

Ступінь пошкодження, ураження: середнє  
(слабке, середнє, сильне)

Вид розповсюдження пошкоджених дерев: груповий  
(стовповий, груповий, курчавий)

Об'єм ушкодженої деревини на 1 гектарі (окомірно) 34 куб. метрів,  
у тому числі сухостійної 34 куб. метрів

Ознаки погіршення стану лісових насаджень виявив:


№8 Плесецького л-ва  
(сільський лісовий ділянки)



Гончаренко В.В.  
(підписав та прийняв)

02 серпня 2022 року

Плесецького л-ва  
(старший лісничий)




Білека В.В.  
(підписав та прийняв)

02 серпня 2022 року

Висновок інженера відділу (сектору) охорони і захисту лісу державного лісогосподарського (лісопромисловського) підприємства або представника державного спеціалізованого лісозахисного підприємства щодо необхідності здійснення лісозахисних чи інших заходів з поліпшення санітарного стану лісів за результатами огляду санітарного стану лісової ділянки:

Потребує проведення вибіркової санітарної рубки на площі 6,5га в 2022 році.

Провідний інженер з  
охорони та захисту лісу  
(підписав)



Костович В.В.  
(підписав та прийняв)

02 серпня 2022 року

**ПОВІДОМЛЕННЯ**  
про появу ознак погіршення санітарного стану лісових насаджень

Київська область  
(Автономна Республіка Крим, об'єкти)

ВЛ ПУБЛІ України «Боярська ЛДС»  
(найменування власника лісів, постійного лісовористовувача)

Лісенство Пдесецьке урочище Пдесецька дача  
квартал № 571 виділ № 6 ділянка № \_\_\_\_\_ площа – 2,2 гектарів

**Таксаційна характеристика насадження**

Склад 7ДЗСз, вік 108 років, бонітет 2, середній діаметр 32 сантиметрів,  
середня висота 26 метрів, повнота 0,50, тип лісу С21ДС, рельєф \_\_\_\_\_,  
екенознія \_\_\_\_\_, ґрунт \_\_\_\_\_, підріст \_\_\_\_\_,  
підлісок Лцз, Бзч тощо \_\_\_\_\_

**Лісонагологічна характеристика насадження**

Вид пошкодження насадження (лісова пожежа, буревій, сніголам, обледеніння, відмирання та венхання дерев, захаращеність, об'їдання шкідниками хвої/листя, наявність гусені, масовий літ метеликів, опадання хвої/листя, відщипування кори на стовбурах та інші ознаки, не характерні для нормального стану дерев): відщипування та венхання дерев уражених стовбуровими шкідниками.

Ступінь пошкодження, ураження: Сильне  
(поодинокі, слабе, середнє, сильне)

Вид розподілу пошкоджених дерев: груповий  
(поодинокі, групові, куртинні)

Об'єм ушкодженої деревини на 1 гектарі (кокомірної 46 куб.,  
метрів, у тому числі сухостійної 46 куб. метрів)

Ознаки погіршення стану лісових насаджень виявив:

№8 Пдесецького д-ва  
(лісничий лісової ділянки)

  
(підпис)

Гончаренко В.В.  
(ініціали та прізвище)

02 серпня 2022 року

Пдесецького д-ва  
(старший лісничий)

  
(підпис)

Білєка В.В.  
(ініціали та прізвище)

02 серпня 2022 року

Внесовок інженера відділу (сектору) охорони і захисту лісу державного лісгосподарського (лісгоспеліснєвського) підприємства або представника державного спеціалізованого лісозахисного підприємства щодо необхідності здійснення лісозахисних чи інших заходів з поліпшення санітарного стану лісів за результатами огляду санітарного стану лісової ділянки:

Потребує проведення вибіркової санітарної рубки на площі 2,2га в 2022 році.

Провідний інженер з  
охорони та захисту лісу  
(підпис)

  
(підпис)

Сосновий В.В.  
(ініціали та прізвище)

02 серпня 2022 року

**ПОВІДОМЛЕННЯ**  
про появу ознак погіршення санітарного стану лісових насаджень

Київська область  
(Автономна Республіка Крим, область)

ВП ПУБЛІ України «Боярська ЛДС»  
(найменування власника лісів, постійного лісокористувача)

Лісенство Плесецьке урочище Плесецька дача  
квартал № 571 виділя № 7 ділянка № \_\_\_\_\_ площа -- 6,0 гектарів

**Таксаційна характеристика насадження**

Склад 10/Із-Сз, вік 120 років, бонітет 2, середній діаметр 36 сантиметрів,  
середня висота 26 метрів, повнота 0,55, тип лісу С2/ІзДС, рельєф \_\_\_\_\_,  
експозиція \_\_\_\_\_, ґрунт \_\_\_\_\_, підріст \_\_\_\_\_,  
підлісок Лицз тощо \_\_\_\_\_.

**Лісопатологічна характеристика насадження**

Вид пошкодження насадження (лісова пожежа, буревій, сніголам, обледеніння, відмирання та висихання дерев, захаращеність, об'їдання шкідликами хвої/листя, наявність гусениць, масовий літ метеликів, опадання хвої/листя, відлущення кори на стовбурах та інші ознаки, не характерні для нормального стану дерев): відмирання та висихання дерев уражених стовбуровими шкідликами.

Ступінь пошкодження, ураження: середнє  
(поодинокі, слабе, середнє, сильне)

Вид розподілу пошкоджених дерев: груповий  
(поодинокій, груповий, куртинний)

Обсяг ушкодженої деревини на 1 гектарі (околірно) 24 куб.  
метрів, у тому числі сухостійної 24 куб. метрів

Ознаки погіршення стану лісових насаджень виявив:

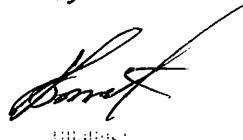
№8 Плесецького л-ва  
(лісенств лісової ділянки)

  
(підпис)

Гончаренко В.В.  
(ініціали та прізвище)

02 серпня 2022 року

Плесецького л-ва  
(старший лісничий)

  
(підпис)

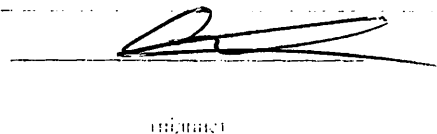
Білка В.В.  
(ініціали та прізвище)

02 серпня 2022 року

Висновок інженера відділу (сектору) охорони і захисту лісу державного лісогосподарського (лісомисливського) підприємства або представника державного спеціалізованого лісозахисного підприємства щодо необхідності здійснення лісозахисних чи інших заходів з поліпшення санітарного стану лісів за результатами огляду санітарного стану лісової ділянки:

Потребує проведення вибіркової санітарної рубки на площі 6,0га в 2022 році.

Провідний інженер з  
охорони та захисту лісу  
(посада)

  
(підпис)

Сосновий В.В.  
(ініціали та прізвище)

02 серпня 2022 року

**ПОВІДОМЛЕННЯ**  
про появу ознак погіршення санітарного стану лісових насаджень

Київська область  
(Автономна Республіка Крим, область)

ВП ПУБЛІ України «Боярська ЛДС»  
(найменування в переліку лісів постійного лісокористування)

Лісенство Плесецьке урочище Плесецька дача  
квартал № 571 виділ № 8 ділянка № \_\_\_\_\_ площа 5,9 гектарів

Таксаційна характеристика насадження

Склад 8/Із2Сз, вік 105 років, бонітет 2, середній діаметр 32 сантиметрів,  
середня висота 25 метрів, повнота 0,50, тип лісу С2ІДС, рельєф \_\_\_\_\_,  
екенозиція \_\_\_\_\_, ґрунт \_\_\_\_\_, підрієт \_\_\_\_\_,  
підлісок ІІІз тощо \_\_\_\_\_

Лісонатологічна характеристика насадження

Вид пошкодження насадження (лісова пожежа, буревій, сніголам, обледеніння, відмирання та венхання дерев, захаращеність, об'їдання шкідниками хвої/листя, наявність гусени, масовий літ метеликів, опадання хвої/листя, відлучення кори на стовбурах та інші ознаки, не характерні для нормального стану дерев): відмирання та венхання дерев уражених стовбуровими шкідниками.

Ступінь пошкодження, ураження: середнє  
(поодинокі, слабе, середнє, сильне)

Вид розподілу пошкоджених дерев: груповий  
(поодинокій, груповий, куртинний)

Обсяг ушкодженої деревини на 1 гектарі (окомірно) 32 куб. метрів, у тому числі сухостійної 32 куб. метрів

Ознаки погіршення стану лісових насаджень виявлені:

№8 Плесецького л-ва  
спеціаліст лісової ділянки

Горнарський В.В.  
(підпис та прізвище)

02 серпня 2022 року

Плесецького л-ва  
територіальний інженер

Білка В.В.  
(підпис та прізвище)

02 серпня 2022 року

Висновок інженера відділу (сектору) охорони і захисту лісу державного лісогосподарського (лісопромислового) підприємства або представника державного спеціалізованого лісозахисного підприємства щодо необхідності здійснення лісозахисних чи інших заходів з поліпшення санітарного стану лісів за результатами огляду санітарного стану лісової ділянки:

Потребує проведення вибіркової санітарної рубки на площі 5,9га в 2022році.

Провісний інженер  
охорони та захисту лісу:  
(підпис)

Сосновий В.В.  
(підпис та прізвище)

02 серпня 2022 року

**ПОВІДОМЛЕННЯ**  
про появу ознак погіршення санітарного стану лісових насаджень

*Київська область*  
Автономна Республіка Крим, області

*ВЛ ПУБЛІ України «Боярська ЛДС»*  
(найменування власника лісів, постійного лісокористувача)

Лісництво Плесецьке урочище Плесецька дача  
квартал № 572 виділ № 1 ділянка № \_\_\_\_\_ площа - 1,4 гектарів

Таксаційна характеристика насадження

Склад 9/3/1Сз, вік 120 років, бонітет 2, середній діаметр 36 сантиметрів,  
середня висота 28 метрів, повнота 0,55, тип лісу С2/1С, рельєф \_\_\_\_\_,  
експозиція \_\_\_\_\_, ґрунт \_\_\_\_\_, підрієт \_\_\_\_\_,  
підлісок Куд, Бзч, Луцз тощо \_\_\_\_\_

Лісопатологічна характеристика насадження

Вид пошкодження насадження (лісова пожежа, буревій, сніголам, обледеніння, відмирання та всихання дерев, захаращеність, об'їдання шкідниками хвої/листя, наявність гусені, масовий літ метеликів, опадання хвої/листя, відщипування кори на стовбурах та інші ознаки, не характерні для нормального стану дерев): відмирання та всихання дерев уражених стовбуровими шкідниками.

Ступінь пошкодження, ураження: середнє  
(поодинокі, слабке, середнє, сильне)

Вид розноділу пошкоджених дерев: груповий  
(поодинокий, груповий, курчавий)

Обсяг ушкодженої деревини на 1 гектарі (окомірно) 30 куб. метрів,  
у тому числі сухої деревини 30 куб. метрів

Ознаки погіршення стану лісових насаджень виявив:


№8 Плесецького д-ва  
(посада)

  
(підпис)

Гончаренко В.В.  
(ініціали та прізвище)

02 серпня 2022 року

Плесецького д-ва  
(старший лісничий)

  
(підпис)

Білека В.В.  
(ініціали та прізвище)

02 серпня 2022 року

Висновок інженера відділу (сектору) охорони і захисту лісу державного лісогосподарського (лісогосподарського) підприємства або представника державного спеціалізованого лісозахисного підприємства щодо необхідності здійснення лісозахисних чи інших заходів з поліпшення санітарного стану лісів за результатами огляду санітарного стану лісової ділянки:

Потребує проведення вибіркової санітарної рубки на площі 1,4га в 2022 році.

Провідний інженер з  
охорони та захисту лісу:  
(посада)

  
(підпис)

Сосновий В.В.  
(ініціали та прізвище)

02 серпня 2022 року

## ПОВІДОМЛЕННЯ

про появу ознак погіршення санітарного стану лісових насаджень

Київська область  
(Автономна Республіка Крим, область)

ВП ПУБЛІН України «Боярська ЛДС»  
(найменування власника лісів, постійного місцежителя лісової ділянки)

Лісництво Плесецьке урочище Плесецька дача  
квартал № 572 виділ № 7 ділянка № \_\_\_\_\_ площа - 2,9 гектарів

### Таксаційна характеристика насадження

Склад Д/ЛСз, вік 130 років, бонітет 2, середній діаметр 36 сантиметрів,  
середня висота 28 метрів, повнота 0,55, тип лісу С2/ЛС, рельєф \_\_\_\_\_,  
експозиція \_\_\_\_\_, ґрунт \_\_\_\_\_, підріст \_\_\_\_\_,  
відлісок Бзч, Лицз тощо \_\_\_\_\_.

### Лісопатологічна характеристика насадження

Вид пошкодження насадження (лісова пожежа, буревій, сніголам, обледеніння, відмирання та всихання дерев, захаращеність, об'їдання шкідниками хвої/листя, наявність гусені, масовий літ метеликів, опадання хвої/листя, відлучення кори на стовбурах та інші ознаки, не характерні для нормального стану дерев): відмирання та всихання дерев уражених стовбуровими шкідниками.

Ступінь пошкодження, ураження: середнє  
(поодинокі, слабке, середнє, сильне)

Вид розподілу пошкоджених дерев: груповий  
(поодинокі, групові, куртинні)

Обсяг ушкодженої деревини на 1 гектарі (окомірно) 26 куб.  
метрів, у тому числі сухої 26 куб. метрів

Ознаки погіршення стану лісових насаджень виявлені:


№8 Плесецького д-ва  
(власник лісової ділянки)



Гончаренко В.В.  
(підпис та прізвище)

02 серпня 2022 року

Плесецького д-ва  
(старший лісничий)




Білка В.В.  
(підпис та прізвище)

02 серпня 2022 року

Висновок інженера відділу (сектору) охорони і захисту лісу державного лісогосподарського (лісопромислового) підприємства або представника державного спеціалізованого лісозахисного підприємства щодо необхідності здійснення лісозахисних чи інших заходів з поліпшення санітарного стану лісів за результатами огляду санітарного стану лісової ділянки:

Потребус проведення вибіркової санітарної рубки на площі 2,9га в 2022 році.

Провідний інженер з  
охорони та захисту лісу



Сосновий В.В.  
(підпис та прізвище)

02 серпня 2022 року

**ПОВІДОМЛЕННЯ**  
про наяву ознак погіршення санітарного стану лісових насаджень

*Київська область*  
(Автономна Республіка Крим, об'єкти)

*ВП НУБІЛ України «Боярська ЛДС»*  
(найменування в частника лісов. постійного лісокористувача)

Лісництво *Плесецьке* урочище *Плесецька дача*  
квартал № 575 виділ № 2 ділянка № \_\_\_\_\_ площа 2,1 гектарів

Таксаційна характеристика насадження

Склад *10/Дз ± Сз*, вік *110* років, бонітет *2*, середній діаметр *36* сантиметрів,  
середня висота *28* метрів, повнота *0,60*, тип лісу *С2ІДС*, рельєф \_\_\_\_\_,  
експозиція \_\_\_\_\_, ґрунт \_\_\_\_\_, підріст \_\_\_\_\_,  
підлісок *Дцз, Клт* тощо \_\_\_\_\_.

Лісопатологічна характеристика насадження

Вид пошкодження насадження (лісова пожежа, буревій, сніголам, обледеніння, відмирання та венхання дерев, захараненість, об'їдання шкідниками хвої/листя, наявність гусені, масовий літ метеликів, опадання хвої/листя, відлущення кори на стовбурах та інші ознаки, не характерні для нормального стану дерев): *відмирання та венхання дерев уражених стовбуровими шкідниками.*

Ступінь пошкодження, ураження: *середнє*  
(поодинокі, слабке, середнє, сильне)

Вид розподілу пошкоджених дерев: *груповий*  
(поодинокий, груповий, куртинний)

Об'єм ушкодженої деревини на 1 гектарі (окомірно) *20* куб.  
метрів, у тому числі сухостійної *20* куб. метрів

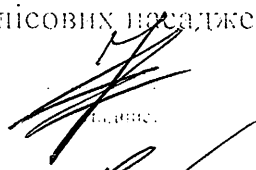
Ознаки погіршення стану лісових насаджень виявив:

*Ді9 Плесецького л-ва*  
свідомий лісов. працівник


02 серпня 2022 року

*Плесецького л-ва*  
старший лісничий

02 серпня 2022 року



*Фідінов О.Г.*  
свідомий лісов. працівник



*Білека В.В.*  
свідомий лісов. працівник

Внесок інженера відділу (сектору) охорони і захисту лісу державного лісогосподарського (лісогоспоземельного) підприємства або представника державного спеціалізованого лісозахисного підприємства щодо необхідності здійснення лісозахисних чи інших заходів з поліпшення санітарного стану лісів за результатами огляду санітарного стану лісової ділянки:

**Потребує проведення вибіркової санітарної рубки на площі 2,1га в 2022 році.**

*Провісний інженер*  
охорони та захисту лісу

свідомий

02 серпня 2022 року



свідомий

*Сосновий В.В.*

свідомий лісов. працівник

**ПОВІДОМЛЕННЯ**  
про появу ознак погіршення санітарного стану лісових насаджень

Київська область  
(Автономна Республіка Крим, область)

ВН ПУБЛІІ України «Боярська ДДС»  
(найменування власника лісів, постійного лісокористувача)

Лісенство Плесецьке урочище Плесецька дача  
квартал № 575 виділ № 3 ділянка № \_\_\_\_\_ площа – 3,3 гектарів

Таксаційна характеристика насадження

Склад 7/ДзЗСз, вік 105 років, бонітет 2, середній діаметр 32 сантиметрів,  
середня висота 27 метрів, повнота 0,50, тип лісу С21/ДС, рельєф \_\_\_\_\_,  
скенозиція \_\_\_\_\_, ґрунт \_\_\_\_\_, підріст \_\_\_\_\_,  
підлісок Лцз, Клт, Бзч тощо \_\_\_\_\_

Лісонатологічна характеристика насадження

Вид пошкодження насадження (лісова пожежа, буревій, сніголам, обледеніння, відмирання та всихання дерев, захаращеність, об'їдання шкідниками хвої/листя, наявність гусені, масовий літ метеликів, опадання хвої/листя, відлучення кори на стовбурах та інші ознаки, не характерні для нормального стану дерев): відмирання та всихання дерев уражених стовбуровими шкідниками

Ступінь пошкодження, ураження: поодинокі  
(поодинокі, слабе, середнє, сильне)

Вид розподілу пошкоджених дерев: груповий  
(поодинокий, груповий, куртинний)

Обсяг ушкодженої деревини на 1 гектарі (окомірно) 12 куб.  
метрів, у тому числі сухостійної 12 куб. метрів

Ознаки погіршення стану лісових насаджень виявив:


№9 Плесецького л-ва  
(середній лісовий діляничий)

  
(підпис)

Філінов О.Г.  
(ініціали та прізвище)

02 серпня 2022 року

Плесецького л-ва  
(старший лісничий)

  
(підпис)


Білка В.В.  
(ініціали та прізвище)

02 серпня 2022 року

Виеновок інженера відділу (сектору) охорони і захисту лісу державного лісогосподарського (лісопромисловського) підприємства або представника державного спеціалізованого лісозахисного підприємства щодо необхідності здійснення лісозахисних чи інших заходів з поліпшення санітарного стану лісів за результатами огляду санітарного стану лісової ділянки:

Потребус проведення вибіркової санітарної рубки на площі 3,3га в 2022році.

Провідний інженер з  
охорони та захисту лісу  
(підпис)

  
(підпис)

Сосновий В.В.  
(ініціали та прізвище)

02 серпня 2022 року



**ПОВІДОМЛЕННЯ**  
про появу ознак погіршення санітарного стану лісових насаджень

Київська область  
(Автономна Республіка Крим, область)

ВП ПУБЛІП України «Боярська ЛДС»  
(найменування в повному імені постійного представництва)

Лісництво Плесецьке урочище Плесецька дача  
квартал № 575 виділ № 12 ділянка № \_\_\_\_\_ площа - 5,0 гектарів

Таксаційна характеристика насадження

Склад 10/Дз+Сз+Др, вік 130 років, бонітет 2, середній діаметр 40 сантиметрів, середня висота 28 метрів, повнота 0,60, тип лісу С2ЛДС, рельєф \_\_\_\_\_, скелозіяція \_\_\_\_\_, ґрунт \_\_\_\_\_, підріст \_\_\_\_\_, підлісок Лцз, Чрз тощо \_\_\_\_\_.

Лісонатологічна характеристика насадження

Вид пошкодження насадження (лісова пожежа, буревій, сніголам, обледеніння, відмирання та всихання дерев, захараненість, об'їдання шкідливцями хвої/листя, наявність гусені, масовий літ метеликів, опадання хвої/листя, відщуплення кори на стовбурах та інші ознаки, не характерні для нормального стану дерев): відмирання та всихання дерев уражених стовбуровими шкідливцями.

Ступінь пошкодження, ураження: поодинокі  
(поодинокі, слабі, середні, сильні)

Вид розподілу пошкоджених дерев: груповий  
(поодинокі, груповий, куртинний)

Обсяг ушкодженої деревини на 1 гектарі (окомірно) 83 куб. метрів, у тому числі сухостійної 83 куб. метрів

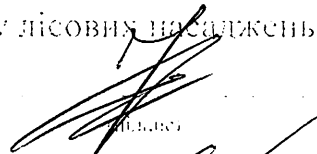

Ознаки погіршення стану лісових насаджень виявив:

№9 Плесецького д-ва  
(лісничий лісової ділянки)

02 серпня 2022 року

Плесецького д-ва  
(старший лісничий)

02 серпня 2022 року

  
Федінов О.І.  
(підпис)  
  
Білка В.В.  
(підпис)

Федінов О.І.  
(підпис та прізвище)


Білка В.В.  
(підпис та прізвище)

Впенювок інженера відділу (сектору) охорони і захисту лісу державного лісогосподарського (лісопромислового) підприємства або представника державного спеціалізованого лісозахисного підприємства щодо необхідності здійснення лісозахисних чи інших заходів з поліпшення санітарного стану лісів за результатами огляду санітарного стану лісової ділянки:

Потребує проведення вибіркової санітарної рубки на площі 0,3га в 2022 році.

Провідний інженер з  
охорони та захисту лісу

(підпис)  
02 серпня 2022 року

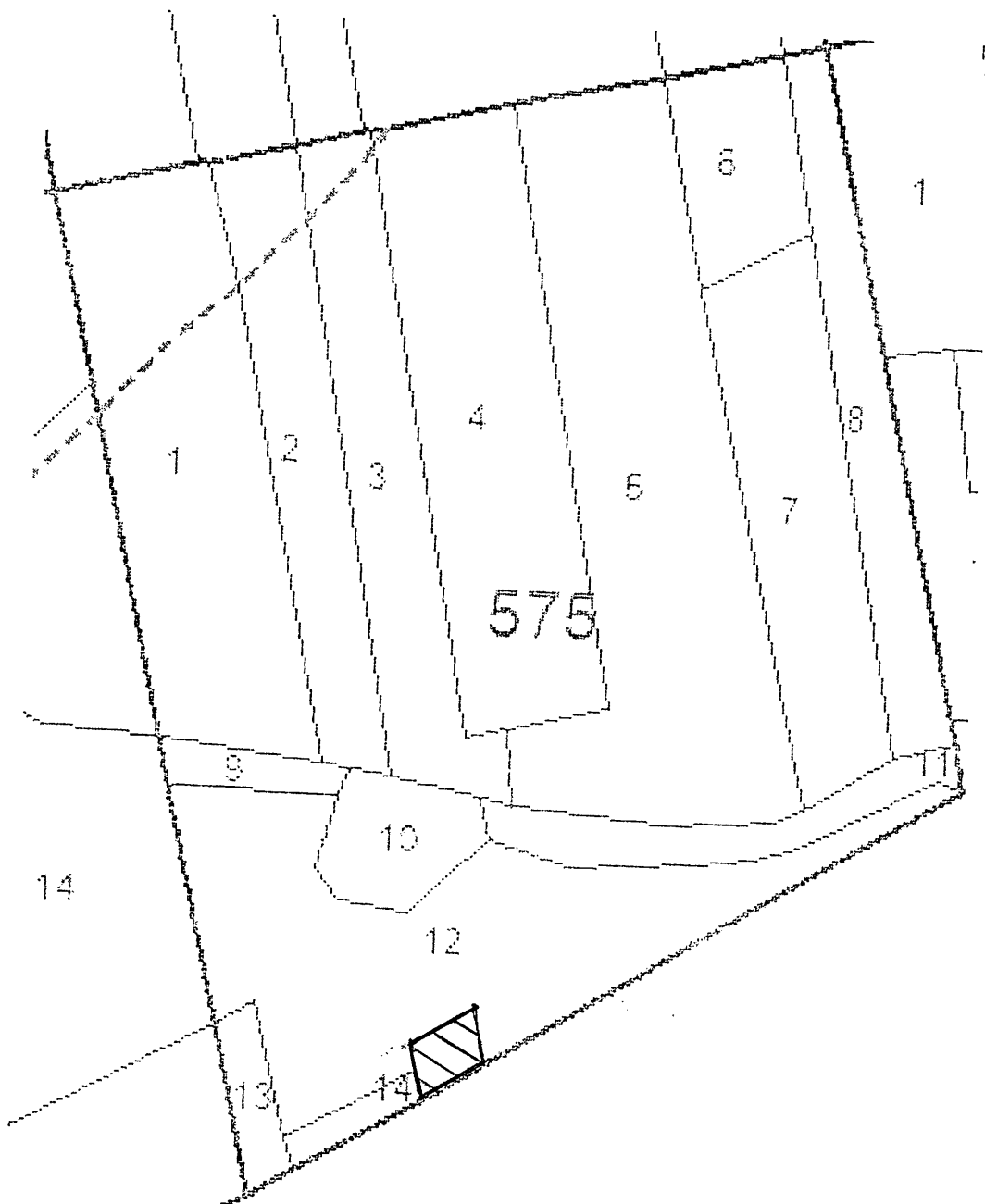
  
Сосновий В.В.  
(підпис)

Сосновий В.В.  
(підпис та прізвище)

Боярська ЛДС  
Плесецьке лісництво

План відводу ділянки під *вибіркову санітарну рубку* на 2022 рік

ВСР-2022 кв. 575 вид. 12 пл. 0,3га



Пом. ст. лісничого

Ігнатенко О.В.

**ПОВІДОМЛЕННЯ**  
про появу ознак погіршення санітарного стану лісових насаджень

Київська область  
(Автономна Республіка Крим, область)

ВП ПУБЛІ України «Боярська ЛДС»  
(найменування власника лісів, постійного лісокористувача)

Місцевість Плесецьке урочище Плесецька дача  
квартал № 576 виділ № 2 ділянка № \_\_\_\_\_ площа -- 3,3 гектарів

**Таксаційна характеристика насадження**

Склад 9Дз1Сз, вік 115 років, боїтет 2, середній діаметр 36 сантиметрів,  
середня висота 28 метрів, повнота 0,60, тип лісу С2ДДС, рельєф \_\_\_\_\_,  
екенотипія \_\_\_\_\_, ґрунт \_\_\_\_\_, підріст \_\_\_\_\_,  
підлісок Куд, Чрз, Грз тощо \_\_\_\_\_.

**Лісопатологічна характеристика насадження**

Вид пошкодження насадження (лісова пожежа, буревій, сніголам, обледеніння, відмирання та висихання дерев, захараченість, об'їдання шкідниками хвої/листя, наявність гусени, масовий літ метеликів, опадання хвої/листя, відлущення кори на стовбурах та інші ознаки, не характерні для нормального стану дерев): відмирання та висихання дерев уражених стовбуровими шкідниками.

Ступінь пошкодження, ураження: слабке  
(поодинокі, слабке, середнє, сильне)

Вид розподілу пошкоджених дерев: груповий  
(поодинокі, групові, куртинні)

Обсяг ушкодженої деревини на 1 гектарі (окомірно) 17 куб.  
метрів, у тому числі сухостійної 17 куб. метрів

Ознаки погіршення стану лісових насаджень виявив:

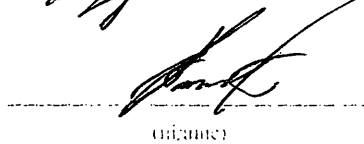
№9 Плесецького д-ва  
(середній лісовий діляник)



Фідінов О.Г.  
(ініціали та прізвище)

02 серпня 2022 року

Плесецького д-ва  
(старший лісничий)




Бідека В.В.  
(ініціали та прізвище)

02 серпня 2022 року

Висновок інженера відділу (сектору) охорони і захисту лісу державного лісогосподарського (лісомисливського) підприємства або представника державного спеціалізованого лісозахисного підприємства щодо необхідності здійснення лісозахисних чи інших заходів з поліпшення санітарного стану лісів за результатами огляду санітарного стану лісової ділянки:

Потребує проведення вибіркової санітарної рубки на площі 3,3га в 2022 році.

Провідний інженер з  
охорони та захисту лісу  
(посада)



Сосновий В.В.  
(ініціали та прізвище)

02 серпня 2022 року

**ПОВІДОМЛЕННЯ**  
про появу ознак погіршення санітарного стану лісових насаджень

Київська область  
(Автономна Республіка Крим, область)

ВП ПУБЛІ України «Боярська ЛДС»  
(найменування власника лісів, постійного лісокористувача)

Лісенство Плесецьке урочище Плесецька дача  
квартал № 576 виділ № 3 ділянка № \_\_\_\_\_ площа - 2,2 гектарів

**Таксаційна характеристика насадження**

Склад 8С32Дз, вік 102 років, бонітет 1А, середній діаметр 44 сантиметрів,  
середня висота 31 метрів, повнота 0,50, тип лісу С2ЛДС, рельєф \_\_\_\_\_  
експозиція \_\_\_\_\_ ґрунт \_\_\_\_\_ підріст \_\_\_\_\_  
відлісок Чрз,Грз,Клт гощо \_\_\_\_\_

**Лісопатологічна характеристика насадження**

Вид пошкодження насадження (лісова пожежа, буревій, сніголам, обледеніння, відмирання та всихання дерев, захаращеність, об'їдання шкідниками хвої/листя, наявність гусені, масовий літ метеликів, опадання хвої/листя, відлучення кори на стовбурах та інші ознаки, не характерні для нормального стану дерев): відмирання та всихання дерев уражених стовбуровими шкідниками.

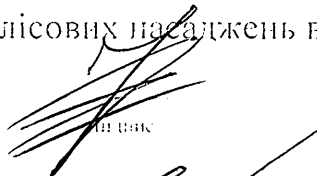
Ступінь пошкодження, ураження: середнє  
(поодинокі, слабке, середнє, сильне)

Вид розподілу пошкоджених дерев: груповий  
(поодинокий, груповий, куртинний)

Обсяг ушкодженої деревини на 1 гектарі (окомірно) 25 куб. метрів, у тому числі сухостійної 25 куб. метрів

Ознаки погіршення стану лісових насаджень виявив:

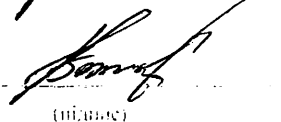
№9 Плесецького л-ва  
(лісничий лісової ділянки)



Філіцов О.Г.  
(ініціал та прізвище)

02 серпня 2022 року

Плесецького л-ва  
(старший лісничий)




Бідека В.В.  
(ініціал та прізвище)

02 серпня 2022 року

Висновок інженера відділу (сектору) охорони і захисту лісу державного лісогосподарського (лісопромислового) підприємства або представника державного спеціалізованого лісозахисного підприємства щодо необхідності здійснення лісозахисних чи інших заходів з поліпшення санітарного стану лісів за результатами огляду санітарного стану лісової ділянки:

Потребус проведення вибіркової санітарної рубки на площі 2,2га в 2022 році.

Провідний інженер з  
охорони та захисту лісу:



Сосновий В.В.  
(ініціал та прізвище)

02 серпня 2022 року

**ПОВІДОМЛЕННЯ**  
про появу ознак погіршення санітарного стану лісових насаджень

Київська область  
(Автономна Республіка Крим, область)

ВІНУВІИ України «Боярська ЛДС»  
(найменування власника лісів, постійного лісокористувача)

Лісництво Плесецьке урочище Плесецька дача  
квартал № 584 виділ № 5 ділянка № \_\_\_\_\_ площа – 2,2 гектарів

Таксаційна характеристика насадження

Склад 7С3ЗДз, вік 120 років, бонітет 2, середній діаметр 48 сантиметрів,  
середня висота 28 метрів, повнота 0,55, тип лісу С21ДС, рельєф  
\_\_\_\_\_, експозиція \_\_\_\_\_, ґрунт \_\_\_\_\_, підріст  
\_\_\_\_\_, підлісок Лиц, Баз, Кул, Чрз, Бзч тощо \_\_\_\_\_.

Лісопатологічна характеристика насадження

Вид пошкодження насадження (лісова пожежа, буревій, сніголам, обледеніння, відмирання та всихання дерев, захарашеність, об'їдання шкідниками хвої/листя, наявність гусені, масовий літ метеликів, опадання хвої/листя, відлущення кори на стовбурах та інші ознаки, не характерні для нормального стану дерев): відмирання та всихання дерев уражених стовбуровими шкідниками.

Ступінь пошкодження, ураження: слабке  
(поодиноке, слабке, середнє, сильне)

Вид розподілу пошкоджених дерев: груповий  
(поодинокий, груповий, куртинний)

Обсяг ушкодженої деревини на 1 гектарі (окомірно) 17 куб.  
метрів, у тому числі сухостійної 17 куб. метрів

Ознаки погіршення стану лісових насаджень виявив:

№7 Плесецького л-ва  
(лісничий лісової ділянки)

[Підпис]  
(підпис)

Реут В.Г.  
(ініціали та прізвище)

02 серпня 2022 року

Плесецького л-ва  
(старший лісничий)

[Підпис]  
(підпис)

Білека В.В.  
(ініціали та прізвище)

02 серпня 2022 року

Висновок інженера відділу (сектору) охорони і захисту лісу державного лісогосподарського (лісомисливського) підприємства або представника державного спеціалізованого лісозахисного підприємства щодо необхідності здійснення лісозахисних чи інших заходів з поліпшення санітарного стану лісів за результатами огляду санітарного стану лісової ділянки:

Потребує проведення вибіркової санітарної рубки на площі 2,2га в 2022 році.

Провідний інженер з  
охорони та захисту лісу:

(посада)

[Підпис]  
(підпис)

Сосновий В.В.

(ініціали та прізвище)

02 серпня 2022 року

## ПОВІДОМЛЕННЯ

про появу ознак погіршення санітарного стану лісових насаджень

Київська область  
(Автономна Республіка Крим, область)

ВП НУБіП України «Боярська ЛДС»  
(найменування власника лісів, постійного лесокористувача)

Лісництво Плесецьке урочище Плесецька дача  
квартал № 584 виділ № 6 ділянка № \_\_\_\_\_ площа – 2,4 гектарів

Таксаційна характеристика насадження

Склад 10Дз+Сз, вік 120 років, бонітет 2, середній діаметр 44 сантиметрів,  
середня висота 26 метрів, повнота 0,55, тип лісу С2ГДС, рельєф \_\_\_\_\_,  
експозиція \_\_\_\_\_, ґрунт \_\_\_\_\_, підріст \_\_\_\_\_,  
підлісок Лцз, Кул, Чрз, Грз, Бзч тощо \_\_\_\_\_.

Лісопатологічна характеристика насадження

Вид пошкодження насадження (лісова пожежа, буревій, сніголам, обледеніння, відмирання та всихання дерев, захаращеність, об'їдання шкідниками хвої/листя, наявність гусені, масовий літ метеликів, опадання хвої/листя, відлущення кори на стовбурах та інші ознаки, не характерні для нормального стану дерев): відмирання та всихання дерев уражених стовбуровими шкідниками.

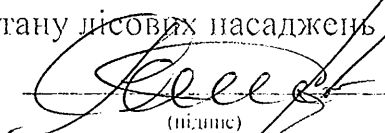
Ступінь пошкодження, ураження: середнє  
(поодинокі, слабке, середнє, сильне)

Вид розподілу пошкоджених дерев: груповий  
(поодинокий, груповий, куртинний)

Обсяг ушкодженої деревини на 1 гектарі (окомірно) 20 куб. метрів,  
у тому числі сухостійної 20 куб. метрів

Ознаки погіршення стану лісових насаджень виявив:

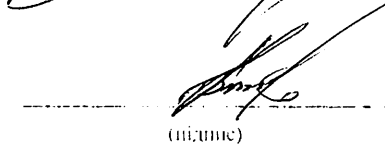
№7 Плесецького л-ва  
(лісничий лісової ділянки)

  
(підпис)

Реут В.І.  
(ініціали та прізвище)

02 серпня 2022 року

Плесецького л-ва  
(старший лісничий)

  
(підпис)

Білека В.В.  
(ініціали та прізвище)

02 серпня 2022 року

Висновок інженера відділу (сектору) охорони і захисту лісу державного лісогосподарського (лісомисливського) підприємства або представника державного спеціалізованого лісозахисного підприємства щодо необхідності здійснення лісозахисних чи інших заходів з поліпшення санітарного стану лісів за результатами огляду санітарного стану лісової ділянки:

Потребує проведення вибіркової санітарної рубки на площі 2,4га в 2022 році.

Провідний інженер з  
охорони та захисту лісу

(посада)

\_\_\_\_\_

(підпис)

Сосновий В.В.

(ініціали та прізвище)

02 серпня 2022 року

**ПОВІДОМЛЕННЯ**  
про появу ознак погіршення санітарного стану лісових насаджень

Київська область  
(Автономна Республіка Крим, область)

ВП ДУБІН України «Боярська ЛДС»  
(найменування власника лісів, постійного лісокористувача)

Лісництво Плесецьке урочище Плесецька дача  
квартал № 586 виділ № 1 ділянка № \_\_\_\_\_ площа - 9,4 гектарів

**Таксаційна характеристика насадження**

Склад 6/ІзЗСзІКг, вік 130 років, бонітет 2, середній діаметр 36 сантиметрів, середня висота 27 метрів, повнота 0,50, тип лісу С2ІДС, рельєф \_\_\_\_\_, екенозія \_\_\_\_\_, групи \_\_\_\_\_, підріст \_\_\_\_\_, підлісок Бзч, Кш, Ішч \_\_\_\_\_ т/га

**Лісопатологічна характеристика насадження**

Вид пошкодження насадження (лісова пожежа, буревій, сніголам, обледеніння, відмирання та висихання дерев, захаращеність, об'їдання шкідниками хвої/листя, наявність гусені, масовий літ метеликів, опадання хвої/листя, відщипування кори на стовбурах та інші ознаки, не характерні для нормального стану дерев): відмирання та висихання дерев уражених стовбурозамми шкідниками.

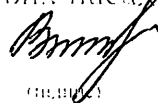
Ступінь пошкодження, ураження: середнє  
(поодинокі, слабе, середнє, сильне)

Вид розподілу пошкоджених дерев: груповий  
(поодинокий, груповий, курчавий)

Об'єм ушкодженої деревини на 1 гектарі (окомірно) 29 куб. метрів, у тому числі сухостійної 29 куб. метрів

Ознаки погіршення стану лісових насаджень виявив:


№8 Плесецького д-ва  
(лісничий лісової ділянки)



Гончаренко В.В.  
(ініціали та прізвище)

02 серпня 2022 року

Плесецького д-ва  
(старший лісничий)



Бідека В.В.  
(ініціали та прізвище)


02 серпня 2022 року

Висновок інженера відділу (сектору) охорони і захисту лісу державного лісогосподарського (лісомисливського) підприємства або представника державного спеціалізованого лісозахисного підприємства щодо необхідності здійснення лісозахисних чи інших заходів з поліпшення санітарного стану лісів за результатами огляду санітарного стану лісової ділянки:

Потребує проведення вибіркової санітарної рубки на площі 9,4га в 2022 році.

Провідний інженер з  
охорони та захисту лісу:

(посада)



(підпис)

Сосновий В.В.

(ініціали та прізвище)

02 серпня 2022 року