

## ПОВІДОМЛЕННЯ про появу ознак погіршення санітарного стану лісових насаджень

Київська область

(Автономна Республіка Крим, область)

ДП «Клавдієвський лісгосп»

(найменування власника лісів, постійного лісокористувача)

Лісництво Дібровське \_\_\_\_\_ урочище \_\_\_\_\_ квартал № 1  
виділ № 27 ділянка № \_\_\_\_\_ площа виділу 8,3 га, площа ділянки \_\_\_\_\_ га

### Таксаційна характеристика насадження

Склад 10Сз +Дз, вік 83 років, бонітет 1а, середній діаметр 36 сантиметрів, середня висота 29 метрів, повнота 0, 65, тип лісу В2ДС, рельєф рівнинний, експозиція \_\_\_\_\_, ґрунт \_\_\_\_\_, підріст \_\_\_\_\_, підлісок : Кул, Чрп, Брб

### Лісопатологічна характеристика насадження

Вид пошкодження насадження (лісова пожежа, буревій, сніголам, обледеніння, відмирання та всихання дерев, захаращеність, об'їдання шкідниками хвої/листя, наявність гусені, масовий літ метеликів, опадання хвої/листя, відлущення кори на стовбурах та інші ознаки, не характерні для нормального стану дерев) ураження стовбурними шкідниками

Ступінь пошкодження, ураження: \_\_\_\_\_ Слабке \_\_\_\_\_  
(поодиноке, слабке, середнє, сильне)

Вид розподілу пошкоджених дерев: \_\_\_\_\_ Поодинокий \_\_\_\_\_  
(поодинокий, груповий, куртинний)

Обсяг ушкодженої деревини на 1 гектарі (окомірно) 4 куб. метрів, у тому числі сухостійної 4 куб. метрів

Ознаки погіршення стану лісових насаджень виявив:

Ст.майстер  
(посада)

25.01.2022 року

  
(підпис)

Скрипка А.А  
(ініціали та прізвище)

Пом.лісничого  
(лісничий (помічник лісничого))

25.01.2022 року

  
(підпис)

Кобилінська Т.А  
(ініціали та прізвище)

Висновок інженера відділу (сектору) охорони і захисту лісу державного лісогосподарського (лісомисливського) підприємства або представника державного спеціалізованого лісозахисного підприємства щодо необхідності здійснення лісозахисних чи інших заходів з поліпшення санітарного стану лісів за результатами огляду санітарного стану лісової ділянки: потребує проведення вибіркової санітарної рубки

Провідний інженер ОЗЛ  
(посада)

24.01.2022 року

  
(підпис)

Євтушенко О.В.  
(ініціали та прізвище)

**ПОВІДОМЛЕННЯ**  
**про появу ознак погіршення санітарного стану лісових насаджень**

Київська область

(Автономна Республіка Крим, область)

ДП «Клавдієвський лісгосп»

(найменування власника лісів, постійного лісокористувача)

Лісництво Дібровське урочище \_\_\_\_\_ квартал № 2  
виділ № 3 ділянка № \_\_\_\_\_ площа виділу 0,5 га, площа ділянки \_\_\_\_\_ га

**Таксаційна характеристика насадження**

Склад 10Сз + Дз, вік 66 років, бонітет 1, середній діаметр 28 сантиметрів, середня висота 24 метрів, повнота 0,6, тип лісу В2ДС, рельєф рівнинний, експозиція \_\_\_\_\_, ґрунт \_\_\_\_\_, підріст \_\_\_\_\_, підлісок: -

**Лісопатологічна характеристика насадження**

Вид пошкодження насадження (лісова пожежа, буревій, сніголам, обледеніння, відмирання та всихання дерев, захаращеність, об'їдання шкідниками хвої/листя, наявність гусені, масовий літ метеликів, опадання хвої/листя, відлущення кори на стовбурах та інші ознаки, не характерні для нормального стану дерев) ураження стовбурними шкідниками

Ступінь пошкодження, ураження: \_\_\_\_\_ Слабке \_\_\_\_\_  
(поодинокое, слабке, середне, сильне)

Вид розподілу пошкоджених дерев: \_\_\_\_\_ Поодинокий \_\_\_\_\_  
(поодинокий, груповий, куртинний)

Обсяг ушкодженої деревини на 1 гектарі (окомірно) 18 куб. метрів, у тому числі сухостійної 18 куб. метрів

Ознаки погіршення стану лісових насаджень виявив:

Ст.майстер  
(посада)

25.01.2022року

\_\_\_\_\_ (підпис)

Скрипка А.А.  
(ініціали та прізвище)

Пом.лісничого  
(лісничий (помічник лісничого))

25.01.2022року

\_\_\_\_\_ (підпис)

Кобилінська Т.А.  
(ініціали та прізвище)

Висновок інженера відділу (сектору) охорони і захисту лісу державного лісгосподарського (лісомисливського) підприємства або представника державного спеціалізованого лісозахисного підприємства щодо необхідності здійснення лісозахисних чи інших заходів з поліпшення санітарного стану лісів за результатами огляду санітарного стану лісової ділянки: потребує проведення вибіркової санітарної рубки

Провідний інженер ОЗЛ  
(посада)

24.01.2022 року

\_\_\_\_\_ (підпис)

Євтушенко О.В.  
(ініціали та прізвище)

**ПОВІДОМЛЕННЯ**  
**про появу ознак погіршення санітарного стану лісових насаджень**

Київська область

(Автономна Республіка Крим, область)

ДП «Клавдієвський лісгосп»

(найменування власника лісів, постійного лісокористувача)

Лісництво Дібровське урочище \_\_\_\_\_ - \_\_\_\_\_ квартал № 2  
виділ № 4 ділянка № \_\_\_\_\_ площа виділу 1,3 га, площа ділянки \_\_\_\_\_ га

**Таксаційна характеристика насадження**

Склад 9Сз1Дз, вік 121 років, бонітет 2, середній діаметр 40 сантиметрів, середня висота 29 метрів, повнота 0,5, тип лісу В2ДС, рельєф рівнинний, експозиція \_\_\_\_\_, ґрунт \_\_\_\_\_, підріст \_\_\_\_\_, підлісок: -

**Лісопатологічна характеристика насадження**

Вид пошкодження насадження (лісова пожежа, буревій, сніголам, обледеніння, відмирання та всихання дерев, захаращеність, об'їдання шкідниками хвої/листя, наявність гусені, масовий літ метеликів, опадання хвої/листя, відлущення кори на стовбурах та інші ознаки, не характерні для нормального стану дерев) ураження стовбурними шкідниками

Ступінь пошкодження, ураження: \_\_\_\_\_ Слабке \_\_\_\_\_  
(поодиноке, слабке, середнє, сильне)

Вид розподілу пошкоджених дерев: \_\_\_\_\_ Поодинокий \_\_\_\_\_  
(поодинокий, груповий, куртинний)

Обсяг ушкодженої деревини на 1 гектарі (окомірно) 14 куб. метрів, у тому числі сухостійної 14 куб. метрів

Ознаки погіршення стану лісових насаджень виявив:

Ст.майстер  
(посада)

25.01.2022 року

Пом.лісничого  
(лісничий (помічник лісничого))

25.01.2022 року

(підпис)

(підпис)

Скрипка А.А.  
(ініціали та прізвище)

Кобилінська Т.А.  
(ініціали та прізвище)

Висновок інженера відділу (сектору) охорони і захисту лісу державного лісогосподарського (лісомисливського) підприємства або представника державного спеціалізованого лісозахисного підприємства щодо необхідності здійснення лісозахисних чи інших заходів з поліпшення санітарного стану лісів за результатами огляду санітарного стану лісової ділянки: потребує проведення вибіркової санітарної рубки

Провідний інженер ОЗЛ  
(посада)

24.01.2022 року

(підпис)

Євтушенко О.В.  
(ініціали та прізвище)



**ПОВІДОМЛЕННЯ**  
**про появу ознак погіршення санітарного стану лісових насаджень**

Київська область

(Автономна Республіка Крим, область)

ДП «Клавдієвський лісгосп»

(найменування власника лісів, постійного лісокористувача)

Лісництво Дібровське урочище \_\_\_\_\_ квартал № 2  
виділ № 14 ділянка № \_\_\_\_\_ площа виділу 2,3 га, площа ділянки \_\_\_\_\_ га

**Таксаційна характеристика насадження**

Склад 10Сз + Дз, вік 86 років, бонітет 1а, середній діаметр 36 сантиметрів, середня висота 29 метрів, повнота 0,65, тип лісу В2ДС, рельєф рівнинний, експозиція \_\_\_\_\_, ґрунт \_\_\_\_\_, підріст \_\_\_\_\_, підлісок :Кул,Грз,Брб

**Лісопатологічна характеристика насадження**

Вид пошкодження насадження (лісова пожежа, буревій, сніголам, обледеніння, відмирання та всихання дерев, захаращеність, об'їдання шкідниками хвої/листя, наявність гусені, масовий літ метеликів, опадання хвої/листя, відлущення кори на стовбурах та інші ознаки, не характерні для нормального стану дерев) ураження стовбурними шкідниками

Ступінь пошкодження, ураження: \_\_\_\_\_ Слабке \_\_\_\_\_  
(поодинокое, слабке, середне, сильне)

Вид розподілу пошкоджених дерев: \_\_\_\_\_ Поодинокий \_\_\_\_\_  
(поодинокий, груповий, куртинний)

Обсяг ушкодженої деревини на 1 гектарі (окомірно) 12 куб. метрів, у тому числі сухостійної 12 куб. метрів

Ознаки погіршення стану лісових насаджень виявив:

Ст.майстер  
(посада)

25.01.2022року

(підпис)

Скрипка А.А  
(ініціали та прізвище)

Пом.лісничого  
(лісничий (помічник лісничого))

25.01.2022року

(підпис)

Кобилінська Т.А  
(ініціали та прізвище)

Висновок інженера відділу (сектору) охорони і захисту лісу державного лісгосподарського (лісомисливського) підприємства або представника державного спеціалізованого лісозахисного підприємства щодо необхідності здійснення лісозахисних чи інших заходів з поліпшення санітарного стану лісів за результатами огляду санітарного стану лісової ділянки: потребує проведення вибіркової санітарної рубки

Провідний інженер ОЗЛ  
(посада)

24.01.2022 року

(підпис)

Євтушенко О.В.  
(ініціали та прізвище)

**ПОВІДОМЛЕННЯ**  
**про появу ознак погіршення санітарного стану лісових насаджень**

Київська область

(Автономна Республіка Крим, область)

ДП «Клавдієвський лісгосп»

(найменування власника лісів, постійного лісокористувача)

Лісництво Дібровське урочище \_\_\_\_\_ квартал № 3  
виділ № 4 ділянка № \_\_\_\_\_ площа виділу 2,3 га, площа ділянки \_\_\_\_\_ га

**Таксаційна характеристика насадження**

Склад 10Сз, вік 68 років, бонітет 1а, середній діаметр 30 сантиметрів, середня висота 26 метрів, повнота 0,7, тип лісу В2ДС, рельєф рівнинний, експозиція \_\_\_\_\_, ґрунт \_\_\_\_\_, підріст \_\_\_\_\_, підлісок : Кул,Грз

**Лісопатологічна характеристика насадження**

Вид пошкодження насадження (лісова пожежа, буревій, сніголам, обледеніння, відмирання та всихання дерев, захаращеність, об'їдання шкідниками хвої/листя, наявність гусені, масовий літ метеликів, опадання хвої/листя, відлущення кори на стовбурах та інші ознаки, не характерні для нормального стану дерев) ураження стовбурними шкідниками

Ступінь пошкодження, ураження: \_\_\_\_\_ Слабке  
(поодиноке, слабке, середнє, сильне)

Вид розподілу пошкоджених дерев: \_\_\_\_\_ Поодинокий  
(поодинокий, груповий, куртинний)

Обсяг ушкодженої деревини на 1 гектарі (окомірно) 6 куб. метрів, у тому числі сухостійної 6 куб. метрів

Ознаки погіршення стану лісових насаджень виявив:

Ст.майстер  
(посада)

25.01.2022року

Пом.лісничого  
(лісничий (помічник лісничого))

25.01.2022року

(підпис)

(підпис)

Скрипка А.А  
(ініціали та прізвище)

Кобилинська Т.А  
(ініціали та прізвище)

Висновок інженера відділу (сектору) охорони і захисту лісу державного лісогосподарського (лісомисливського) підприємства або представника державного спеціалізованого лісозахисного підприємства щодо необхідності здійснення лісозахисних чи інших заходів з поліпшення санітарного стану лісів за результатами огляду санітарного стану лісової ділянки: потребує проведення вибіркової санітарної рубки

Провідний інженер ОЗЛ  
(посада)

24.01.2022 року

(підпис)

Євтушенко О.В.  
(ініціали та прізвище)

**ПОВІДОМЛЕННЯ**  
**про появу ознак погіршення санітарного стану лісових насаджень**

Київська область

(Автономна Республіка Крим, область)

ДП «Клавдієвський лісгосп»

(найменування власника лісів, постійного лісокористувача)

Лісництво Дібровське урочище \_\_\_\_\_ квартал № 3  
виділ № 25 ділянка № \_\_\_\_\_ площа виділу 2,2 га, площа ділянки \_\_\_\_\_ га

**Таксаційна характеристика насадження**

Склад 10Сз+Дз, вік 91 років, бонітет 1, середній діаметр 36 сантиметрів, середня висота 29 метрів, повнота 0, 6, тип лісу В2ДС, рельєф рівнинний, експозиція \_\_\_\_\_, ґрунт \_\_\_\_\_, підріст \_\_\_\_\_, підлісок : -

**Лісопатологічна характеристика насадження**

Вид пошкодження насадження (лісова пожежа, буревій, сніголам, обледеніння, відмирання та всихання дерев, захаращеність, об'їдання шкідниками хвої/листя, наявність гусені, масовий літ метеликів, опадання хвої/листя, відлущення кори на стовбурах та інші ознаки, не характерні для нормального стану дерев) ураження стовбурними шкідниками

Ступінь пошкодження, ураження: \_\_\_\_\_ Слабке \_\_\_\_\_  
(поодинокі, слабе, середнє, сильне)

Вид розподілу пошкоджених дерев: \_\_\_\_\_ Поодинокий \_\_\_\_\_  
(поодинокий, груповий, куртинний)

Обсяг ушкодженої деревини на 1 гектарі (окомірно) 10 куб. метрів, у тому числі сухостійної 10 куб. метрів

Ознаки погіршення стану лісових насаджень виявив:

Ст.майстер  
(посада)

25.01.2022року

\_\_\_\_\_ (підпис)

Скрипка А.А.  
(ініціали та прізвище)

Пом.лісничого  
(лісничий (помічник лісничого))

25.01.2022року

\_\_\_\_\_ (підпис)

Кобилинська Т.А.  
(ініціали та прізвище)

Висновок інженера відділу (сектору) охорони і захисту лісу державного лісгосподарського (лісомисливського) підприємства або представника державного спеціалізованого лісозахисного підприємства щодо необхідності здійснення лісозахисних чи інших заходів з поліпшення санітарного стану лісів за результатами огляду санітарного стану лісової ділянки: потребує проведення вибіркової санітарної рубки

Провідний інженер ОЗЛ  
(посада)

24.01.2022 року

\_\_\_\_\_ (підпис)

Євтушенко О.В.  
(ініціали та прізвище)

**ПОВІДОМЛЕННЯ**  
**про появу ознак погіршення санітарного стану лісових насаджень**

Київська область

(Автономна Республіка Крим, область)

ДП «Клавдієвський лісгосп»

(найменування власника лісів, постійного лісокористувача)

Лісництво Дібровське \_\_\_\_\_ урочище \_\_\_\_\_ - \_\_\_\_\_ квартал № 3  
виділ № 26 ділянка № (1) площа виділу 1,9 га, площа ділянки 0,7 га

Таксаційна характеристика насадження

Склад 10Сз+Дз, вік 78 років, бонітет 1а, середній діаметр 32 сантиметрів, середня висота 28 метрів, повнота 0, 65, тип лісу В2ДС, рельєф рівнинний, експозиція \_\_\_\_\_, ґрунт \_\_\_\_\_, підріст \_\_\_\_\_, підлісок : -

Лісопатологічна характеристика насадження

Вид пошкодження насадження (лісова пожежа, буревій, сніголам, обледеніння, відмирання та всихання дерев, захаращеність, об'їдання шкідниками хвої/листя, наявність гусені, масовий літ метеликів, опадання хвої/листя, відлущення кори на стовбурах та інші ознаки, не характерні для нормального стану дерев) ураження стовбурними шкідниками

Ступінь пошкодження, ураження: Слабке  
(поодиноке, слабке, середнє, сильне)

Вид розподілу пошкоджених дерев: Поодинокий  
(поодинокий, груповий, куртинний)

Обсяг ушкодженої деревини на 1 гектарі (окомірно) 7 куб. метрів, у тому числі сухостійної 7 куб. метрів

Ознаки погіршення стану лісових насаджень виявив:

Ст.майстер  
(посада)

25.01.2022року

(підпис)

Скрипка А.А.  
(ініціали та прізвище)

Пом.лісничого  
(лісничий (помічник лісничого))

25.01.2022року

(підпис)

Кобилінська Т.А.  
(ініціали та прізвище)

Висновок інженера відділу (сектору) охорони і захисту лісу державного лісгосподарського (лісомисливського) підприємства або представника державного спеціалізованого лісозахисного підприємства щодо необхідності здійснення лісозахисних чи інших заходів з поліпшення санітарного стану лісів за результатами огляду санітарного стану лісової ділянки: потребує проведення вибіркової санітарної рубки

Провідний інженер ОЗЛ  
(посада)

24.01.2022 року

(підпис)

Євтушенко О.В.  
(ініціали та прізвище)



**ПОВІДОМЛЕННЯ**  
**про появу ознак погіршення санітарного стану лісових насаджень**

Київська область

(Автономна Республіка Крим, область)

ДП «Клавдієвський лісгосп»

(найменування власника лісів, постійного лісокористувача)

Лісництво Дібровське урочище \_\_\_\_\_ квартал № 3  
виділ № 28 ділянка № \_\_\_\_\_ площа виділу 0,4 га, площа ділянки \_\_\_\_\_ га

**Таксаційна характеристика насадження**

Склад 4Сз(111)3Дз3Сз(81)+Бп, вік 111 років, бонітет 1, середній діаметр 44 сантиметрів, середня висота 30 метрів, повнота 0,6, тип лісу В2ДС, рельєф рівнинний, експозиція \_\_\_\_\_, ґрунт \_\_\_\_\_, підріст \_\_\_\_\_, підлісок : Кул,Грз

**Лісопатологічна характеристика насадження**

Вид пошкодження насадження (лісова пожежа, буревій, сніголам, обледеніння, відмирання та всихання дерев, захарашеність, об'їдання шкідниками хвої/листя, наявність гусені, масовий літ метеликів, опадання хвої/листя, відлущення кори на стовбурах та інші ознаки, не характерні для нормального стану дерев) ураження стовбурними шкідниками

Ступінь пошкодження, ураження: \_\_\_\_\_ Слабке  
(поодинокое, слабе, середне, сильне)

Вид розподілу пошкоджених дерев: \_\_\_\_\_ Поодинокий  
(поодинокий, груповий, куртинний)

Обсяг ушкодженої деревини на 1 гектарі (окомірно) 9 куб. метрів, у тому числі сухостійної 9 куб. метрів

Ознаки погіршення стану лісових насаджень виявив:

Ст.майстер  
(посада)

25.01.2022року

(підпис)

Скрипка А.А.  
(ініціали та прізвище)

Пом.лісничого  
(лісничий (помічник лісничого))

25.01.2022року

(підпис)

Кобилинська Т.А.  
(ініціали та прізвище)

Висновок інженера відділу (сектору) охорони і захисту лісу державного лісогосподарського (лісомисливського) підприємства або представника державного спеціалізованого лісозахисного підприємства щодо необхідності здійснення лісозахисних чи інших заходів з поліпшення санітарного стану лісів за результатами огляду санітарного стану лісової ділянки: потребує проведення вибіркової санітарної рубки

Провідний інженер ОЗЛ  
(посада)

24.01.2022 року

(підпис)

Євтушенко О.В.  
(ініціали та прізвище)



**ПОВІДОМЛЕННЯ**  
**про появу ознак погіршення санітарного стану лісових насаджень**

Київська область

(Автономна Республіка Крим, область)

ДП «Клавдієвський лісгосп»

(найменування власника лісів, постійного лісокористувача)

Лісництво Дібровське урочище \_\_\_\_\_ квартал № 3  
виділ № 29 ділянка № (1) площа виділу 0,8 га, площа ділянки 0,3 га

**Таксаційна характеристика насадження**

Склад 10Сз, вік 96 років, бонітет 1а, середній діаметр 36 сантиметрів, середня висота 30 метрів, повнота 0,6, тип лісу В2ДС, рельєф рівнинний, експозиція \_\_\_\_\_, ґрунт \_\_\_\_\_, підріст \_\_\_\_\_, підлісок: -

**Лісопатологічна характеристика насадження**

Вид пошкодження насадження (лісова пожежа, буревій, сніголам, обледеніння, відмирання та всихання дерев, захаращеність, об'їдання шкідниками хвої/листя, наявність гусені, масовий літ метеликів, опадання хвої/листя, відлущення кори на стовбурах та інші ознаки, не характерні для нормального стану дерев) ураження стовбурними шкідниками

Ступінь пошкодження, ураження: \_\_\_\_\_ Слабке  
(поодиноке, слабке, середнє, сильне)

Вид розподілу пошкоджених дерев: \_\_\_\_\_ Поодинокий  
(поодинокий, груповий, куртинний)

Обсяг ушкодженої деревини на 1 гектарі (окомірно) 34 куб. метрів, у тому числі сухостійної 34 куб. метрів


Ознаки погіршення стану лісових насаджень виявив:


Ст.майстер  
(посада)

25.01.2022 року

Пом.лісничого  
(лісничий (помічник лісничого))

25.01.2022 року

  
\_\_\_\_\_  
(підпис)

  
\_\_\_\_\_  
(підпис)


Скрипка А.А.  
(ініціали та прізвище)

Кобилинська Т.А.  
(ініціали та прізвище)

Висновок інженера відділу (сектору) охорони і захисту лісу державного лісгосподарського (лісомисливського) підприємства або представника державного спеціалізованого лісозахисного підприємства щодо необхідності здійснення лісозахисних чи інших заходів з поліпшення санітарного стану лісів за результатами огляду санітарного стану лісової ділянки: потребує проведення вибіркової санітарної рубки

Провідний інженер ОЗЛ  
(посада)

24.01.2022 року

  
\_\_\_\_\_  
(підпис)

Євтушенко О.В.  
(ініціали та прізвище)

**ПОВІДОМЛЕННЯ**  
**про появу ознак погіршення санітарного стану лісових насаджень**

Київська область  
(Автономна Республіка Крим, область)  
ДП «Клавдієвський лісгосп»  
(найменування власника лісів, постійного лісокористувача)

Лісництво Дібровське \_\_\_\_\_ урочище \_\_\_\_\_ - \_\_\_\_\_ квартал № 3  
виділ № 30 ділянка № (1) площа виділу 2,9 га, площа ділянки 1,2 га

Таксаційна характеристика насадження

Склад 10Сз +Дз , вік 116 років, бонітет 1, середній діаметр 40 сантиметрів, середня висота 29 метрів, повнота 0, 5, тип лісу В2ДС, рельєф рівнинний, експозиція \_\_\_\_\_, ґрунт \_\_\_\_\_, підріст \_\_\_\_\_ - \_\_\_\_\_, підлісок : -

Лісопатологічна характеристика насадження

Вид пошкодження насадження (лісова пожежа, буревій, сніголам, обледеніння, відмирання та всихання дерев, захаращеність, об'їдання шкідниками хвої/листя, наявність гусені, масовий літ метеликів, опадання хвої/листя, відлущення кори на стовбурах та інші ознаки, не характерні для нормального стану дерев) ураження стовбурними шкідниками

Ступінь пошкодження, ураження: \_\_\_\_\_ Слабке \_\_\_\_\_  
(поодиноке, слабке, середнє, сильне)

Вид розподілу пошкоджених дерев: \_\_\_\_\_ Поодинокий \_\_\_\_\_  
(поодинокий, груповий, куртинний)

Обсяг ушкодженої деревини на 1 гектарі (окомірно) 18 куб. метрів, у тому числі сухостійної 18 куб. метрів

Ознаки погіршення стану лісових насаджень виявив:

Ст.майстер  
(посада)  
25.01.2022року

  
(підпис)

Скрипка А.А.  
(ініціали та прізвище)

Пом.лісничого  
(лісничий (помічник лісничого))

  
(підпис)

Кобилінська Т.А.  
(ініціали та прізвище)

25.01.2022року

Висновок інженера відділу (сектору) охорони і захисту лісу державного лісгосподарського (лісомисливського) підприємства або представника державного спеціалізованого лісозахисного підприємства щодо необхідності здійснення лісозахисних чи інших заходів з поліпшення санітарного стану лісів за результатами огляду санітарного стану лісової ділянки: потребує проведення вибіркової санітарної рубки

Провідний інженер ОЗЛ  
(посада)  
24.01.2022 року

  
(підпис)

Свтушенко О.В.  
(ініціали та прізвище)

**ПОВІДОМЛЕННЯ**  
**про появу ознак погіршення санітарного стану лісових насаджень**

Київська область

(Автономна Республіка Крим, область)

ДП «Клавдієвський лісгосп»

(найменування власника лісів, постійного лісокористувача)

Лісництво Дібровське \_\_\_\_\_ урочище \_\_\_\_\_ - \_\_\_\_\_ квартал № 13  
виділ № 14 ділянка №      (1) площа виділу 0,7 га, площа ділянки 0,6 га

**Таксаційна характеристика насадження**

Склад 10С + Бп, вік 71 років, бонітет 1, середній діаметр 28 сантиметрів, середня висота 22 метрів, повнота 0, 6, тип лісу В2ДС, рельєф рівнинний, експозиція \_\_\_\_\_, ґрунт \_\_\_\_\_, підріст \_\_\_\_\_ - \_\_\_\_\_, підлісок :-

**Лісопатологічна характеристика насадження**

Вид пошкодження насадження (лісова пожежа, буревій, сніголам, обледеніння, відмирання та всихання дерев, захаращеність, об'їдання шкідниками хвої/листя, наявність гусені, масовий літ метеликів, опадання хвої/листя, відлущення кори на стовбурах та інші ознаки, не характерні для нормального стану дерев) ураження стовбурними шкідниками

Ступінь пошкодження, ураження: \_\_\_\_\_ Слабке \_\_\_\_\_  
(поодинокі, слабке, середнє, сильне)

Вид розподілу пошкоджених дерев: \_\_\_\_\_ Поодинокий \_\_\_\_\_  
(поодинокий, груповий, куртинний)

Обсяг ушкодженої деревини на 1 гектарі (окомірно) 7 куб. метрів, у тому числі сухостійної 7 куб. метрів

Ознаки погіршення стану лісових насаджень виявив:

Ст.майстер  
(посада)

25.01.2022року

Пом.лісничого  
(лісничий (помічник лісничого))

25.01.2022року

(підпис)

Тимошенко Р.В  
(ініціали та прізвище)

(підпис)

Кобилінська Т.А  
(ініціали та прізвище)

Висновок інженера відділу (сектору) охорони і захисту лісу державного лісогосподарського (лісомисливського) підприємства або представника державного спеціалізованого лісозахисного підприємства щодо необхідності здійснення лісозахисних чи інших заходів з поліпшення санітарного стану лісів за результатами огляду санітарного стану лісової ділянки: потребує проведення вибіркової санітарної рубки

Провідний інженер ОЗЛ  
(посада)

24.01.2022 року

(підпис)

Євтушенко О.В.  
(ініціали та прізвище)

## ПОВІДОМЛЕННЯ

### про появу ознак погіршення санітарного стану лісових насаджень

Київська область

(Автономна Республіка Крим, область)

ДП «Клавдієвський лісгосп»

(найменування власника лісів, постійного лісокористувача)

Лісництво Дібровське \_\_\_\_\_ урочище \_\_\_\_\_ - \_\_\_\_\_ квартал № 14  
виділ № 11 ділянка № (1) площа виділу 5,0 га, площа ділянки 4,7 га

#### Таксаційна характеристика насаджень

Склад 10Сз, вік 91 років, бонітет 1, середній діаметр 32 сантиметрів, середня висота 27 метрів, повнота 0,65, тип лісу В2ДС, рельєф рівнинний, експозиція \_\_\_\_\_ - \_\_\_\_\_, ґрунт \_\_\_\_\_, підріст \_\_\_\_\_ - \_\_\_\_\_, підлісок :Кул,Грз

#### Лісопатологічна характеристика насаджень

Вид пошкодження насаджень (лісова пожежа, буревій, сніголам, обледеніння, відмирання та всихання дерев, захаращеність, об'їдання шкідниками хвої/листя, наявність гусені, масовий літ метеликів, опадання хвої/листя, відлущення кори на стовбурах та інші ознаки, не характерні для нормального стану дерев) ураження стовбурними шкідниками

Ступінь пошкодження, ураження: \_\_\_\_\_ Слабке \_\_\_\_\_  
(поодинокі, слабке, середнє, сильне)

Вид розподілу пошкоджених дерев: \_\_\_\_\_ Поодинокий \_\_\_\_\_  
(поодинокий, груповий, куртинний)

Обсяг ушкодженої деревини на 1 гектарі (окомірно) 9 куб. метрів, у тому числі сухостійної 9 куб. метрів

Ознаки погіршення стану лісових насаджень виявив:

Ст.майстер  
(посада)

25.01.2022 року

Пом.лісничого  
(лісничий (помічник лісничого))

25.01.2022 року

\_\_\_\_\_ (підпис)

Тимошенко Р.В  
(ініціали та прізвище)

\_\_\_\_\_ (підпис)

Кобилинська Т.А  
(ініціали та прізвище)

Висновок інженера відділу (сектору) охорони і захисту лісу державного лісогосподарського (лісомисливського) підприємства або представника державного спеціалізованого лісозахисного підприємства щодо необхідності здійснення лісозахисних чи інших заходів з поліпшення санітарного стану лісів за результатами огляду санітарного стану лісової ділянки: потребує проведення вибіркової санітарної рубки

Провідний інженер ОЗЛ  
(посада)

24.01.2022 року

\_\_\_\_\_ (підпис)

Свтушенко О.В.  
(ініціали та прізвище)

{Додаток 2 в редакції Постанови КМ № 756 від 26.10.2016}



**ПОВІДОМЛЕННЯ**  
**про появу ознак погіршення санітарного стану лісових насаджень**

Київська область

(Автономна Республіка Крим, область)

ДП «Клавдієвський лісгосп»

(найменування власника лісів, постійного лісокористувача)

Лісництво Дібровське \_\_\_\_\_ урочище \_\_\_\_\_ - \_\_\_\_\_ квартал № 22  
виділ № 11 ділянка № \_\_\_\_\_ площа виділу 3,2 га, площа ділянки \_\_\_\_\_ га

**Таксаційна характеристика насадження**

Склад 7Сз3Бп + Дз, вік 74 років, бонітет 1, середній діаметр 32 сантиметрів, середня висота 26 метрів, повнота 0,7, тип лісу ВЗДС, рельєф рівнинний, експозиція \_\_\_\_\_ - \_\_\_\_\_, ґрунт \_\_\_\_\_, підріст \_\_\_\_\_ - \_\_\_\_\_, підлісок : Кул,Грз

**Лісопатологічна характеристика насадження**

Вид пошкодження насадження (лісова пожежа, буревій, сніголам, обледеніння, відмирання та всихання дерев, захаращеність, об'їдання шкідниками хвої/листя, наявність гусені, масовий літ метеликів, опадання хвої/листя, відлущення кори на стовбурах та інші ознаки, не характерні для нормального стану дерев) ураження стовбурними шкідниками

Ступінь пошкодження, ураження: \_\_\_\_\_ Слабке \_\_\_\_\_  
(поодиноке, слабе, середне, сильне)

Вид розподілу пошкоджених дерев: \_\_\_\_\_ Поодинокий \_\_\_\_\_  
(поодинокий, груповий, куртинний)

Обсяг ушкодженої деревини на 1 гектарі (окомірно) 6 куб. метрів, у тому числі сухостійної 6 куб. метрів


Ознаки погіршення стану лісових насаджень виявив:

Ст.майстер  
(посада)

25.01.2022року

Пом.лісничого  
(лісничий (помічник лісничого))

25.01.2022року

  
(підпис)

Скрипка А.А.  
(ініціали та прізвище)


  
(підпис)

Кобилінська Т.А.  
(ініціали та прізвище)

Висновок інженера відділу (сектору) охорони і захисту лісу державного лісгосподарського (лісомисливського) підприємства або представника державного спеціалізованого лісозахисного підприємства щодо необхідності здійснення лісозахисних чи інших заходів з поліпшення санітарного стану лісів за результатами огляду санітарного стану лісової ділянки: потребує проведення вибіркової санітарної рубки

Провідний інженер ОЗЛ  
(посада)

24.01.2022 року

  
(підпис)

Євтушенко О.В.  
(ініціали та прізвище)

**ПОВІДОМЛЕННЯ**  
**про появу ознак погіршення санітарного стану лісових насаджень**

Київська область

(Автономна Республіка Крим, область)

ДП «Клавдієвський лісгосп»

(найменування власника лісів, постійного лісокористувача)

Лісництво Дібровське \_\_\_\_\_ урочище \_\_\_\_\_ - \_\_\_\_\_ квартал № 22  
виділ № 12 ділянка № (1) площа виділу 3,5 га, площа ділянки 3,2 га

**Таксаційна характеристика насадження**

Склад 10Сз + Дз, вік 73 років, бонітет 1, середній діаметр 28 сантиметрів, середня висота 24 метрів, повнота 0,85, тип лісу В2ДС, рельєф рівнинний, експозиція \_\_\_\_\_, ґрунт \_\_\_\_\_, підріст \_\_\_\_\_ - \_\_\_\_\_, підлісок : -

**Лісопатологічна характеристика насадження**

Вид пошкодження насадження (лісова пожежа, буревій, сніголам, обледеніння, відмирання та всихання дерев, захаращеність, об'їдання шкідниками хвої/листя, наявність гусені, масовий літ метеликів, опадання хвої/листя, відлущення кори на стовбурах та інші ознаки, не характерні для нормального стану дерев) ураження стовбурними шкідниками

Ступінь пошкодження, ураження: \_\_\_\_\_ Слабке \_\_\_\_\_  
(поодиноке, слабке, середнє, сильне)

Вид розподілу пошкоджених дерев: \_\_\_\_\_ Поодинокий \_\_\_\_\_  
(поодинокий, груповий, куртинний)

Обсяг ушкодженої деревини на 1 гектарі (окомірно) 10 куб. метрів, у тому числі сухостійної 10 куб. метрів

Ознаки погіршення стану лісових насаджень виявив:

Ст.майстер  
(посада)

25.01.2022 року

Пом.лісничого  
(лісничий (помічник лісничого))

25.01.2022 року

(підпис)

(підпис)

Скрипка А.А  
(ініціали та прізвище)

Кобилинська Т.А  
(ініціали та прізвище)

Висновок інженера відділу (сектору) охорони і захисту лісу державного лісогосподарського (лісомисливського) підприємства або представника державного спеціалізованого лісозахисного підприємства щодо необхідності здійснення лісозахисних чи інших заходів з поліпшення санітарного стану лісів за результатами огляду санітарного стану лісової ділянки: потребує проведення вибіркової санітарної рубки

Провідний інженер ОЗЛ  
(посада)

24.01.2022 року

(підпис)

Євтушенко О.В.  
(ініціали та прізвище)

**ПОВІДОМЛЕННЯ**  
**про появу ознак погіршення санітарного стану лісових насаджень**

Київська область

(Автономна Республіка Крим, область)

ДП «Клавдієвський лісгосп»

(найменування власника лісів, постійного лісокористувача)

Лісництво Дібровське урочище \_\_\_\_\_ квартал № 22  
виділ № 21 ділянка № \_\_\_\_\_ площа виділу 0,8 га, площа ділянки \_\_\_\_\_ га

**Таксаційна характеристика насадження**

Склад 6Сз(101)4Сз(71), вік 101 років, бонітет 2, середній діаметр 40 сантиметрів, середня висота 24 метрів, повнота 0,6, тип лісу В2ДС, рельєф рівнинний, експозиція \_\_\_\_\_, ґрунт \_\_\_\_\_, підріст \_\_\_\_\_, підлісок : -

**Лісопатологічна характеристика насадження**

Вид пошкодження насадження (лісова пожежа, буревій, сніголам, обледеніння, відмирання та всихання дерев, захаращеність, об'їдання шкідниками хвої/листя, наявність гусені, масовий літ метеликів, опадання хвої/листя, відлущення кори на стовбурах та інші ознаки, не характерні для нормального стану дерев) ураження стовбурними шкідниками

Ступінь пошкодження, ураження: \_\_\_\_\_ Слабке  
(поодиноке, слабке, середне, сильне)

Вид розподілу пошкоджених дерев: \_\_\_\_\_ Поодинокий  
(поодинокий, груповий, куртинний)

Обсяг ушкодженої деревини на 1 гектарі (окомірно) 25 куб. метрів, у тому числі сухостійної 25 куб. метрів

Ознаки погіршення стану лісових насаджень виявив:

Ст.майстер  
(посада)

25.01.2022 року

Пом.лісничого  
(лісничий (помічник лісничого))

25.01.2022 року

  
(підпис)

Скрипка А.А  
(ініціали та прізвище)

  
(підпис)

Кобилінська Т.А  
(ініціали та прізвище)

Висновок інженера відділу (сектору) охорони і захисту лісу державного лісогосподарського (лісомисливського) підприємства або представника державного спеціалізованого лісозахисного підприємства щодо необхідності здійснення лісозахисних чи інших заходів з поліпшення санітарного стану лісів за результатами огляду санітарного стану лісової ділянки: потребує проведення вибіркової санітарної рубки

Провідний інженер ОЗЛ  
(посада)

24.01.2022 року

  
(підпис)

Євтушенко О.В.  
(ініціали та прізвище)

**ПОВІДОМЛЕННЯ**  
**про появу ознак погіршення санітарного стану лісових насаджень**

Київська область

(Автономна Республіка Крим, область)

ДП «Клавдієвський лісгосп»

(найменування власника лісів, постійного лісокористувача)

Лісництво Дібровське \_\_\_\_\_ урочище \_\_\_\_\_ - \_\_\_\_\_ квартал № 23  
виділ № 9 ділянка № (1) площа виділу 16,4 га, площа ділянки 13,1 га

**Таксаційна характеристика насадження**

Склад 10С+Бп, вік 91 років, бонітет 1, середній діаметр 32 сантиметрів, середня висота 26 метрів, повнота 0, 6, тип лісу ВЗДС, рельєф рівнинний, експозиція \_\_\_\_\_, ґрунт \_\_\_\_\_, підріст \_\_\_\_\_ - \_\_\_\_\_, підлісок : -

**Лісопатологічна характеристика насадження**

Вид пошкодження насадження (лісова пожежа, буревій, сніголам, обледеніння, відмирання та всихання дерев, захаращеність, об'їдання шкідниками хвої/листя, наявність гусені, масовий літ метеликів, опадання хвої/листя, відлущення кори на стовбурах та інші ознаки, не характерні для нормального стану дерев) ураження стовбурними шкідниками

Ступінь пошкодження, ураження: \_\_\_\_\_ Слабке \_\_\_\_\_  
(поодинокі, слабе, середнє, сильне)

Вид розподілу пошкоджених дерев: \_\_\_\_\_ Поодинокий \_\_\_\_\_  
(поодинокий, груповий, куртинний)

Обсяг ушкодженої деревини на 1 гектарі (окомірно) 5 куб. метрів, у тому числі сухостійної 5 куб. метрів

Ознаки погіршення стану лісових насаджень виявив:

Ст.майстер  
(посада)

25.01.2022 року

Пом.лісничого  
(лісничий (помічник лісничого))

25.01.2022 року

\_\_\_\_\_ (підпис)

Скрипка А.А.  
(ініціали та прізвище)

\_\_\_\_\_ (підпис)

Кобилинська Т.А.  
(ініціали та прізвище)

Висновок інженера відділу (сектору) охорони і захисту лісу державного лісогосподарського (лісомисливського) підприємства або представника державного спеціалізованого лісозахисного підприємства щодо необхідності здійснення лісозахисних чи інших заходів з поліпшення санітарного стану лісів за результатами огляду санітарного стану лісової ділянки: потребує проведення вибіркової санітарної рубки

Провідний інженер ОЗЛ  
(посада)

24.01.2022 року

\_\_\_\_\_ (підпис)

Євтушенко О.В.  
(ініціали та прізвище)



**ПОВІДОМЛЕННЯ**  
**про появу ознак погіршення санітарного стану лісових насаджень**

Київська область

(Автономна Республіка Крим, область)

ДП «Клавдієвський лісгосп»

(найменування власника лісів, постійного лісокористувача)

Лісництво Дібровське \_\_\_\_\_ урочище \_\_\_\_\_ - \_\_\_\_\_ квартал № 24  
виділ № 11 ділянка № (1) площа виділу 6,1 га, площа ділянки 5,3 га

**Таксаційна характеристика насадження**

Склад 10Сз + Бп, вік 91 років, бонітет 1, середній діаметр 32 сантиметрів, середня висота 26 метрів, повнота 0,6, тип лісу В2ДС, рельєф рівнинний, експозиція \_\_\_\_\_, ґрунт \_\_\_\_\_, підріст \_\_\_\_\_, підлісок : Кул,Грз

**Лісопатологічна характеристика насадження**

Вид пошкодження насадження (лісова пожежа, буревій, сніголам, обледеніння, відмирання та всихання дерев, захарашеність, об'їдання шкідниками хвої/листя, наявність гусені, масовий літ метеликів, опадання хвої/листя, відлущення кори на стовбурах та інші ознаки, не характерні для нормального стану дерев) ураження стовбурними шкідниками

Ступінь пошкодження, ураження: \_\_\_\_\_ Слабке \_\_\_\_\_  
(поодинокое, слабе, середне, сильне)

Вид розподілу пошкоджених дерев: \_\_\_\_\_ Поодинокий \_\_\_\_\_  
(поодинокий, груповий, куртинний)

Обсяг ушкодженої деревини на 1 гектарі (окомірно) 4 куб. метрів, у тому числі сухостійної 4 куб. метрів

Ознаки погіршення стану лісових насаджень виявив:

Ст.майстер  
(посада)

25.01.2022року

Пом.лісничого  
(лісничий (помічник лісничого))

25.01.2022року

(підпис)

(підпис)

Скрипка А.А  
(ініціали та прізвище)

Кобилинська Т.А  
(ініціали та прізвище)

Висновок інженера відділу (сектору) охорони і захисту лісу державного лісгосподарського (лісомисливського) підприємства або представника державного спеціалізованого лісозахисного підприємства щодо необхідності здійснення лісозахисних чи інших заходів з поліпшення санітарного стану лісів за результатами огляду санітарного стану лісової ділянки: потребує проведення вибіркової санітарної рубки

Провідний інженер ОЗЛ  
(посада)

24.01.2022 року

(підпис)

Євтушенко О.В.  
(ініціали та прізвище)

**ПОВІДОМЛЕННЯ**  
**про появу ознак погіршення санітарного стану лісових насаджень**

Київська область

(Автономна Республіка Крим, область)

ДП «Клавдієвський лісгосп»

(найменування власника лісів, постійного лісокористувача)

Лісництво Дібровське \_\_\_\_\_ урочище \_\_\_\_\_ - \_\_\_\_\_ квартал № 24  
виділ № 15 ділянка № (1) площа виділу 3,5 га, площа ділянки 3,4 га

**Таксаційна характеристика насадження**

Склад 10Сз+Бп+Дз , вік 111 років, бонітет 2, середній діаметр 36 сантиметрів, середня висота 27 метрів, повнота 0, 55, тип лісу В2ДС, рельєф рівнинний, експозиція \_\_\_\_\_, ґрунт \_\_\_\_\_, підріст \_\_\_\_\_ - \_\_\_\_\_, підлісок : Кул,Грз,

**Лісопатологічна характеристика насадження**

Вид пошкодження насадження (лісова пожежа, буревій, сніголам, обледеніння, відмирання та всихання дерев, захарашеність, об'їдання шкідниками хвої/листя, наявність гусені, масовий літ метеликів, опадання хвої/листя, відлущення кори на стовбурах та інші ознаки, не характерні для нормального стану дерев) ураження стовбурними шкідниками

Ступінь пошкодження, ураження: \_\_\_\_\_ Слабке \_\_\_\_\_  
(поодинокі, слабке, середнє, сильне)

Вид розподілу пошкоджених дерев: \_\_\_\_\_ Поодинокий \_\_\_\_\_  
(поодинокий, груповий, куртинний)

Обсяг ушкодженої деревини на 1 гектарі (окомірно) 9 куб. метрів, у тому числі сухостійної 9 куб. метрів

Ознаки погіршення стану лісових насаджень виявив:

Ст.майстер  
(посада)  
25.01.2022року

\_\_\_\_\_ (підпис)

Скрипка А.А  
(ініціали та прізвище)

Пом.лісничого  
(лісничий (помічник лісничого))

\_\_\_\_\_ (підпис)

Кобилинська Т.А  
(ініціали та прізвище)

25.01.2022року

Висновок інженера відділу (сектору) охорони і захисту лісу державного лісогосподарського (лісомисливського) підприємства або представника державного спеціалізованого лісозахисного підприємства щодо необхідності здійснення лісозахисних чи інших заходів з поліпшення санітарного стану лісів за результатами огляду санітарного стану лісової ділянки: потребує проведення вибіркової санітарної рубки

Провідний інженер ОЗЛ  
(посада)  
24.01.2022 року

\_\_\_\_\_ (підпис)

Євтушенко О.В.  
(ініціали та прізвище)