

КАРТКА

пробних площ обстеження санітарного стану насаджень

Київська область
ДП «Кіровоградський лісгосп»

Лісництво Звенижівськ. квартал № 26 виділ № 37 ділянка № 1А, тип лісу ВЗДС
площа 0,6 гектарів, група віку 4, походження штучне, бонітет ІА.

№ пробної площі	вік (склад) років	середня висота, м	середній діаметр, см	Сума площ поперечних перерізів, м ²			Вітровал, сніголом, захарашеність	
				I + II (не підлягає вирубуванню)	IIIв (підлягає вирубуванню)	IV - VI (радом)	ліквідна деревина (сума запасу лісових ресурсів)	неліквідна деревина (сума площі запасу лісових ресурсів)
1	90 ± 15	56	22	28	1,6	-	13,4	15,0
Усього					1,6	-	13,4	15,0
Середні дані за категоріями стану, м					16	-	134	150


Прив'язка пробних площ (схема)

Результати обробки даних вимірювань

- Склад: 9С3:ІІІ+Ос
- Повнота: 0,80
до рубки (дерева І+ІІ+ІІІв+ІІІв категорій стану), - 0,09
після рубки (дерева І+ІІ+ІІІв категорій стану), -
- Запас на 1 гектар: 250
дерев, що ростуть (І+ІІ+ІІІв+ІІІв категорій стану), - 27 м³
дерев, що висхають і сухостійних (ІІІв+ІІІв+ІІІв категорій стану), - 223 м³
дерев, що підлягають вирубуванню (ІІІв+ІІІв+ІІІв+ІІІв+ІІІв+ІІІв категорій стану), - 223 м³
- Запас на 1 гектар вітровалу, сніголому, захарашеності, усього: - м³
у тому числі ліквідна деревина - м³
з неї підлягає прибиранню - м³
- Характер і причини ослаблення (пошкодження), всихання тощо: Підвищена ситуація (бойові дії) низька пожежа

6. Висновок про потребу лісогосподарських заходів: потребу проведення сучасної санітарної рубки

Обстеження виконали:

22.12.2022 р.  Начальник відділу ДС ДП «Кіровоградський лісгосп» Заболотня Г.О.

22.12.2022 р.  Начальник відділу лісового господарства ДП «Кіровоградський лісгосп» Яременко Ю.М.

КАРТКА

пробних площ обстеження санітарного стану насаджень

Київська область
ДП «Кіровоградський лісгосп»

Лісництво Звенижівськ. квартал № 26 виділ № 31 ділянка № 1А, тип лісу В2ДС
площа 0,2 гектарів, група віку 5, походження штучне, бонітет ІА.

№ пробної площі	вік (склад) років	середня висота, м	середній діаметр, см	Сума площ поперечних перерізів, м ²			Вітровал, сніголом, захарашеність	
				I + II (не підлягає вирубуванню)	IIIв (підлягає вирубуванню)	IV - VI (радом)	ліквідна деревина (сума запасу лісових ресурсів)	неліквідна деревина (сума площі запасу лісових ресурсів)
1	100 ± 13	66	23	33	0,5	-	4,2	4,7
Усього					0,5	-	4,2	4,7
Середні дані за категоріями стану, м					4,9	-	44,1	49


Прив'язка пробних площ (схема)

Результати обробки даних вимірювань

- Склад: 10С3+ІІІ
- Повнота: 0,70
до рубки (дерева І+ІІ+ІІІв+ІІІв категорій стану), - 0,07
після рубки (дерева І+ІІ+ІІІв категорій стану), -
- Запас на 1 гектар: 245
дерев, що ростуть (І+ІІ+ІІІв+ІІІв категорій стану), - 24 м³
дерев, що висхають і сухостійних (ІІІв+ІІІв+ІІІв категорій стану), - 221 м³
дерев, що підлягають вирубуванню (ІІІв+ІІІв+ІІІв+ІІІв+ІІІв+ІІІв категорій стану), - 221 м³
- Запас на 1 гектар вітровалу, сніголому, захарашеності, усього: - м³
у тому числі ліквідна деревина - м³
з неї підлягає прибиранню - м³
- Характер і причини ослаблення (пошкодження), всихання тощо: Підвищена ситуація (бойові дії) низька пожежа

6. Висновок про потребу лісогосподарських заходів: потребу проведення сучасної санітарної рубки

Обстеження виконали:

22.12.2022 р.  Начальник відділу ДС ДП «Кіровоградський лісгосп» Заболотня Г.О.

22.12.2022 р.  Начальник відділу лісового господарства ДП «Кіровоградський лісгосп» Яременко Ю.М.

КАРТКА

пробних площ обстеження санітарного стану насаджень
Київська область

ДП «Кієвдільський лісгосп»

Лісництво Здвижівське, квартал № 27 виділ № 26 ділянка № 1, тип лісу ВЗДС
площа 0,8 гектарів, група віку 6, походження штучне, бонітет I.

№ пробної площі	порода (склад) рослин	середня висота, м	середній діаметр, см	Сума площ поперечних перерізів, м ²		Вітровал, сніголом, захарашеність	
				I + II (не підлягає вирубуванню)	III-VI (підлягає вирубуванню)	ліквідна деревина, сума площ поперечних перерізів, м ²	неліквідна деревина, сума площ поперечних перерізів, м ²
1	9С з Бл + Дз	26	36	-	19,9 22,6		
Усього сума площ поперечних перерізів, м ²							
Середні дані				-	2,7	-	231 262

Прив'язка пробних площ (схема)

Результати обробки даних вимірювань:

- Склад: 9С з Бл + Дз
- Повнота: 0,60 до рубки (дерева I+II+III+IV+V+VI категорій стану), – 0,07 після рубки (дерева I+II+III+IV+V+VI категорій стану).
- Запас на 1 гектар: 328 дерев, що ростуть (I+II+III+IV+V+VI категорій стану), – 39 м³ дерев, що всихають і сухостійних (IV+V+VI категорій стану), – 289 м³ дерев, що підлягають вирубуванню (III+IV+V+VI категорій стану), – 289 м³.
- Запас на 1 гектар вітровалу, сніголому, захарашеності, усього: – м³ у тому числі ліквідна деревина – м³ з неї підлягає прибиранню – м³.
- Характер і причини ослаблення (пошкодження), всихання тощо: Заселення стовбуровими шкідливками

- Висновок про потребу лісогосподарських заходів: потребує проведення сучільної санітарної рубки

Обстеження виконали:

22.12.2022 р.

Начальник відділу ДС ДП «Київлісозахист» Заболотня Г.О.

22.12.2022 р.

Начальник відділу лісового господарства ДП «Київдільський ЛП» Яременко Ю.М.

КАРТКА

пробних площ обстеження санітарного стану насаджень
Київська область

ДП «Кієвдільський лісгосп»

Лісництво Здвижівське, квартал № 28 виділ № 27 ділянка № 1, тип лісу ВЗДС
площа 1,0 гектарів, група віку 6, походження штучне, бонітет I.

№ пробної площі	порода (склад) рослин	середня висота, м	середній діаметр, см	Сума площ поперечних перерізів, м ²		Вітровал, сніголом, захарашеність	
				I + II (не підлягає вирубуванню)	III-VI (підлягає вирубуванню)	ліквідна деревина, сума площ поперечних перерізів, м ²	неліквідна деревина, сума площ поперечних перерізів, м ²
1	10С з Бл	26	32	-	22,4 25,2		
Усього сума площ поперечних перерізів, м ²							
Середні дані				-	2,8	-	22,4 25,2
Середні дані				-	32	-	260 292

Прив'язка пробних площ (схема)

Результати обробки даних вимірювань:

- Склад: 10С з Бл
- Повнота: 0,65 до рубки (дерева I+II+III+IV+V+VI категорій стану), – 0,07 після рубки (дерева I+II+III+IV+V+VI категорій стану).
- Запас на 1 гектар: 292 дерев, що ростуть (I+II+III+IV+V+VI категорій стану), – 32 м³ дерев, що всихають і сухостійних (IV+V+VI категорій стану), – 260 м³ дерев, що підлягають вирубуванню (III+IV+V+VI категорій стану), – 260 м³.
- Запас на 1 гектар вітровалу, сніголому, захарашеності, усього: – м³ у тому числі ліквідна деревина – м³ з неї підлягає прибиранню – м³.
- Характер і причини ослаблення (пошкодження), всихання тощо: Заселення стовбуровими шкідливками

- Висновок про потребу лісогосподарських заходів: потребує проведення сучільної санітарної рубки

Обстеження виконали:

22.12.2022 р.

Начальник відділу ДС ДП «Київлісозахист» Заболотня Г.О.

22.12.2022 р.

Начальник відділу лісового господарства ДП «Київдільський ЛП» Яременко Ю.М.

КАРТКА

пробних площ обстеження санітарного стану насаджень
Київська область

ДП «Клавдієвський лісгосп»

Лісництво Здвижівське, квартал № 30 виділ № 3 ділянка № 1
площа 0,7 гектарів, група віку 6, походження штучне, бонітет ІА, тип лісу ВЗДС

№ пробної площі	порода (склад) років	середня висота, м	середній діаметр, см	Сума площ поперечних перерізів, м ²			Вітровал, сніголом, захаращеність				
				I + II (не підлягає вирубуванню)	III (підлягає вирубуванню)	IV-VI разом	ліквідна деревина	ліквідна деревина	запас, м ³	площа поперечних перерізів, м ²	
1	7С320с 81	28	36	-	1,8	-	10,5	12,3	-	-	-
Σ	середня висота, м	-	-	-	1,8	-	10,5	12,3	-	-	-
середній діаметр, см	-	-	-	-	23	-	130	153	-	-	-


Прив'язка пробних площ (схема)

Результати обробки даних вимірювань:

- Склад: 7С320с ІВлч
- Повнота: 0,65
- до рубки (дерева І+ІІ+ІІІ+ІІІв категорій стану), - 0,08
шлях рубки (дерева І+ІІ+ІІІв категорій стану), -
- Запас на 1 гектар: 219
дерева, що ростуть (І+ІІ+ІІІ+ІІІв категорій стану), - 33 м³
дерева, що висхають і сухостійних (ІV+V+VІ категорій стану), - 186 м³
дерева, що підлягають вирубуванню (ІІІ+ІV+V+VІ категорій стану), - 186 м³
- Запас на 1 гектар вітровалу, сніголому, захаращеності, усього: - м³
у тому числі ліквідна деревина - м³
з неї підлягає прибиранню - м³
- Характер і причини ослаблення (пошкодження), висихання тощо: Надзвичайна ситуація (бойові дії) низова пожежа

6. Висновок про потребу лісгосполарських заходів: потребу проведення суцільної санітарної рубки

Обстеження виконали:



22.12.2022 р. Начальник відділу ДСЛП «Київлісзахист» Заболотня Г.О.

22.12.2022 р. Начальник відділу лісового господарства ДП «Клавдієвський лісгосп» Яременко Ю.М.

КАРТКА

пробних площ обстеження санітарного стану насаджень
Київська область

ДП «Клавдієвський лісгосп»

Лісництво Здвижівське, квартал № 35 виділ № 27 ділянка № 1
площа 0,4 гектарів, група віку 6, походження штучне, бонітет І, тип лісу В2ДС

№ пробної площі	порода (склад) років	середня висота, м	середній діаметр, см	Сума площ поперечних перерізів, м ²			Вітровал, сніголом, захаращеність				
				I + II (не підлягає вирубуванню)	III (підлягає вирубуванню)	IV-VI разом	ліквідна деревина	ліквідна деревина	запас, м ³	площа поперечних перерізів, м ²	
1	10С3	81	24	28	-	1,2	-	8,8	10,0	-	-
Σ	середня висота, м	-	-	-	-	1,2	-	8,8	10,0	-	-
середній діаметр, см	-	-	-	-	-	13,0	-	95	108	-	-


Прив'язка пробних площ (схема)

Результати обробки даних вимірювань:

- Склад: 10С3
- Повнота: 0,70
- до рубки (дерева І+ІІ+ІІІ+ІІІв категорій стану), - 0,08
шлях рубки (дерева І+ІІ+ІІІв категорій стану), -
- Запас на 1 гектар: 270
дерева, що ростуть (І+ІІ+ІІІ+ІІІв категорій стану), - 32 м³
дерева, що висхають і сухостійних (ІV+V+VІ категорій стану), - 238 м³
дерева, що підлягають вирубуванню (ІІІ+ІV+V+VІ категорій стану), - 238 м³
- Запас на 1 гектар вітровалу, сніголому, захаращеності, усього: - м³
у тому числі ліквідна деревина - м³
з неї підлягає прибиранню - м³
- Характер і причини ослаблення (пошкодження), висихання тощо: Надзвичайна ситуація (бойові дії) низова пожежа

6. Висновок про потребу лісгосполарських заходів: потребу проведення суцільної санітарної рубки

Обстеження виконали:



22.12.2022 р. Начальник відділу ДСЛП «Київлісзахист» Заболотня Г.О.

22.12.2022 р. Начальник відділу лісового господарства ДП «Клавдієвський лісгосп» Яременко Ю.М.

КАРТКА
пробних площ обстеження санітарного стану насаджень
Київська область
ДП «Клавдієвський лісгосп»

Лісництво Здвижівське, квартал № 35 видля № 36 ділянка № 2
площа 0,1 гектарів, група віку 6, походження штучне, бонітет I, тип лісу В2ДС


№ пробної площі	порода (склад) порода вік, років	середня висота, м	середній діаметр, см	Сума площ поперечних перерізів, м ²			Витривалістю, захищеність	
				I+II (не підлягає виробування)	III (не підлягає виробування)	IV-VI разом	ліквідна деревина, м ²	неліквідна деревина, м ²
1	10С3	81	24	-	0,3	2,2	2,5	
усього					0,3	2,2	2,5	
середні дані					3,0	24	27	

Прив'язка пробних площ (схема)

Результати обробки даних вимірювань:

- Склад: 10С3
- Повнота: 0,70 до рубки (дерева I+II+III+IV+V+VI категорій стану). - 0,08 після рубки (дерева I+II+III категорій стану). - 0,08
- Запас на 1 гектар: 270 дерев, що ростуть (I+II+III+IV+V+VI категорій стану). - 30 м³ дерев, що висихають і сухостійних (IV+V+VI категорій стану). - 240 м³ дерев, що підлягають вирубуванню (III+IV+V+VI категорій стану). - 240 м³
- Запас на 1 гектар витривалі, сніголому, захищеності, усього: - м³ у тому числі ліквідна деревина - м³ з неї підлягає прибиранню - м³
- Характер і причини ослаблення (пошкодження), вихання тощо: Надзвичайна ситуація (бойові дії) низова пожежа

6. Висновок про потребу лісгосподарських заходів: потребує проведення сучільної санітарної рубки

Обстеження виконали: 
22.12.2022 р. Начальник відділу ДСЛП «Київлісзахист» Заболотня Г.О.
22.12.2022 р. Начальник відділу лісового господарства ДП «Клавдієвський лісгосп» Яременко Ю.М.

КАРТКА
пробних площ обстеження санітарного стану насаджень
Київська область
ДП «Клавдієвський лісгосп»

Лісництво Здвижівське, квартал № 35 видля № 36 ділянка № 6
площа 0,3 гектарів, група віку 6, походження штучне, бонітет I, тип лісу В2ДС


№ пробної площі	порода (склад) порода вік, років	середня висота, м	середній діаметр, см	Сума площ поперечних перерізів, м ²			Витривалістю, захищеність	
				I+II (не підлягає виробування)	III (не підлягає виробування)	IV-VI разом	ліквідна деревина, м ²	неліквідна деревина, м ²
1	10С3	81	28	-	1,1	6,8	7,9	
усього					1,1	6,8	7,9	
середні дані					12	73	85	

Прив'язка пробних площ (схема)

Результати обробки даних вимірювань:

- Склад: 10С3
- Повнота: 0,70 до рубки (дерева I+II+III+IV+V+VI категорій стану). - 0,10 після рубки (дерева I+II+III категорій стану).
- Запас на 1 гектар: 283 дерев, що ростуть (I+II+III+IV+V+VI категорій стану). - 40 м³ дерев, що висихають і сухостійних (IV+V+VI категорій стану). - 243 м³ дерев, що підлягають вирубуванню (III+IV+V+VI категорій стану). - 243 м³
- Запас на 1 гектар витривалі, сніголому, захищеності, усього: - м³ у тому числі ліквідна деревина - м³ з неї підлягає прибиранню - м³
- Характер і причини ослаблення (пошкодження), вихання тощо: Надзвичайна ситуація (бойові дії) низова пожежа

6. Висновок про потребу лісгосподарських заходів: потребує проведення сучільної санітарної рубки

Обстеження виконали: 
22.12.2022 р. Начальник відділу ДСЛП «Київлісзахист» Заболотня Г.О.
22.12.2022 р. Начальник відділу лісового господарства ДП «Клавдієвський лісгосп» Яременко Ю.М.