

ПОВІДОМЛЕННЯ
про появу ознак погіршення санітарного стану лісових насаджень

Київська область
(Автономна Республіка Крим, область)
ДП «Клеодієвський лісгосп»
(найменування власника лісів, постійного лісокористувача)

Лісництво Старопетрівське урочище _____ квартал № 56
відділ № 3 ділянка № _____ площа 6.6 гектарів

Таксаційна характеристика насадження

Віклад 100% + 0%, вік 121 років, бонітет 1, середній діаметр 36 сантиметрів,
середня висота 31 метрів, повнота 0.7, тип лісу B₂ ДС, рельєф Рівнинний
експозиція _____, ґрунт дерново-підзол, підріст _____, підлісок
Кул, Чрп

Лісопатологічна характеристика насадження

Вид пошкодження насадження (лісова пожежа, буревій, сніголам, обледеніння, відмирання та всихання дерев, захарашеність, об'їдання шкідниками хвої/листя, наявність гусени, масовий літ метеликів, опадання хвої/листя, відлущення кори на стовбурах та інші ознаки, не характерні для нормального стану дерев) відмирання та вахання дерев

Ступінь пошкодження, ураження: _____
(поодинокі, слабке, середнє, сильне)

Вид розподілу пошкоджених дерев: _____
(поодинокий, груповий, куртинний)

Обсяг ушкодженої деревини на 1 гектарі (окомірно) 11 куб. метрів, у тому числі сухосійної 11 куб. метрів

Ознаки погіршення стану лісових насаджень виявив:

Майстер лісу
(посада)

01.12.2022 року

[Підпис]
(підпис)

С.В. Дзєєв
(ініціали та прізвище)

Помічник лісн-го
(лісничий (помічник лісничого))

01.12.2022 року

[Підпис]
(підпис)

О.І. Шинкаренко
(ініціали та прізвище)

Висновок інженера відділу (сектору) охорони і захисту лісу державного лісогосподарського (лісомисливського) підприємства або представника державного спеціалізованого лісозахисного підприємства щодо необхідності здійснення лісозахисних чи інших заходів з поліпшення санітарного стану лісів за результатами огляду санітарного стану лісової ділянки: потребує вибіркової санітарної рубки.

Інженер 031
(посада)

02.12.2022 року

[Підпис]
(підпис)

Вікторович Б. П. А.
(ініціали та прізвище)

ПОВІДОМЛЕННЯ

про появу ознак погіршення санітарного стану лісових насаджень

Київська область

(Автономна Республіка Крим, область)

ДП "Клеверівський лісгосп"

(найменування власника лісів, постійного лісокористувача)

Лісництво Старопетрівське урочище — квартал № 23
діл № 6 ділянка № — площа 5,3 гектарів

Таксаційна характеристика насадження

Віклад 70% 30% + 0%, вік 181 років, бонітет 1, середній діаметр 52 сантиметрів,
середня висота 31 метрів, повнота 0,60 тип лісу B₂ ДС, рельєф рівнинний
косоюзня —, ґрунт дерново-підзолистий 10 Д₂, підлісок
Кл., Грз., Лцз

Лісопатологічна характеристика насадження

Вид пошкодження насадження (лісова пожежа, буревій, сніголам, обледеніння, відмирання та всихання дерев, захарашеність, об'їдання шкідниками хвої/листя, наявність гусениць, масовий літ мегеликів, опадання хвої/листя, відлущення кори на стовбурах та інші ознаки, не характерні для нормального стану дерев) відмирання та всихання дерев

Ступінь пошкодження, ураження: середня
(поодинокі, слабке, середнє, сильне)

Вид розподілу пошкоджених дерев: поодинокі
(поодинокий, груповий, куртинний)

Обсяг ушкодженої деревини на 1 гектарі (окомірно) 19 куб. метрів, у тому числі сухосійної 19 куб. метрів

Ознаки погіршення стану лісових насаджень виявив:

Майстер лісу
(посада)

03.12. 20 22 року


(підпис)

І.Ю.Боровський
(ініціали та прізвище)

Помічник лісничого
(лісничий (помічник лісничого))

05.12. 20 22 року



(підпис)

О.І.Шенкорецько
(ініціали та прізвище)

Висновок інженера відділу (сектору) охорони і захисту лісу державного лісогосподарського (лісомисливського) підприємства або представника державного спеціалізованого лісозахисного підприємства щодо необхідності здійснення лісозахисних чи інших заходів з поліпшення санітарного стану лісів за результатами огляду санітарного стану лісової ділянки: потребує вибіркової санітарної рубки.

Інженер
(посада)

06.12. 20 22 року


(підпис)

Сікорський Б.В.А.
(ініціали та прізвище)

ПОВІДОМЛЕННЯ про появу ознак погіршення санітарного стану лісових насаджень

Київська область
(Автономна Республіка Крим, область)
ДП, Кіровоградське лісове господарство
(найменування власника лісів, постійного лісокористувача)

Лісництво Старопетрівське урочище _____ квартал № 72
виділ № 12 ділянка № 1 площа 3,1 гектарів, площа ділянки 2,8

Таксаційна характеристика насадження

Склад 7Сз3Сз+Дз, вік 141 років, бонітет 1, середній діаметр 52 сантиметрів,
середня висота 31 метрів, повнота 0,6, тип лісу В2 ДС, рельєф Рі. Високі
експозиція _____, ґрунт дерново-підзолисті підріст _____, підлісок
Кул, ЛщЗ, ГрЗ

Лісопатологічна характеристика насадження

Вид пошкодження насадження (лісова пожежа, буревій, сніголам, обледеніння, відмирання та всихання дерев, захарашеність, об'їдання шкідниками хвої/листя, наявність гусені, масовий літ метеликів, опадання хвої/листя, відлущення кори на стовбурах та інші ознаки, не характерні для нормального стану дерев) відмирання та всихання дерев

Ступінь пошкодження, ураження: середнє
(поодинокі, слабке, середнє, сильне)

Вид розподілу пошкоджених дерев: поодинокі
(поодинокі, груповий, куртинний)

Обсяг ушкодженої деревини на 1 гектарі (окомірно) 28 куб. метрів, у тому числі сухостійної 28 куб. метрів

Ознаки погіршення стану лісових насаджень виявив:

Майстр лісу
(посада)

(підпис)

М.П. Якемчук
(ініціали та прізвище)

08 грудня 2022 року

Пол. Соснічак
(лісничий (помічник лісничого))

(підпис)

О.І. Шинкаренко
(ініціали та прізвище)

09 грудня 2022 року

Висновок інженера відділу (сектору) охорони і захисту лісу державного лісогосподарського (лісомисливського) підприємства або представника державного спеціалізованого лісозахисного підприємства щодо необхідності здійснення лісозахисних чи інших заходів з поліпшення санітарного стану лісів за результатами огляду санітарного стану лісової ділянки: потребує вибіркової санітарної рубки.

Інженер ОЗП
(посада)

(підпис)

Скорень Б.А.
(ініціали та прізвище)

12 12 2022 року

ПОВІДОМЛЕННЯ про появу ознак погіршення санітарного стану лісових насаджень

Кривбаска область
(Автономна Республіка Крим, область)
ДП «Кривбаське лісове господарство»
(найменування власника лісів, постійного лісокористувача)

Лісництво Старопетрівське урочище _____ квартал № 110
виділ № 1 ділянка № 1 площа 13,0 гектарів

Таксаційна характеристика насадження

Склад БС 2С 2Д + Вм + Б, вік 116 років, бонітет 2, середній діаметр 40 сантиметрів,
середня висота 28 метрів, повнота 0,6, тип лісу С 2 Д С, рельєф Рівнинний
експозиція _____, ґрунт дерново-підзолий підріст 80, 25, підлісок
Лщз, Куз, Грз

Лісопатологічна характеристика насадження

Вид пошкодження насадження (лісова пожежа, буревій, сніголам, обледеніння, відмирання та всихання дерев, захарашеність, об'їдання шкідниками хвої/листя, наявність гусені, масовий літ метеликів, опадання хвої/листя, відлущення кори на стовбурах та інші ознаки, не характерні для нормального стану дерев) відмирання та всихання дерев

Ступінь пошкодження, ураження: _____
(поодинокі, слабе, середне, сильне)

Вид розподілу пошкоджених дерев: _____
(поодинокий, груповий, куртинний)

Обсяг ушкодженої деревини на 1 гектарі (окомірно) 8 куб. метрів, у тому числі сухостійної 8 куб. метрів

Ознаки погіршення стану лісових насаджень виявив:

Майстер лісу
(посада) _____
08 грудня 2022 року

_____ (підпис)

М. П. Яковлєв
(ініціали та прізвище)

Лісничий (помічник лісничого)

_____ (підпис)

О. І. Шемченко
(ініціали та прізвище)

09 XI 2022 року

Висновок інженера відділу (сектору) охорони і захисту лісу державного лісогосподарського (лісомисливського) підприємства або представника державного спеціалізованого лісозахисного підприємства щодо необхідності здійснення лісозахисних чи інших заходів з поліпшення санітарного стану лісів за результатами огляду санітарного стану лісової ділянки: потребує вибіркової санітарної рубки

Інженер ОЗП
(посада) _____
12 12 2022 року

_____ (підпис)

Скорський Н. А.
(ініціали та прізвище)

ПОВІДОМЛЕННЯ про появу ознак погіршення санітарного стану лісових насаджень

Київська область
(Автономна Республіка Крим, область)
ДП „Клавеївське лісове господарство“
(найменування власника лісів, постійного лісокористувача)

Лісництво Старопетрівське урочище _____ квартал № 114
виділ № 9 ділянка № _____ площа 0,7 гектарів

Таксаційна характеристика насадження

Склад 9С₁1Д₂, вік 87 років, бонітет 1, середній діаметр 32 сантиметрів,
середня висота 27 метрів, повнота 0,65 тип лісу В₂ДС, рельєф рівнинний,
експозиція _____, ґрунт дерново-підзол, підріст _____, підлісок
Кул, Грз

Лісопатологічна характеристика насадження

Вид пошкодження насадження (лісова пожежа, буревій, сніголам, обледеніння, відмирання та всихання дерев, захарашеність, об'їдання шкідниками хвої/листя, наявність гусені, масовий літ метеликів, опадання хвої/листя, відлущення кори на стовбурах та інші ознаки, не характерні для нормального стану дерев) відмирання та всихання дерев

Ступінь пошкодження, ураження: _____
(поодинокі, слабке, середне, сильне)

Вид розподілу пошкоджених дерев: _____
(поодинокий, груповий, куртинний)

Обсяг ушкодженої деревини на 1 гектарі (окомірно) 15 куб. метрів, у тому числі сухосійної 15 куб. метрів

Ознаки погіршення стану лісових насаджень виявив:

Майстер лісу
(посада) _____
(підпис)

М.П. Якимець
(ініціали та прізвище)

08 грудня 2022 року
Помічник лісничого
(лісничий (помічник лісничого) _____
(підпис)

О.І. Шенкорець
(ініціали та прізвище)

09 грудня 2022 року

Висновок інженера відділу (сектору) охорони і захисту лісу державного лісогосподарського (лісомисливського) підприємства або представника державного спеціалізованого лісозахисного підприємства щодо необхідності здійснення лісозахисних чи інших заходів з поліпшення санітарного стану лісів за результатами огляду санітарного стану лісової ділянки: потребує вибіркової санітарної рубки

Інженер
(посада) _____
(підпис)

С.Корсун Б.П.
(ініціали та прізвище)

12 12 2022 року

ПОВІДОМЛЕННЯ

про появу ознак погіршення санітарного стану лісових насаджень

Київська область

(Автономна Республіка Крим, область)

ДП "Квадратовський лісгосп"

(найменування власника лісів, постійного лісокористувача)

Лісництво Старопетрівське урочище _____ квартал № 154
ділянка № 11 ділянка № 1 площа 0,4 гектарів, площа ділянки 0,2 га.

Таксаційна характеристика насадження

Вік 100, вік 86 років, бонітет 1, середній діаметр 32 сантиметрів,
середня висота 26 метрів, повнота 0,7, тип лісу В₂ОС, рельєф рівнинний
кислотність _____, ґрунт дерново-підзол., підріст _____, підлісок _____

Лісопатологічна характеристика насадження

Вид пошкодження насадження (лісова пожежа, буревій, сніголам, обледеніння, відмирання та всихання дерев, захарашеність, об'їдання шкідниками хвої/листя, наявність гусениць, масовий літ метеликів, опадання хвої/листя, відлущення кори на стовбурах та інші ознаки, не характерні для нормального стану дерев) Відмирання та всихання дерев

Ступінь пошкодження, ураження: середнє
(поодинокі, слабке, середнє, сильне)

Вид розподілу пошкоджених дерев: поодинокий
(поодинокий, груповий, куртинний)

Обсяг ушкодженої деревини на 1 гектарі (окомірно) 50 куб. метрів, у тому числі сухостійної 50 куб. метрів

Ознаки погіршення стану лісових насаджень виявив:

Майстер лісу
(посада)

01 грудня 2022 року

Пол. Лещенко
(лісничий (помічник лісничого))

02 грудня 2022 року

[Підпис]
(підпис)

[Підпис]
(підпис)

А.С. Ковалев
(ініціали та прізвище)

О.І. Шенкорець
(ініціали та прізвище)

Висновок інженера відділу (сектору) охорони і захисту лісу державного неогосподарського (лісомисливського) підприємства або представника державного спеціалізованого лісозахисного підприємства щодо необхідності здійснення лісозахисних чи інших заходів з поліпшення санітарного стану лісів за результатами огляду санітарного стану лісової ділянки: потребує вибіркової санітарної рубки.

Пр. інженер ОЗП
(посада)

02 12 2022 року

[Підпис]
(підпис)

Вікторський Б.П.А.
(ініціали та прізвище)

ПОВІДОМЛЕННЯ про появу ознак погіршення санітарного стану лісових насаджень

Київська область

(Автономна Республіка Крим, область)

ДП «Клевдійське лісове господарство»

(найменування власника лісів, постійного лісокористувача)

Лісництво Старопетрівське урочище _____ квартал № 156
ділянка № 7 ділянка № _____ площа 1,4 гектарів

Таксаційна характеристика насадження

Вік 100, вік 87 років, бонітет 1, середній діаметр 32 сантиметрів,
середня висота 28 метрів, повнота 0,70 тип лісу B20C, рельєф Рівнинний
клас позизія _____ ґрунт дерново-підзол підріст _____, підлісок
Кул, Грз

Лісопатологічна характеристика насадження

Вид пошкодження насадження (лісова пожежа, буревій, сніголам, обледеніння, відмирання та всихання дерев, захарашеність, об'їдання шкідниками хвої/листя, наявність гусениць, масовий літ метеликів, опадання хвої/листя, відлущення кори на стовбурах та інші ознаки, не характерні для нормального стану дерев) відмирання та всихання дерев

Ступінь пошкодження, ураження: поодинокі
(поодинокі, слабке, середнє, сильне)

Вид розподілу пошкоджених дерев: поодинокі
(поодинокий, груповий, куртинний)

Обсяг ушкодженої деревини на 1 гектарі (окомірно) 11 куб. метрів, у тому числі сухостійної 11 куб. метрів

Ознаки погіршення стану лісових насаджень виявив:

Майстер лісу
(посада)

12 грудня 20 22 року

Помічник лісничого
(лісничий (помічник лісничого))

12 грудня 20 22 року

[Підпис]
(підпис)

[Підпис]
(підпис)

А.С.Ковалюк
(ініціали та прізвище)

О.І.Шенкаренко
(ініціали та прізвище)

Висновок інженера відділу (сектору) охорони і захисту лісу державного лісогосподарського (лісомисливського) підприємства або представника державного спеціалізованого лісозахисного підприємства щодо необхідності здійснення лісозахисних чи інших заходів з поліпшення санітарного стану лісів за результатами огляду санітарного стану лісової ділянки: потребує вибіркової санітарної рубки

Інженер ОЗЛ
(посада)

13 12 20 22 року

[Підпис]
(підпис)

Лісовий Т.А.
(ініціали та прізвище)

ПОВІДОМЛЕННЯ

про появу ознак погіршення санітарного стану лісових насаджень

Київська область

(Автономна Республіка Крим, область)

ДП „Клавдійський лісгосп“

(найменування власника лісів, постійного лісокористувача)

Лісицтво Старопетрівське урочище _____ квартал № 156
дільця № 9 ділянка № _____ площа 2,9 гектарів

Таксаційна характеристика насадження

Склад 10Сз, вік 102 років, бонітет 1, середній діаметр 36 сантиметрів,
Середня висота 28 метрів, повнота 0,6, тип лісу ВзДС, рельєф рівнинний
Експозиція _____, ґрунт дерново-підзол, підстиг _____, підлісок
Кул. Грз

Лісопатологічна характеристика насадження

Вид пошкодження насадження (лісова пожежа, буревій, сніголам, обледеніння, відмирання та всихання дерев, захарашеність, об'їдання шкідниками хвої/листя, наявність гусениць, масовий літ мегеликів, опадання хвої/листя, відлущення кори на стовбурах та інші ознаки, не характерні для нормального стану дерев) відмирання та всихання дерев

Ступінь пошкодження, ураження: поодинокі
(поодинокі, слабкі, середні, сильні)

Вид розподілу пошкоджених дерев: поодинокий
(поодинокий, груповий, куртинний)

Обсяг ушкодженої деревини на 1 гектарі (околірно) 13 куб. метрів, у тому числі
сухої деревини 13 куб. метрів

Ознаки погіршення стану лісових насаджень виявив:

Майстер лісу
(посада)

[Підпис]
(підпис)

А.С.Коваль
(ініціали та прізвище)

09 грудня 2022 року

Павл. Іванченко
(лісничий (помічник лісничого))

[Підпис]
(підпис)

О.І.Шенявський
(ініціали та прізвище)

09 грудня 2022 року

Висновок інженера відділу (сектору) охорони і захисту лісу державного лісогосподарського (лісомисливського) підприємства або представника державного спеціалізованого лісозахисного підприємства щодо необхідності здійснення лісозахисних чи інших заходів з поліпшення санітарного стану лісів за результатами огляду санітарного стану лісової ділянки: потребує вибіркової санітарної рубки

Пр. Іваненко
(посада)

[Підпис]
(підпис)

Вікторівна Б. П. А.
(ініціали та прізвище)

12. 12 2022 року

ПОВІДОМЛЕННЯ про появу ознак погіршення санітарного стану лісових насаджень

Київська область

(Автономна Республіка Крим, область)

ДП „Клавдієвський лісгосп“

(найменування власника лісів, постійного лісокористувача)

Лісництво Старопетрівське урочище _____ квартал № 156
відділ № 10 ділянка № — площа 23 гектарів

Таксаційна характеристика насадження

Склад 10С3, вік 87 років, бонітет 1, середній діаметр 32 сантиметрів,
середня висота 25 метрів, повнота 0,65, тип лісу В2ДС, рельєф рівнинний,
кислотність —, ґрунт дерново-підзола підріст —, підлісок
КУЛ, ГРЗ

Лісопатологічна характеристика насадження

Вид пошкодження насадження (лісова пожежа, буревій, сніголам, обледеніння, відмирання та всихання дерев, захаращеність, об'їдання шкідниками хвої/листя, наявність гусениць, масовий літ метеликів, опадання хвої/листя, відлущення кори на стовбурах та інші ознаки, не характерні для нормального стану дерев) відмирання та всихання дерев

Ступінь пошкодження, ураження: поодинокі
(поодинокі, слабе, середне, сильне)

Вид розподілу пошкоджених дерев: поодинокі
(поодинокий, груповий, куртинний)

Обсяг ушкодженої деревини на 1 гектарі (окомірно) 9 куб. метрів, у тому числі сухосійної 9 куб. метрів

Ознаки погіршення стану лісових насаджень виявив:

Майстер лісу
(посада)

08 грудня 20 22 року

Лісничий помічник лісничого
(лісничий (помічник лісничого))

08 грудня 20 22 року

[Підпис]
(підпис)

А.С. Ковалю
(ініціали та прізвище)

[Підпис]
(підпис)

О.І. Шенкаренко
(ініціали та прізвище)

Висновок інженера відділу (сектору) охорони і захисту лісу державного лісогосподарського (лісомисливського) підприємства або представника державного спеціалізованого лісозахисного підприємства щодо необхідності здійснення лісозахисних чи інших заходів з поліпшення санітарного стану лісів за результатами огляду санітарного стану лісової ділянки: потребує вибіркової санітарної рубки

Інженер ОЗЛ
(посада)

09 12 20 _____ року

[Підпис]
(підпис)

Скорський П.А.
(ініціали та прізвище)

ПОВІДОМЛЕННЯ
про появу ознак погіршення санітарного стану лісових насаджень

Київська область
(Автономна Республіка Крим, область)

ДП «Клавдієвський лісгосп»
(власник лісів, постійний лісокористувач)

лісництво Старопетрівське, урочище -, квартал 107 виділ 4, ділянка -, площа виділу 2,9 га,
площа ділянки 2,9 га

Таксаційна характеристика насадження

склад 10СЗ, вік 86 р., бонітет 1, середній діаметр 36 см, середня висота 28 м, повнота 0,7.
тип лісу В2ДС, рельєф рівнинний, експозиція _____,
грунт дерново-слабопідзолистий глинистий, підріст, підлісок

Лісопатологічна характеристика

Вид пошкодження насадження (лісова пожежа, буревій, сніголам, обледеніння, **відмирання та всихання дерев**, захаращеність, **об'їдання шкідниками хвої/листя**, наявність гусениць, масовий літ метеликів, опадання хвої/листя, **відлущення кори на стовбурах та інші ознаки, нехарактерні для нормального стану дерев**) – уражено стовбуровими шкідниками.

Ступінь пошкодження, ураження: поодинокі, слабе, середнє, сильне (необхідне підкреслити)


Вид розподілу пошкоджених дерев: поодинокий, груповий, куртинний (необхідне підкреслити)

Обсяг ушкодженої деревини (окомірно), 10 м³/га, тому числі сухостійної 10 м³/га.

Ознаки погіршення стану лісових насаджень виявив:

майстер лісу
(посада)


«12» 12 2022 року



(підпис)

Коваль А.С.

(ініціали, прізвище)


Лісничий
(лісничий (помічник лісничого))

«12» 12 2022 року



(підпис)

Шинкаренко О.І.


(ініціали, прізвище)

Висновок

інженера відділу (сектору) охорони і захисту лісу державного лісогосподарського (лісомисливського) підприємства або представника державного спеціалізованого лісозахисного підприємства щодо необхідності проведення лісозахисних чи санітарно-оздоровчих заходів за результатами огляду санітарного стану лісової ділянки: потребує проведення вибіркової санітарної рубки.

Провідний інженер ОЗЛ
(посада)

«13» 12 2022 року



(підпис)

П.А. Сікорський

(ініціали, прізвище)