

ПОВІДОМЛЕННЯ
про появу ознак погіршення санітарного стану лісових насаджень

Київське обласне управління лісового і мисливського господарства

(Автономна Республіка Крим, область)

ДП «Клавдієвське лісове господарство»

(найменування власника лісів, постійного лісокористувача)

Лісництво Дібровське урочище _____
Квартал №8 виділ № 16 ділянка № 1 площа 2.1 гектарів, площа ділянки 1.2 гектарів

Таксаційна характеристика насаджень

Склад 10Сз, вік 77 років, бонітет 1А, середній діаметр 36 сантиметрів, середня висота 29 метрів, повнота 0.65, тип лісу С2ГДС, рельєф рівнинний, експозиція _____, ґрунт _____, підріст -, підлісок :-

Лісопатологічна характеристика насаджень

Вид пошкодження насаджень (лісова пожежа, буревій, сніголам, обледеніння, **відмирання та всихання дерев**, захаращеність, об'їдання шкідниками хвої/листя, наявність гусені, масовий літ метеликів, опадання хвої/листя, **відлущення кори на стовбурах** та інші ознаки, не характерні для нормального стану дерев)

Ступінь пошкодження, ураження:

слабке

(поодинокі, слабке, середнє, сильне)

Вид розподілу пошкоджених дерев:

поодинокий

(поодинокий, груповий, куртинний)

Обсяг ушкодженої деревини на 1 гектарі (окомірно) 11 куб. метрів, у тому числі сухостійної 11 куб. метрів


Ознаки погіршення стану лісових насаджень виявив:

Ст..Майстер

01.12 2022 року

Пом.лісничого

01.12 2022 року


(підпис)

Тимошенко Р.В



(підпис)

Кобилинська Т.А.

Висновок інженера відділу (сектору) охорони і захисту лісу державного лісогосподарського (лісомисливського) підприємства або представника державного спеціалізованого лісозахисного підприємства щодо необхідності здійснення лісозахисних чи інших заходів з поліпшення санітарного стану лісів за результатами огляду санітарного стану лісової ділянки: **потребує вибіркової санітарної рубки**

Інженер ОЗЛ

01.12 2022 року


(підпис)

Сікорський П.А.

ПОВІДОМЛЕННЯ
про появу ознак погіршення санітарного стану лісових насаджень

Київське обласне управління лісового і мисливського господарства

(Автономна Республіка Крим, область)

ДП «Клавдієвське лісове господарство»

(найменування власника лісів, постійного лісокористувача)

Лісництво Дібровське урочище _____
Квартал № 21 виділ № 4 ділянка № _____ площа 10.0 гектарів, площа ділянки 10,0 га.

Таксаційна характеристика насадження

Склад 9Сз1Бп+Дз, вік 73 років, бонітет 1, середній діаметр 30 сантиметрів, середня висота 24 метрів, повнота 0.65, тип лісу В2ДС, рельєф рівнинний, експозиція _____, ґрунт _____, підріст -, підлісок :-

Лісопатологічна характеристика насадження

Вид пошкодження насадження (лісова пожежа, буревій, сніголам, обледеніння, **відмирання та всихання дерев**, захаращеність, об'їдання шкідниками хвої/листя, наявність гусені, масовий літ метеликів, опадання хвої/листя, **відлущення кори на стовбурах** та інші ознаки, не характерні для нормального стану дерев)

Ступінь пошкодження, ураження:

слабке

(поодиноке, слабке, середнє, сильне)

Вид розподілу пошкоджених дерев:

поодинокий

(поодинокий, груповий, куртинний)

Обсяг ушкодженої деревини на 1 гектарі (окомірно) 4 куб. метрів, у тому числі сухостійної 4 куб. метрів

Ознаки погіршення стану лісових насаджень виявив:

Ст..Майстер

01.12 2022 року

Пом.лісничого

01.12 2022 року

(підпис)

Скрипка А.А.

(підпис)

Кобилінська Т.А.

Висновок інженера відділу (сектору) охорони і захисту лісу державного лісогосподарського (лісомисливського) підприємства або представника державного спеціалізованого лісозахисного підприємства щодо необхідності здійснення лісозахисних чи інших заходів з поліпшення санітарного стану лісів за результатами огляду санітарного стану лісової ділянки: **потребує вибіркової санітарної рубки**

Інженер ОЗЛ

01.12 2022 року

(підпис)

Сікорський П.А.

ПОВІДОМЛЕННЯ
про появу ознак погіршення санітарного стану лісових насаджень

Київське обласне управління лісового і мисливського господарства

(Автономна Республіка Крим, область)

ДП «Клавдієвське лісове господарство»

(найменування власника лісів, постійного лісокористувача)

Лісництво Дібровське урочище _____
Квартал № 21 виділ № 13 ділянка № 1 площа 6.0 гектарів, площа ділянки 5.1 гектарів

Таксаційна характеристика насаджень

Склад 10Сз+Бп, вік 73 років, бонітет 1, середній діаметр 28 сантиметрів, середня висота 24 метрів, повнота 0.7, тип лісу В2ДС, рельєф рівнинний, експозиція _____, ґрунт _____, підріст -, підлісок : -

Лісопатологічна характеристика насаджень

Вид пошкодження насаджень (лісова пожежа, буревій, сніголам, обледеніння, відмирання та всихання дерев, захаращеність, об'їдання шкідниками хвої/листя, наявність гусені, масовий літ метеликів, опадання хвої/листя, відлущення кори на стовбурах та інші ознаки, не характерні для нормального стану дерев)

Ступінь пошкодження, ураження:

слабке

(поодинокі, слабке, середнє, сильне)

Вид розподілу пошкоджених дерев:

поодинокий

(поодинокий, груповий, куртинний)

Обсяг ушкодженої деревини на 1 гектарі (окомірно) 8 куб. метрів, у тому числі сухостійної 8 куб. метрів

Ознаки погіршення стану лісових насаджень виявив:

Ст..Майстер

(підпис)

Скрипка А.А.

02.12 2022 року

Пом.лісничого

(підпис)

Кобилинська Т.А.

02.12 2022 року

Висновок інженера відділу (сектору) охорони і захисту лісу державного лісогосподарського (лісомисливського) підприємства або представника державного спеціалізованого лісозахисного підприємства щодо необхідності здійснення лісозахисних чи інших заходів з поліпшення санітарного стану лісів за результатами огляду санітарного стану лісової ділянки: **потребує вибіркової санітарної рубки**

Інженер ОЗЛ

(підпис)

Сікорський П.А.

02.12 2022 року

ПОВІДОМЛЕННЯ
про появу ознак погіршення санітарного стану лісових насаджень

Київське обласне управління лісового і мисливського господарства

(Автономна Республіка Крим, область)

ДП «Клавдієвське лісове господарство»

(найменування власника лісів, постійного лісокористувача)

Лісництво Дібровське урочище _____
Квартал № 31 виділ № 9 ділянка № 1 площа 26.9 гектарів, площа ділянки 19.5 гектарів

Таксаційна характеристика насадження

Склад 10Сз+Дз+Бп, вік 101 років, бонітет 2, середній діаметр 36 сантиметрів, середня висота 26 метрів, повнота 0.6, тип лісу ВЗДС, рельєф рівнинний, експозиція _____, ґрунт _____, підріст 10Дз, підлісок: -

Лісопатологічна характеристика насадження

Вид пошкодження насадження (лісова пожежа, буревій, сніголам, обледеніння, **відмирання та всихання дерев**, захаращеність, об'їдання шкідниками хвої/листя, наявність гусені, масовий літ метеликів, опадання хвої/листя, **відлущення кори на стовбурах** та інші ознаки, не характерні для нормального стану дерев)

Ступінь пошкодження, ураження:

слабке

(поодиноке, слабке, середнє, сильне)

Вид розподілу пошкоджених дерев:

поодинокий

(поодинокий, груповий, куртинний)

Обсяг ушкодженої деревини на 1 гектарі (окомірно) 8 куб. метрів, у тому числі сухостійної 8 куб. метрів

Ознаки погіршення стану лісових насаджень виявив:

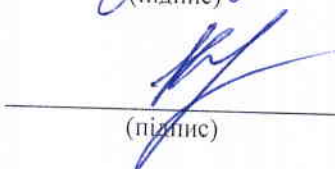
Ст..Майстер


(підпис)

Тимошенко Р.В.

01.12 2022 року

Пом.лісничого



(підпис)

Кобилінська Т.А.

01.12 2022 року

Висновок інженера відділу (сектору) охорони і захисту лісу державного лісогосподарського (лісомисливського) підприємства або представника державного спеціалізованого лісозахисного підприємства щодо необхідності здійснення лісозахисних чи інших заходів з поліпшення санітарного стану лісів за результатами огляду санітарного стану лісової ділянки: **потребує вибіркової санітарної рубки**

Інженер ОЗЛ


(підпис)

Сікорський П.А.

01.12 2022 року

ПОВІДОМЛЕННЯ
про появу ознак погіршення санітарного стану лісових насаджень

Київське обласне управління лісового і мисливського господарства
(Автономна Республіка Крим, область)

ДП «Клавдієвське лісове господарство»
(найменування власника лісів, постійного лісокористувача)

Лісництво Дібровське урочище _____
Квартал № 31 виділ № 17 ділянка № 1 площа 6.0 гектарів, площа ділянки 5.9 гектарів

Таксаційна характеристика насадження

Склад 10Сз+Дз, вік 96 років, бонітет 1, середній діаметр 36 сантиметрів, середня висота 27 метрів, повнота 0.6, тип лісу ВЗДС, рельєф рівнинний, експозиція _____, ґрунт _____, підріст 10Дз, підлісок : -

Лісопатологічна характеристика насадження

Вид пошкодження насадження (лісова пожежа, буревій, сніголам, обледеніння, **відмирання та всихання дерев**, захаращеність, об'їдання шкідниками хвої/листя, наявність гусені, масовий літ метеликів, опадання хвої/листя, **відлущення кори на стовбурах** та інші ознаки, не характерні для нормального стану дерев)

Ступінь пошкодження, ураження:

слабке

(поодинокі, слабке, середнє, сильне)

Вид розподілу пошкоджених дерев:

поодинокий

(поодинокий, груповий, куртинний)

Обсяг ушкодженої деревини на 1 гектарі (окомірно) 9 куб. метрів, у тому числі сухостійної 9 куб. метрів

Ознаки погіршення стану лісових насаджень виявив:

Ст..Майстер

01.12. 20 22 року

Пом.лісничого

01.12. 20 22 року

(підпис)

Тимошенко Р.В.

(підпис)

Кобилінська Т.А.

Висновок інженера відділу (сектору) охорони і захисту лісу державного лісогосподарського (лісомисливського) підприємства або представника державного спеціалізованого лісозахисного підприємства щодо необхідності здійснення лісозахисних чи інших заходів з поліпшення санітарного стану лісів за результатами огляду санітарного стану лісової ділянки: **потребує вибіркової санітарної рубки**

Інженер ОЗЛ

01.12. 20 22 року

(підпис)

Сікорський П.А.

ПОВІДОМЛЕННЯ
про появу ознак погіршення санітарного стану лісових насаджень

Київське обласне управління лісового і мисливського господарства

(Автономна Республіка Крим, область)

ДП «Клавдієвське лісове господарство»

(найменування власника лісів, постійного лісокористувача)

Лісництво Дібровське урочище _____
Квартал № 47 виділ № 8 ділянка № 1 площа 18.0 гектарів, площа ділянки 17.3 гектарів

Таксаційна характеристика насаджень

Склад 10Сз+Бп, вік 91 років, бонітет 1, середній діаметр 36 сантиметрів, середня висота 28 метрів, повнота 0.6, тип лісу ВЗДС, рельєф рівнинний, експозиція _____, ґрунт _____, підріст 8Дз2Бп, підлісок : -

Лісопатологічна характеристика насаджень

Вид пошкодження насаджень (лісова пожежа, буревій, сніголам, обледеніння, **відмирання та всихання дерев**, захаращеність, об'їдання шкідниками хвої/листя, наявність гусені, масовий літ метеликів, опадання хвої/листя, **відлущення кори на стовбурах** та інші ознаки, не характерні для нормального стану дерев)

Ступінь пошкодження, ураження:

слабке

(поодинокі, слабке, середнє, сильне)

Вид розподілу пошкоджених дерев:

поодинокий

(поодинокий, груповий, куртинний)

Обсяг ушкодженої деревини на 1 гектарі (окомірно) 9 куб. метрів, у тому числі сухостійної 9 куб. метрів

Ознаки погіршення стану лісових насаджень виявив:

Ст..Майстер


(підпис)

Тимошенко Р.В

01.12. 2022 року

Пом.лісничого


(підпис)

Кобилінська Т.А.

01.12. 2022 року

Висновок інженера відділу (сектору) охорони і захисту лісу державного лісгосподарського (лісомисливського) підприємства або представника державного спеціалізованого лісозахисного підприємства щодо необхідності здійснення лісозахисних чи інших заходів з поліпшення санітарного стану лісів за результатами огляду санітарного стану лісової ділянки: **потребує вибіркової санітарної рубки**

Інженер ОЗЛ


(підпис)

Сікорський П.А.

01.12. 2022 року

ПОВІДОМЛЕННЯ
про появу ознак погіршення санітарного стану лісових насаджень

Київське обласне управління лісового і мисливського господарства

(Автономна Республіка Крим, область)

ДП «Клавдієвське лісове господарство»

(найменування власника лісів, постійного лісокористувача)

Лісництво Дібровське урочище _____
Квартал № 48 виділ № 24 ділянка № 1 площа 1.0 гектарів, площа ділянки 0.4 гектарів

Таксаційна характеристика насадження

Склад 10Сз, вік 91 років, бонітет 1, середній діаметр 32 сантиметрів, середня висота 27 метрів, повнота 0.6, тип лісу В2ДС, рельєф рівнинний, експозиція _____, ґрунт _____, підріст 6Дз4Бп, підлісок : -

Лісопатологічна характеристика насадження

Вид пошкодження насадження (лісова пожежа, буревій, сніголам, обледеніння, відмирання та всихання дерев, захаращеність, об'їдання шкідниками хвої/листя, наявність гусені, масовий літ метеликів, опадання хвої/листя, відлущення кори на стовбурах та інші ознаки, не характерні для нормального стану дерев)

Ступінь пошкодження, ураження:

слабке

(поодинокі, слабке, середнє, сильне)

Вид розподілу пошкоджених дерев:

поодинокий

(поодинокий, груповий, куртинний)

Обсяг ушкодженої деревини на 1 гектарі (окомірно) 53 куб. метрів, у тому числі сухостійної 53 куб. метрів

Ознаки погіршення стану лісових насаджень виявив:

Ст..Майстер

02.12 20 22 року

Пом.лісничого

02.12. 20 22 року

(підпис)

Тимошенко Р.В.

(підпис)

Кобилинська Т.А.

Висновок інженера відділу (сектору) охорони і захисту лісу державного лісогосподарського (лісомисливського) підприємства або представника державного спеціалізованого лісозахисного підприємства щодо необхідності здійснення лісозахисних чи інших заходів з поліпшення санітарного стану лісів за результатами огляду санітарного стану лісової ділянки: **потребує вибіркової санітарної рубки**

Інженер ОЗЛ

02.12. 20 22 року

(підпис)

Сікорський П.А.

ПОВІДОМЛЕННЯ
про появу ознак погіршення санітарного стану лісових насаджень

Київське обласне управління лісового і мисливського господарства

(Автономна Республіка Крим, область)

ДП «Клавдієвське лісове господарство»

(найменування власника лісів, постійного лісокористувача)

Лісництво Дібровське урочище _____
Квартал № 58 виділ № 5 ділянка № _____ площа 1.3 гектарів, площа ділянки 1,3 гектарів.

Таксаційна характеристика насадження

Склад 10Сз, вік 96 років, бонітет 1, середній діаметр 36 сантиметрів, середня висота 27 метрів, повнота 0.55, тип лісу В2ДС, рельєф рівнинний, експозиція _____, ґрунт _____, підріст 10Дз, підлісок: -

Лісопатологічна характеристика насадження

Вид пошкодження насадження (лісова пожежа, буревій, сніголам, обледеніння, відмирання та всихання дерев, захаращеність, об'їдання шкідниками хвої/листя, наявність гусені, масовий літ метеликів, опадання хвої/листя, відлущення кори на стовбурах та інші ознаки, не характерні для нормального стану дерев)

Ступінь пошкодження, ураження:

слабке

(поодинокі, слабке, середнє, сильне)

Вид розподілу пошкоджених дерев:

поодинокий

(поодинокий, груповий, куртинний)

Обсяг ушкодженої деревини на 1 гектарі (окомірно) 10 куб. метрів, у тому числі сухостійної 10 куб. метрів

Ознаки погіршення стану лісових насаджень виявив

Ст..Майстер

(підпис)

Тимошенко Р.В

02.12.2022 року

Пом.лісничого

(підпис)

Кобилинська Т.А.

02.12.2022 року

Висновок інженера відділу (сектору) охорони і захисту лісу державного лісгосподарського (лісомисливського) підприємства або представника державного спеціалізованого лісозахисного підприємства щодо необхідності здійснення лісозахисних чи інших заходів з поліпшення санітарного стану лісів за результатами огляду санітарного стану лісової ділянки: **потребує вибіркової санітарної рубки**

Інженер ОЗЛ

(підпис)

Сікорський П.А.

02.12.2022 року

{Додаток 2 в редакції Постанови КМ № 756 від 26.10.2016}

ПОВІДОМЛЕННЯ про появу ознак погіршення санітарного стану лісових насаджень

Київське обласне управління лісового і мисливського господарства

(Автономна Республіка Крим, область)

ДП «Клавдієвське лісове господарство»

(найменування власника лісів, постійного лісокористувача)

Лісництво Дібровське урочище _____
Квартал № 58 виділ № 9 ділянка № 1 площа 8.9 гектарів, площа ділянки 6.5 гектарів

Таксаційна характеристика насаджень

Склад 10Сз+Дз, вік 96 років, бонітет 1, середній діаметр 36 сантиметрів, середня висота 29 метрів, повнота 0.6, тип лісу ВЗДС, рельєф рівнинний, експозиція _____, ґрунт _____, підріст -, підлісок : -

Лісопатологічна характеристика насаджень

Вид пошкодження насаджень (лісова пожежа, буревій, сніголам, обледеніння, відмирання та всихання дерев, захаращеність, об'їдання шкідниками хвої/листя, наявність гусені, масовий літ метеликів, опадання хвої/листя, відлущення кори на стовбурах та інші ознаки, не характерні для нормального стану дерев)

Ступінь пошкодження, ураження:

слабке

(поодинокі, слабке, середнє, сильне)

Вид розподілу пошкоджених дерев:

поодинокий

(поодинокий, груповий, куртинний)

Обсяг ушкодженої деревини на 1 гектарі (окомірно) 4 куб. метрів, у тому числі сухостійної 4 куб. метрів

Ознаки погіршення стану лісових насаджень виявив:

Ст..Майстер

01.12.2022 року

Пом.лісничого

01.12.2022 року

(підпис)

Тимошенко Р.В

(підпис)

Кобилинська Т.А.

Висновок інженера відділу (сектору) охорони і захисту лісу державного лісогосподарського (лісомисливського) підприємства або представника державного спеціалізованого лісозахисного підприємства щодо необхідності здійснення лісозахисних чи інших заходів з поліпшення санітарного стану лісів за результатами огляду санітарного стану лісової ділянки: потребує вибіркової санітарної рубки

Інженер ОЗЛІ

01.12.2022 року

(підпис)

Сікорський П.А.

ПОВІДОМЛЕННЯ
про появу ознак погіршення санітарного стану лісових насаджень

Київське обласне управління лісового і мисливського господарства

(Автономна Республіка Крим, область)

ДП «Клавдієвське лісове господарство»

(найменування власника лісів, постійного лісокористувача)

Лісництво Дібровське урочище _____
Квартал № 58 виділ № 15 ділянка № 1 площа 8.3 гектарів, площа ділянки 5.7 гектарів

Таксаційна характеристика насаджень

Склад 10Сз+Дз, вік 96 років, бонітет 1, середній діаметр 36 сантиметрів, середня висота 27 метрів, повнота 0.55, тип лісу В2ДС, рельєф рівнинний, експозиція _____, ґрунт _____, підріст -, підлісок : -

Лісопатологічна характеристика насаджень

Вид пошкодження насаджень (лісова пожежа, буревій, сніголам, обледеніння, **відмирання та всихання дерев**, захаращеність, об'їдання шкідниками хвої/листя, наявність гусені, масовий літ метеликів, опадання хвої/листя, **відлущення кори на стовбурах** та інші ознаки, не характерні для нормального стану дерев)

Ступінь пошкодження, ураження:

слабке

(поодинокі, слабке, середнє, сильне)

Вид розподілу пошкоджених дерев:

поодинокий

(поодинокий, груповий, куртинний)

Обсяг ушкодженої деревини на 1 гектарі (окомірно) 11 куб. метрів, у тому числі сухостійної 11 куб. метрів

Ознаки погіршення стану лісових насаджень виявив:

Ст..Майстер

01.12.2022 року

Пом.лісничого

01.12.2022 року

(підпис)

Тимошенко Р.В

(підпис)

Кобилинська Т.А.

Висновок інженера відділу (сектору) охорони і захисту лісу державного лісогосподарського (лісомисливського) підприємства або представника державного спеціалізованого лісозахисного підприємства щодо необхідності здійснення лісозахисних чи інших заходів з поліпшення санітарного стану лісів за результатами огляду санітарного стану лісової ділянки: **потребує вибіркової санітарної рубки**

Інженер ОЗЛ

01.12.2022 року

(підпис)

Сікорський П.А.

ПОВІДОМЛЕННЯ

про появу ознак погіршення санітарного стану лісових насаджень

Київське обласне управління лісового і мисливського господарства

(Автономна Республіка Крим, область)

ДП «Клавдієвське лісове господарство»

(найменування власника лісів, постійного лісокористувача)

Лісництво Дібровське урочище _____
Квартал № 58 виділ № 17 ділянка № 1 площа 3.3 гектарів, площа ділянки 0.8 гектарів

Таксаційна характеристика насаджень

Склад 10Сз, вік 96 років, бонітет 1, середній діаметр 32 сантиметрів, середня висота 27 метрів, повнота 0.6, тип лісу В2ДС, рельєф рівнинний, експозиція _____, ґрунт _____, підріст 10Дз, підлісок : -

Лісопатологічна характеристика насаджень

Вид пошкодження насаджень (лісова пожежа, буревій, сніголам, обледеніння, **відмирання та всихання дерев**, захаращеність, об'їдання шкідниками хвої/листя, наявність гусені, масовий літ метеликів, опадання хвої/листя, **відлущення кори на стовбурах** та інші ознаки, не характерні для нормального стану дерев)

Ступінь пошкодження, ураження:

слабке

(поодиноке, слабке, середнє, сильне)

Вид розподілу пошкоджених дерев:

поодинокий

(поодинокий, груповий, куртинний)

Обсяг ушкодженої деревини на 1 гектарі (окомірно) 16 куб. метрів, у тому числі сухостійної 16 куб. метрів

Ознаки погіршення стану лісових насаджень виявив:

Ст..Майстер

02.12. 2022 року

Пом.лісничого

02.12. 2022 року

(підпис)

Тимошенко Р.В

(підпис)

Кобилинська Т.А.

Висновок інженера відділу (сектору) охорони і захисту лісу державного лісогосподарського (лісомисливського) підприємства або представника державного спеціалізованого лісозахисного підприємства щодо необхідності здійснення лісозахисних чи інших заходів з поліпшення санітарного стану лісів за результатами огляду санітарного стану лісової ділянки: **потребує вибіркової санітарної рубки**

Інженер ОЗЛ

02.12. 2022 року

(підпис)

Сікорський П.А.

ПОВІДОМЛЕННЯ
про появу ознак погіршення санітарного стану лісових насаджень

Київська область
(Автономна Республіка Крим, область)

ДП «Клавдієвський лісгосп»
(власник лісів, постійний лісокористувач)

лісництво Дібровське, урочище -, квартал 59 виділ 1, ділянка 1 площа виділу 8,6 га, площа ділянки 5,7 га,

Таксаційна характеристика насадження

склад 10С3+Д3+БП, вік 96 р., бонітет 1, середній діаметр 36 см, середня висота 27 м, повнота 0,55.

тип лісу В2ДС, рельєф рівнинний, експозиція _____,

грунт дерново-слабопідзолистий глинистий, підріст, підлісок

Лісопатологічна характеристика

Вид пошкодження насадження (лісова пожежа, буревій, сніголам, обледеніння, **відмирання та всихання дерев**, захаращеність, **об'їдання шкідниками хвої/листя**, наявність гусениць, масовий літ метеликів, опадання хвої/листя, **відлучення кори на стовбурах та інші ознаки, нехарактерні для нормального стану дерев**) – уражено стовбуровими шкідниками.

Ступінь пошкодження, ураження: поодинокі, слабке, середнє, сильне (необхідне підкреслити)

Вид розподілу пошкоджених дерев: поодинокий, груповий, куртинний (необхідне підкреслити)

Обсяг ушкодженої деревини (окомірно), 13 м³/га, тому числі сухостійної 13 м³/га.

Ознаки погіршення стану лісових насаджень виявив:

Ст. майстер лісу
(посада)


«07» 12 2022 року


(підпис)

Тимошенко Р.В.
(ініціали, прізвище)

Лісничий
(лісничий (помічник лісничого))

«07» 12 2022 року


(підпис)

Кобилінська Т.А.
(ініціали, прізвище)

Висновок

інженера відділу (сектору) охорони і захисту лісу державного лісогосподарського (лісомисливського) підприємства або представника державного спеціалізованого лісозахисного підприємства щодо необхідності проведення лісозахисних чи санітарно-оздоровчих заходів за результатами огляду санітарного стану лісової ділянки: потребує проведення вибіркової санітарної рубки.

Провідний інженер ОЗЛ
(посада)

«08» 12 2022 року


(підпис)

П.А. Сікорський
(ініціали, прізвище)